



УКРАЇНА
ПОЧАЇВСЬКА МІСЬКА РАДА
СЬОМЕ СКЛИКАННЯ
П'ЯТА СЕСІЯ

РІШЕННЯ

від 12 квітня 2016 року

№ 330

Про надання дозволу на виготовлення проекту землеустрою щодо відведення у власність земельної ділянки для будівництва та обслуговування житлового будинку, господарських будівель і споруд в м. Почаїв, вул. Сагайдачного, 14 гр. Наконечній Ю.С.

Розглянувши заяву жительки с. Старий Почаїв, вул. Озеро, 12-А гр. Наконечної Ю.С., яка просить надати дозвіл на виготовлення проекту землеустрою щодо відведення у власність земельної ділянки для будівництва та обслуговування житлового будинку, господарських будівель та споруд в м. Почаїв, вул. Сагайдачного, 14, керуючись ст. 12, 79, 107, 118, 120, 121, 125, 126, 186 Земельного кодексу України, ст. 26, 33 Закону України «Про місцеве самоврядування в Україні», ст. 25 Закону України «Про землеустрій», ст. 21 Закону України «Про державний земельний кадастр», сесія Почаївської міської ради

В И Р І Ш И Л А :

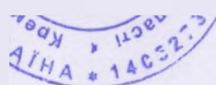
1. Дати дозвіл гр. Наконечній Юлії Сергіївні на виготовлення проекту землеустрою щодо відведення у власність земельної ділянки площею 0,0654 га для будівництва і обслуговування житлового будинку, господарських будівель та споруд в м. Почаїв, вул. Сагайдачного, 14 за рахунок земель попереднього землекористувача, гр. Шимчук Лариси Анатоліївни, які були надані їй для будівництва та обслуговування житлового будинку, господарських будівель та споруд в м. Почаїв, вул. Сагайдачного, 14 для будівництва і обслуговування житлового будинку, господарських будівель та споруд.

2. Контроль за виконанням даного рішення покласти на начальника відділу Почаївської міської ради Козачевську О.В.

Міський голова

В.С. Бойко

Козачевська О.В.
Новаковська І.Ю.





УКРАЇНА
ПОЧАЇВСЬКА МІСЬКА РАДА
СЬОМЕ СКЛИКАННЯ
П'ЯТА СЕСІЯ

РІШЕННЯ

від 12 квітня 2016 року

№ 331

Про затвердження технічної документації
із землеустрою щодо встановлення
(відновлення) меж земельної ділянки в
натурі (на місцевості) в м. Почаїв,
вул. Граби, 12 гр. Рощинській В.О.

Розглянувши заяву жительки м. Почаїв, вул. Граби, 12 гр. Рощинської В.О., яка просить затвердити технічну документацію із землеустрою щодо встановлення (відновлення) меж земельної ділянки в натурі (на місцевості) для будівництва та обслуговування житлового будинку, господарських будівель і споруд м. Почаїв, вул. Граби, 12 та передати дану ділянку безоплатно у власність, керуючись ст. 12, 79, 107, 118, 120, 121, 125, 126, 186 Земельного кодексу України, ст. 26, 33 Закону України «Про місцеве самоврядування в Україні», ст.25 Закону України «Про землеустрій», ст. 21 Закону України «Про державний земельний кадастр», Закону України «Про державну реєстрацію речових прав на нерухоме майно та їх обтяжень», сесія Почаївської міської ради

ВИРІШИЛА:

1. Затвердити гр. Рощинській Валентині Олегівні технічну документацію із землеустрою щодо встановлення (відновлення) меж земельної ділянки в натурі (на місцевості) площею 0,1000 га для будівництва та обслуговування житлового будинку, господарських будівель і споруд за кадастровим номером 6123410500:02:001:3507 у м. Почаїв, вул. Граби, 12 землі житлової та громадської забудови в межах населеного пункту.

2. Передати гр. Рощинській Валентині Олегівні безоплатно у власність земельну ділянку площею 0,1000 га для будівництва та обслуговування житлового будинку, господарських будівель і споруд в м. Почаїв, вул. Граби, 12.

3. Зареєструвати речові права на земельну ділянку у встановленому законодавством порядку.

4. Контроль за виконанням даного рішення покласти на начальника відділу міської ради Козачевську О.В.

Міський голова

В.С. Бойко

Козачевська О.В.
Новаковська І.Ю.





УКРАЇНА
ПОЧАЇВСЬКА МІСЬКА РАДА
СЬОМЕ СКЛИКАННЯ
П'ЯТА СЕСІЯ

РІШЕННЯ

Від 12 квітня 2016 року

№ 332

**Про затвердження технічної документації
із землеустрою щодо встановлення
(відновлення) меж земельної ділянки в
натурі (на місцевості) в м. Почаїв,
вул. Граби, 12 гр. Рощинській В.О.**

Розглянувши заяву жительки м. Почаїв, вул. Граби, 12 гр. Рощинської В.О., яка просить затвердити технічну документацію із землеустрою щодо встановлення (відновлення) меж земельної ділянки в натурі (на місцевості) для ведення особистого селянського господарства м. Почаїв, вул. Граби, та передати дану ділянку безоплатно у власність, керуючись ст.12, 79, 107, 118, 120, 121, 125, 126, 186 Земельного кодексу України, ст. 26, 33 Закону України «Про місцеве самоврядування в Україні», ст.25 Закону України «Про землеустрій», ст. 21 Закону України «Про державний земельний кадастр», Закону України «Про державну реєстрацію речових прав на нерухоме майно та їх обтяжень», сесія Почаївської міської ради

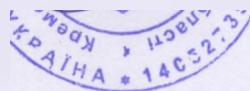
В И Р І Ш И Л А :

1. Затвердити гр. Рощинській Валентині Олегівні технічну документацію із землеустрою щодо встановлення (відновлення) меж земельної ділянки в натурі (на місцевості) площею 0,2749 га для ведення особистого селянського господарства за кадастровим номером 6123410500:02:001:3508 у м. Почаїв, вул. Граби, землі сільськогосподарського призначення в межах населеного пункту.
2. Передати гр. Рощинській Валентині Олегівні безоплатно у власність земельну ділянку площею 0,2749 га для ведення особистого селянського господарства в м. Почаїв, вул. Граби .
3. Зареєструвати речові права на земельну ділянку у встановленому законодавством порядку.
4. Контроль за виконанням даного рішення покласти на начальника відділу міської ради Козачевську О.В.

Міський голова

В.С. Бойко

Козачевська О.В.
Новаковська І.Ю.





УКРАЇНА
ПОЧАЇВСЬКА МІСЬКА РАДА
СЬОМЕ СКЛИКАННЯ
П'ЯТА СЕСІЯ

РІШЕННЯ

від 12 квітня 2016 року

№ 333

Про надання дозволу на виготовлення технічної документації із землеустрою щодо встановлення (відновлення) меж земельної ділянки в натурі (на місцевості) для будівництва та обслуговування житлового будинку, господарських будівель і споруд в м. Почаїв, вул. Суворова, 17 гр. Циганюк Г.В.

Розглянувши заяву жительки м. Почаїв, вул. Суворова, 17 гр. Циганюк Г.В., яка просить надати дозвіл на виготовлення технічної документації із землеустрою щодо встановлення (відновлення) меж земельної ділянки в натурі (на місцевості) для будівництва та обслуговування житлового будинку, господарських будівель і споруд в м. Почаїв, вул. Суворова, 17, керуючись ст. 12, 79, 107, 118, 120, 121, 125, 126, 186 Земельного кодексу України, ст. 26,33 Закону України «Про місцеве самоврядування в Україні», ст. 25 Закону України «Про землеустрій», ст. 21 Закону України «Про державний земельний кадастр», сесія Почаївської міської ради

В И Р І Ш И Л А :


1. Надати дозвіл гр. Циганюк Галині Василівні на виготовлення технічної документації із землеустрою щодо встановлення (відновлення) меж земельної ділянки в натурі (на місцевості) в розмірі 0,0750 га для будівництва і обслуговування житлового будинку, господарських будівель та споруд в м. Почаїв, вул. Суворова, 17.

2. Контроль за виконанням даного рішення покласти на начальника відділу міської ради Козачевську О.В.

Міський голова

В.С. Бойко

Козачевська О.В.
Новаковська І.Ю.





УКРАЇНА
ПОЧАЇВСЬКА МІСЬКА РАДА
СЬОМЕ СКЛИКАННЯ
П'ЯТА СЕСІЯ

РІШЕННЯ

від 12 квітня 2016 року

№ 334

Про надання дозволу на виготовлення технічної документації із землеустрою щодо встановлення (відновлення) меж земельної ділянки в натурі (на місцевості) для будівництва та обслуговування житлового будинку, господарських будівель і споруд в м. Почаїв, вул. М.Вовчка, 32 гр. Волянюку І.І.

Розглянувши заяву жителя м. Почаїв, вул. М. Вочка, 32 гр. Волянюка І.І., який просить надати дозвіл на виготовлення технічної документації із землеустрою щодо встановлення (відновлення) меж земельної ділянки в натурі (на місцевості) для будівництва та обслуговування житлового будинку, господарських будівель і споруд в м. Почаїв, вул. М. Вовчка, 32, керуючись ст.12, 79, 107, 118, 120, 121, 125, 126, 186 Земельного кодексу України, ст. 26,33 Закону України «Про місцеве самоврядування в Україні», ст. 25 Закону України «Про землеустрій», ст. 21 Закону України «Про державний земельний кадастр», сесія Почаївської міської ради

В И Р І Ш И Л А :

1. Дати дозвіл гр. Волянюку Ігору Івановичу на виготовлення технічної документації із землеустрою щодо встановлення (відновлення) меж земельної ділянки в натурі (на місцевості) площею 0,0683 га для будівництва та обслуговування житлового будинку, господарських будівель і споруд в м. Почаїв, вул. М.Вовчка, 32.

2. Контроль за виконанням даного рішення покласти на начальника відділу міської ради Козачевську О.В.

Міський голова

В.С. Бойко

Козачевська О.В.
Новаковська І.Ю.



УКРАЇНА
ПОЧАЇВСЬКА МІСЬКА РАДА
СЬОМЕ СКЛИКАННЯ
П'ЯТА СЕСІЯ

РІШЕННЯ

від 12 квітня 2016 року

№ 335

Про затвердження проекту землеустрою щодо відведення у власність земельної ділянки для ведення особистого селянського господарства в м. Почаїв, вул. Радивилівська гр. Левандовській Л.С.

Розглянувши заяву жительки м. Почаїв, вул. Сонячна, 23 гр. Левандовської Л.С., яка просить затвердити проект землеустрою щодо відведення у власність земельної ділянки для ведення особистого селянського господарства в м. Почаїв, вул. Радивилівська та передати дану ділянку у власність, керуючись ст.12, 79, 107, 118, 120, 121, 125, 126, 186 Земельного кодексу України, ст. 26, 33 Закону України «Про місцеве самоврядування в Україні», ст. 25 Закону України «Про землеустрій», ст. 21 Закону України «Про державний земельний кадастр», «Про державну реєстрацію речових прав на нерухоме майно та їх обтяжень», сесія Почаївської міської ради

В И Р І Ш И Л А :


1. Затвердити гр. Левандовській Лілії Сулейманівні проект землеустрою щодо відведення у власність земельної ділянки площею 0,0613 га для ведення особистого селянського господарства в м. Почаїв, вул. Радивилівська за кадастровим номером 6123410500:02:001:3505 землі сільськогосподарського призначення.

2. Передати гр. Левандовській Лілії Сулейманівні у власність земельну ділянку площею 0,0613 га для ведення особистого селянського господарства в м. Почаїв, вул. Радивилівська

3. Зареєструвати речове право на земельну ділянку у встановленому законодавством порядку.

4. Контроль за виконанням даного рішення покласти на начальника відділу міської ради Козачевську О.В.

Міський голова

 В.С. Бойко

Козачевська О.В.
Новаковська І.Ю.



УКРАЇНА
ПОЧАЇВСЬКА МІСЬКА РАДА
СЬОМЕ СКЛИКАННЯ
П'ЯТА СЕСІЯ

РІШЕННЯ

від 12 квітня 2016 року

№ 336

Про затвердження проекту землеустрою щодо відведення по зміні цільового призначення власної земельної ділянки із земель для ведення особистого селянського господарства в землі для будівництва та обслуговування житлового будинку, господарських будівель і споруд в м. Почаїв, вул. Злуки гр. Кунцевич Т.В.

Розглянувши заяву жительки м. Почаїв вул. Варшавська, 5 гр. Кунцевич Т.В., яка просить затвердити проект землеустрою щодо відведення по зміні цільового призначення власної земельної ділянки для ведення особистого селянського господарства в землі для будівництва та обслуговування житлового будинку, господарських будівель і споруд в м. Почаїв, вул. Злуки, керуючись ст. 12, 79, 107, 118, 120, 121, 125, 126, 186 Земельного кодексу України, ст. 26, 33 Закону України «Про місцеве самоврядування в Україні», ст. 25 Закону України «Про землеустрій», ст. 21 Закону України «Про державний земельний кадастр», «Про державну реєстрацію речових прав на нерухоме майно та їх обтяжень», сесія Почаївської міської ради

ВИРІШИЛА:

1. Затвердити гр. Кунцевич Тетяні Василівні проект землеустрою щодо відведення по зміні цільового призначення власної земельної ділянки за кадастровим номером 6123410500:02:001:0599 площею 0,1000 га із земель для ведення особистого селянського господарства в землі для будівництва та обслуговування житлового будинку, господарських будівель і споруд в м. Почаїв, вул. Злуки
2. Гр. Кунцевич Тетяні Василівні зареєструвати речове право на земельну ділянку у встановленому законодавством порядку.
3. Контроль за виконанням даного рішення покласти на начальника відділу міської ради Козачевську О.В.

Міський голова

В.С. Бойко

Козачевська О.В.
Новаковська І.Ю.





УКРАЇНА
ПОЧАЇВСЬКА МІСЬКА РАДА
СЬОМЕ СКЛИКАННЯ
П'ЯТА СЕСІЯ

РІШЕННЯ

від 12 квітня 2016 року

№ 337

Про затвердження проекту землеустрою щодо відведення по зміні цільового призначення власної земельної ділянки із земель для ведення особистого селянського господарства в землі для будівництва та обслуговування житлового будинку, господарських будівель і споруд в м. Почаїв, вул. Злуки гр. Вигівської О.В.

Розглянувши заяву жительки м. Почаїв вул. Варшавська, 5 гр. Вигівської О.В., яка просить затвердити проект землеустрою щодо відведення по зміні цільового призначення власної земельної ділянки для ведення особистого селянського господарства в землі для будівництва та обслуговування житлового будинку, господарських будівель і споруд в м. Почаїв, вул. Злуки, керуючись ст. 12,79,107,118,120,121,125,126,186 Земельного кодексу України, ст. 26,33 Закону України «Про місцеве самоврядування в Україні», ст. 25 Закону України «Про землеустрій», ст. 21 Закону України «Про державний земельний кадастр», «Про державну реєстрацію речових прав на нерухоме майно та їх обтяжень», сесія Почаївської міської ради

ВИРІШИЛА:

1. Затвердити гр. Вигівській Озоді Вазирівні проект землеустрою щодо відведення по зміні цільового призначення власної земельної ділянки за кадастровим номером 6123410500:02:001:0602 площею 0,1000 га із земель для ведення особистого селянського господарства в землі для будівництва та обслуговування житлового будинку, господарських будівель і споруд в м. Почаїв, вул. Злуки.

2. Гр. Вигівській Озоді Вазирівні зареєструвати речове право на земельну ділянку у встановленому законодавством порядку.

3. Контроль за виконанням даного рішення покласти на начальника відділу міської ради Козачевську О.В.

Міський голова

В.С. Бойко

Козачевська О.В.
Новаковська І.Ю.





УКРАЇНА
ПОЧАЇВСЬКА МІСЬКА РАДА
СЬОМЕ СКЛИКАННЯ
П'ЯТА СЕСІЯ

РІШЕННЯ

від « 12 » квітня 2016 року

№ 338

**Про продаж земельної ділянки
для обслуговування викупленого
нежитлового приміщення в м.Почаїв,
вул. Фабрична, 18-з ФО-П Веберу П.В.**

Розглянувши заяву ФО-П Вебера П.В., який просить продати земельну ділянку для обслуговування викупленого нежитлового приміщення в м.Почаїв, вул.Фабрична, 18-з, керуючись ст. ст. 26, 33 Закону України «Про місцеве самоврядування в Україні», ст.25 Закону України «Про землеустрій», ст. ст.12,79,116,125,126,128 Земельного Кодексу України, сесія Почаївської міської ради

ВИРІШИЛА:



1. Відчужити ФО-П Веберу Петру Володимировичу шляхом продажу земельну ділянку площею 0,2500 га для обслуговування викупленого нежитлового приміщення в м.Почаїв, вул. Фабрична, 18-з згідно експертної грошової оцінки в сумі 86969,00 грн. (вісімдесят шість тисяч дев'ятсот шістдесят дев'ять гривень 00 копійок).
2. ФО-П Веберу Петру Володимировичу здійснити перерахування вищевказаної суми коштів до міського бюджету одноразово та без розстрочення платежу.
3. Доручити міському голові Бойку В.С. у двомісячний термін укласти договір купівлі-продажу земельної ділянки в м.Почаїв, вул.Фабрична, 18-з на вищезазначених умовах.
4. Контроль за виконанням даного рішення покласти на комісію з питань містобудування, будівництва, земельних відносин та охорони навколишнього природного середовища

Міський голова

В.С. БОЙКО

Козачевська О.В.

Новаковська І.Ю.





УКРАЇНА
ПОЧАЇВСЬКА МІСЬКА РАДА
СЬОМЕ СКЛИКАННЯ
П'ЯТА СЕСІЯ

РІШЕННЯ

від 12 квітня 2016 року

№ 339

**Про надання дозволу на розроблення
детального плану забудови території
в м. Почаїв.**

Розглянувши заяву жителів м. Почаїв, які просять надати дозвіл на розроблення детального плану забудови території щодо зміни цільового призначення власних земельних ділянок для ведення особистого селянського господарства в землі для будівництва та обслуговування житлового будинку, господарських будівель і споруд в м. Почаїв, керуючись Земельним кодексом України, ст. 26, 33 Закону України «Про місцеве самоврядування в Україні», «Про регулювання містобудівної діяльності» Постановою Кабінету Міністрів України від 25.05.2011 року № 555 «Про затвердження Порядку проведення громадських слухань щодо врахування громадських інтересів під час розроблення проектів містобудівної документації на місцевому рівні», Наказу Мінрегіонбуду України від 16.11.2011 року № 290 «Про затвердження Порядку розроблення містобудівної документації», сесія Почаївської міської ради

В И Р І Ш И Л А :

1. Надати дозвіл на розроблення детального плану території власних земельних ділянок жителів в м. Почаїв по зміні їх цільового призначення для будівництва та обслуговування житлового будинку, господарських будівель і споруд.
2. Замовником розроблення документації, вказаної в п.1 визначити виконавчий комітет Почаївської міської ради.
3. Фінансування робіт з планування території здійснюється за рахунок коштів власників земельних ділянок.
4. Контроль за виконанням даного рішення покласти на постійну комісію з питань містобудування, будівництва, земельних відносин та охорони навколишнього природного середовища.

Міський голова

В.С. Бойко

Чубик А.В.
Новаковська І.Ю.



УКРАЇНА
ПОЧАЇВСЬКА МІСЬКА РАДА
СЬОМЕ СКЛИКАННЯ
П'ЯТА СЕСІЯ

РІШЕННЯ

від 12 квітня 2016 року

№ 340

**Про затвердження технічної документації
із землеустрою щодо встановлення
(відновлення) меж земельної ділянки в
натурі (на місцевості) в м. Почаїв,
вул. Суворова, 18 гр. Возній Н.В.**

Розглянувши заяву жительки м. Почаїв, вул. Суворова, 18 гр. Возної Н.В., яка просить затвердити технічну документацію із землеустрою щодо встановлення (відновлення) меж земельної ділянки в натурі (на місцевості) для будівництва та обслуговування житлового будинку, господарських будівель і споруд м. Почаїв, вул. Суворова, 18 та передати дану ділянку безоплатно у власність, керуючись ст. 12, 79, 107, 118, 120, 121, 125, 126, 186 Земельного кодексу України, ст. 26, 33 Закону України «Про місцеве самоврядування в Україні», ст. 25 Закону України «Про землеустрій», ст. 21 Закону України «Про державний земельний кадастр», Закону України «Про державну реєстрацію речових прав на нерухоме майно та їх обтяжень», сесія Почаївської міської ради

В И Р І Ш И Л А :

1. Затвердити гр. Возній Надії Василівні технічну документацію із землеустрою щодо встановлення (відновлення) меж земельної ділянки в натурі (на місцевості) площею 0,1000 га для будівництва та обслуговування житлового будинку, господарських будівель і споруд за кадастровим номером 6123410500:02:001:3504 у м. Почаїв, вул. Суворова, 18 землі житлової та громадської забудови в межах населеного пункту.
2. Передати гр. Возній Надії Василівні безоплатно у власність земельну ділянку площею 0,1000 га для будівництва та обслуговування житлового будинку, господарських будівель і споруд в м. Почаїв, вул. Суворова, 18.
3. Зареєструвати речові права на земельну ділянку у встановленому законодавством порядку.
4. Контроль за виконанням даного рішення покласти на начальника відділу міської ради Козачевську О.В.

Міський голова

В.С. Бойко

Козачевська О.В.
Новаковська І.Ю.



УКРАЇНА
ПОЧАЇВСЬКА МІСЬКА РАДА
СЬОМЕ СКЛИКАННЯ
П'ЯТА СЕСІЯ

РІШЕННЯ

від 12 квітня 2016 року

№ 341

**Про затвердження технічної документації
із землеустрою щодо встановлення
(відновлення) меж земельної ділянки в
натурі (на місцевості) в м. Почаїв,
вул. Верхня, 33 гр. Івасенко З.П.**

Розглянувши заяву жительки м. Почаїв, вул. Дружби, 22 гр. Івасенко З.П., яка просить затвердити технічну документацію із землеустрою щодо встановлення (відновлення) меж земельної ділянки в натурі (на місцевості) для будівництва та обслуговування житлового будинку, господарських будівель і споруд м. Почаїв, вул. Верхня, 33 та передати дану ділянку безоплатно у власність, керуючись ст. 12, 79, 107, 118, 120, 121, 125, 126, 186 Земельного кодексу України, ст. 26, 33 Закону України «Про місцеве самоврядування в Україні», ст. 25 Закону України «Про землеустрій», ст. 21 Закону України «Про державний земельний кадастр», Закону України «Про державну реєстрацію речових прав на нерухоме майно та їх обтяжень», сесія Почаївської міської ради

В И Р І Ш И Л А :

1. Затвердити гр. Івасенко Зої Пилипівні технічну документацію із землеустрою щодо встановлення (відновлення) меж земельної ділянки в натурі (на місцевості) площею 0,1000 га для будівництва та обслуговування житлового будинку, господарських будівель і споруд за кадастровим номером 6123410500:02:001:3506 у м. Почаїв, вул. Верхня, 33 землі житлової та громадської забудови в межах населеного пункту.

2. Передати гр. Івасенко Зої Пилипівні безоплатно у власність земельну ділянку площею 0,1000 га для будівництва та обслуговування житлового будинку, господарських будівель і споруд в м. Почаїв, вул. Верхня, 33.

3. Зареєструвати речові права на земельну ділянку у встановленому законодавством порядку.

4. Контроль за виконанням даного рішення покласти на начальника відділу міської ради Козачевську О.В.

Міський голова

В.С. Бойко

Козачевська О.В.
Новаковська І.Ю.



УКРАЇНА
ПОЧАЇВСЬКА МІСЬКА РАДА
СЬОМЕ СКЛИКАННЯ
П'ЯТА СЕСІЯ
РІШЕННЯ

Від 12 квітня 2016 року

№ 342


**Про затвердження технічної документації
із землеустрою щодо встановлення
(відновлення) меж земельної ділянки в
натурі (на місцевості) в м. Почаїв,
вул. Суворова, 21-а гр. Притулі Д.В.
та гр. Притулі С.В.**

Розглянувши заяву жителів м. Почаїв, вул. Суворова, 21-а гр. Притули Д.В. та гр. Притули С.В., які просять затвердити технічну документацію із землеустрою щодо встановлення (відновлення) меж земельної ділянки в натурі (на місцевості) для будівництва та обслуговування житлового будинку, господарських будівель і споруд в м. Почаїв, вул. Суворова, 21-а та передати її у спільну сумісну власність, керуючись ст. 12,79,107,118,120,121,125,126,186 Земельного кодексу України, ст. 26,33 Закону України "Про місцеве самоврядування в Україні", ст.25 Закону України "Про землеустрій", ст. 21 Закону України "Про державний земельний кадастр", "Про державну реєстрацію речових прав на нерухоме майно та їх обтяжень", сесія Почаївської міської ради

ВИРІШИЛА:

1. Затвердити гр.Притулі Дмитру Володимировичу та гр..Притулі Степану Володимировичу технічну документацію із землеустрою щодо встановлення (відновлення) меж земельної ділянки в натурі (на місцевості) площею 0,0739 га для будівництва та обслуговування житлового будинку, господарських будівель і споруд за кадастровим номером 6123410500:02:001:4333 в м. Почаїв, вул. Суворова, 21-а у спільну сумісну власність.
2. Передати гр. Притулі Дмитру Володимировичу та гр. Притулі Степану Володимировичу безоплатно у спільну сумісну власність земельну ділянку площею 0,0739 га для будівництва та обслуговування житлового будинку, господарських будівель і споруд в м. Почаїв, вул. Суворова, 21-а.
3. Зареєструвати речове право на земельну ділянку у встановленому законодавством порядку.
4. Контроль за виконанням даного рішення покласти на начальника відділу міської ради Козачевську О.В.

Міський голова



В.С. Бойко

Козачевська О.В.
Новаковська І.Ю.

УКРАЇНА



УКРАЇНА
ПОЧАЇВСЬКА МІСЬКА РАДА
СЬОМЕ СКЛИКАННЯ
П'ЯТА СЕСІЯ

РІШЕННЯ

від 12 квітня 2016 року

№ 343

Про затвердження акту погодження межі між земельними ділянками гр. Вейко А.М., вул. Старотаразька, та гр. Онищука В.О. вул. Старотаразька в м. Почаїв


Розглянувши акт погодження межі між земельними ділянками гр. Вейко А.М., в м. Почаїв, вул. Старотаразька та гр. Онищук В.О., в м. Почаїв, вул. Старотаразька від 15.02.2016 року, керуючись Земельним кодексом України, ст. 26, 33 Закону України «Про місцеве самоврядування в Україні», сесія Почаївської міської ради

В И Р І Ш И Л А :

1. Затвердити акт погодження меж між земельними ділянками гр. Вейко Андрію Миколайовичу в м. Почаїв, вул. Старотаразька та гр. Онищуку Віктору Олександровичу в м. Почаїв, вул. Старотаразька від 15.02. 2016 року.

2. Контроль за виконанням даного рішення покласти на заступника міського голови Почаївської міської ради Чубика А.В.

Міський голова



В.С. Бойко

Чубик А.В.
Новаковська І.Ю.



УКРАЇНА
ПОЧАЇВСЬКА МІСЬКА РАДА
СЬОМЕ СКЛИКАННЯ
П'ЯТА СЕСІЯ
РІШЕННЯ

Від 12 квітня 2016 року

№ 344

**Про затвердження технічної документації
із землеустрою щодо встановлення
(відновлення) меж земельної ділянки в
натурі (на місцевості) в м. Почаїв,
вул. Ульріха, 38 гр. Якимчуку О.П.**

Розглянувши заяву жителя м. Почаїв, вул. Ульріха, 38 гр. Якимчука О.П., який просить затвердити технічну документацію із землеустрою щодо встановлення (відновлення) меж земельної ділянки в натурі (на місцевості) для будівництва та обслуговування житлового будинку, господарських будівель і споруд м. Почаїв, вул. Ульріха, 38 та передати дану ділянку безоплатно у власність, керуючись ст.12,79,107,118,120,121,125,126,186 Земельного кодексу України, ст. 26,33 Закону України "Про місцеве самоврядування в Україні", ст. 25 Закону України "Про землеустрій", ст. 21 Закону України "Про державний земельний кадастр", Закону України "Про державну реєстрацію речових прав на нерухоме майно та їх обтяжень", сесія Почаївської міської ради

В И Р І Ш И Л А :

1. Затвердити гр. Якимчуку Олександр Петровичу технічну документацію із землеустрою щодо встановлення (відновлення) меж земельної ділянки в натурі (на місцевості) площею 0,0813 га для будівництва та обслуговування житлового будинку, господарських будівель і споруд за кадастровим номером 6123410500:02:001:3514 у м. Почаїв, вул. Ульріха, 38 землі житлової та громадської забудови в межах населеного пункту.
2. Передати гр. Якимчуку Олександр Петровичу безоплатно у власність земельну ділянку площею 0,0813 га для будівництва та обслуговування житлового будинку, господарських будівель і споруд в м. Почаїв, вул. Ульріха, 38 .
3. Зареєструвати речові права на земельну ділянку у встановленому законодавством порядку.
4. Контроль за виконанням даного рішення покласти на начальника відділу міської ради Козачевську О.В.

Міський голова

В.С. Бойко

Козачевська О.В.
Новаковська І.Ю.





УКРАЇНА
ПОЧАЇВСЬКА МІСЬКА РАДА
СЬОМЕ СКЛИКАННЯ
П'ЯТА СЕСІЯ
РІШЕННЯ

Від 12 квітня 2016 року

№ 345

Про затвердження проекту землеустрою щодо відведення у власність земельної ділянки для ведення особистого селянського господарства в м. Почаїв, вул. Промислова гр. Якимчуку С.О.

Розглянувши заяву жителя м. Почаїв, вул. Промислова, 21-а гр. Якимчука С.О., який просить затвердити проект землеустрою щодо відведення у власність земельної ділянки для ведення особистого селянського господарства в м. Почаїв, вул. Промислова та передати дану ділянку у власність, керуючись ст.12,79,107,118,120,121,125,126,186 Земельного кодексу України, ст. 26,33 Закону України "Про місцеве самоврядування в Україні", ст.25 Закону України "Про землеустрій", ст. 21 Закону України "Про державний земельний кадастр", "Про державну реєстрацію речових прав на нерухоме майно та їх обтяжень", сесія Почаївської міської ради


В И Р І Ш И Л А :

1. Затвердити гр. Якимчуку Станіславу Олександровичу проект землеустрою щодо відведення у власність земельної ділянки площею 0,0512 га для ведення особистого селянського господарства в м. Почаїв, вул. Промислова за кадастровим номером 6123410500:02:001:3513 землі сільськогосподарського призначення.
2. Передати гр. Якимчуку Станіславу Олександровичу у власність земельну ділянку площею 0,0512 га для ведення особистого селянського господарства в м. Почаїв, вул. Промислова.
3. Зареєструвати речове право на земельну ділянку у встановленому законодавством порядку.
4. Контроль за виконанням даного рішення покласти на начальника відділу міської ради Козачевську О.В.

Міський голова

В.С. Бойко

Козачевська О.В. ()
Новаковська І.Ю.





УКРАЇНА
ПОЧАЇВСЬКА МІСЬКА РАДА
СЬОМЕ СКЛИКАННЯ
П'ЯТА СЕСІЯ
РІШЕННЯ

Від 12 квітня 2016 року

№ 346

Про затвердження проекту землеустрою щодо відведення у власність земельної ділянки для ведення особистого селянського господарства в м. Почаїв, вул. Гайова гр. Саган Л.І.

Розглянувши заяву жительки м. Почаїв, вул. Гайова, 14-а гр. Саган Л.І., яка просить затвердити проект землеустрою щодо відведення у власність земельної ділянки для ведення особистого селянського господарства в м. Почаїв, вул. Гайова та передати дану ділянку у власність, керуючись ст.12,79,107,118,120,121,125,126,186 Земельного кодексу України, ст. 26,33 Закону України "Про місцеве самоврядування в Україні", ст.25 Закону України "Про землеустрій", ст. 21 Закону України "Про державний земельний кадастр", "Про державну реєстрацію речових прав на нерухоме майно та їх обтяжень", сесія Почаївської міської ради


В И Р І Ш И Л А :

1. Затвердити гр. Саган Ларисі Іванівні проект землеустрою щодо відведення у власність земельної ділянки площею 0,0674 га для ведення особистого селянського господарства в м. Почаїв, вул. Гайова за кадастровим номером 6123410500:02:001:3512 землі сільськогосподарського призначення.
2. Вилучити в гр. Пасічник Лідії Іванівни земельну ділянку площею 0.0674 га в м. Почаїв, вул. Гайова.
3. Передати гр. Саган Ларисі іванівні у власність земельну ділянку площею 0,0674 га для ведення особистого селянського господарства в м. Почаїв, вул. Гайова.
4. Зареєструвати речове право на земельну ділянку у встановленому законодавством порядку.
5. Контроль за виконанням даного рішення покласти на начальника відділу міської ради Козачевську О.В.

Міський голова

В.С. Бойко

Козачевська О.В.





УКРАЇНА
ПОЧАЇВСЬКА МІСЬКА РАДА
СЬОМЕ СКЛИКАННЯ
П'ЯТА СЕСІЯ
РІШЕННЯ

Від 12 квітня 2016 року

№ 347

**Про затвердження технічної документації
із землеустрою щодо встановлення
(відновлення) меж земельної ділянки в
натурі (на місцевості) в м. Почаїв,
вул. Заньковецької, 9-а гр. Василевському П.А.**

Розглянувши заяву жителя м. Почаїв, вул. Заньковецької, 9-а гр. Василевського П.А., який просить затвердити технічну документацію із землеустрою щодо встановлення (відновлення) меж земельної ділянки в натурі (на місцевості) для будівництва та обслуговування житлового будинку, господарських будівель і споруд м. Почаїв, вул. Заньковецької, 9-а та передати дану ділянку безоплатно у власність, керуючись ст.12,79,107,118,120,121,125,126,186 Земельного кодексу України, ст. 26,33 Закону України "Про місцеве самоврядування в Україні", ст.25 Закону України "Про землеустрій", ст. 21 Закону України "Про державний земельний кадастр", Закону України "Про державну реєстрацію речових прав на нерухоме майно та їх обтяжень", сесія Почаївської міської ради

ВИРІШИЛА:

1. Затвердити гр. Василевському Петру Антоновичу технічну документацію із землеустрою щодо встановлення (відновлення) меж земельної ділянки в натурі (на місцевості) площею 0,0927 га для будівництва та обслуговування житлового будинку, господарських будівель і споруд за кадастровим номером 6123410500:02:001:3511 у м. Почаїв, вул. Заньковецької, 9-а землі житлової та громадської забудови в межах населеного пункту.
2. Передати гр. Василевському Петру Антоновичу безоплатно у власність земельну ділянку площею 0,0927 га для будівництва та обслуговування житлового будинку, господарських будівель і споруд в м. Почаїв, вул. Заньковецької, 9-а.
3. Зареєструвати речові права на земельну ділянку у встановленому законодавством порядку.
4. Контроль за виконанням даного рішення покласти на начальника відділу міської ради Козачевську О.В.

Міський голова

В.С. Бойко

Козачевська О.В.
Новаковська І.Ю.





УКРАЇНА
ПОЧАЇВСЬКА МІСЬКА РАДА
СЬОМЕ СКЛИКАННЯ
П'ЯТА СЕСІЯ
РІШЕННЯ

Від 12 квітня 2016 року

№ 348

Про затвердження проекту землеустрою щодо відведення у власність земельної ділянки для ведення особистого селянського господарства в м. Почаїв, вул. Шкільна гр. Тичковському Б.К.

Розглянувши заяву жителя м. Почаїв, вул. Шкільна, 31-а гр. Тичковського Б.К., який просить затвердити проект землеустрою щодо відведення у власність земельної ділянки для ведення особистого селянського господарства в м. Почаїв, вул. Шкільна та передати дану ділянку у власність, керуючись ст.12,79,107,118,120,121,125,126,186 Земельного кодексу України, ст. 26,33 Закону України "Про місцеве самоврядування в Україні", ст.25 Закону України "Про землеустрій", ст. 21 Закону України "Про державний земельний кадастр", "Про державну реєстрацію речових прав на нерухоме майно та їх обтяжень", сесія Почаївської міської ради

ВИРІШИЛА:

1. Затвердити гр. Тичковському Борису Константиновичу проект землеустрою щодо відведення у власність земельної ділянки площею 0,0673 га для ведення особистого селянського господарства в м. Почаїв, вул. Шкільна за кадастровим номером 6123410500:02:001:3516 землі сільськогосподарського призначення.
2. Вилучити в гр. Магдиш Галини Трохимівни земельну ділянку площею 0.0673 га в м. Почаїв, вул. Шкільна.
3. Передати гр. Тичковському Борису Константиновичу у власність земельну ділянку площею 0,0673 га для ведення особистого селянського господарства в м. Почаїв, вул. Шкільна.
4. Зареєструвати речове право на земельну ділянку у встановленому законодавством порядку.
5. Контроль за виконанням даного рішення покласти на начальника відділу міської ради Козачевську О.В.

Міський голова

В.С. Бойко

Козачевська О.В.
Новаковська І.Ю.



УКРАЇНА
ПОЧАЇВСЬКА МІСЬКА РАДА
СЬОМЕ СКЛИКАННЯ
П'ЯТА СЕСІЯ
РІШЕННЯ

Від 12 квітня 2016 року

№ 349

**Про затвердження технічної документації
із землеустрою щодо встановлення
(відновлення) меж земельної ділянки в
натурі (на місцевості) в м. Почаїв,
вул. Шкільна, 31-а гр. Тичковському Б.К.**

Розглянувши заяву жителя м. Почаїв, вул. Шкільна, 31-а гр. Тичковського Б.К. який просить затвердити технічну документацію із землеустрою щодо встановлення (відновлення) меж земельної ділянки в натурі (на місцевості) для будівництва та обслуговування житлового будинку, господарських будівель і споруд м. Почаїв, вул. Шкільна, 31-а та передати дану ділянку безоплатно у власність, керуючись ст. 12,79,107,118,120,121,125,126,186 Земельного кодексу України, ст. 26,33 Закону України "Про місцеве самоврядування в Україні", ст. 25 Закону України "Про землеустрій", ст. 21 Закону України "Про державний земельний кадастр", Закону України "Про державну реєстрацію речових прав на нерухоме майно та їх обтяжень", сесія Почаївської міської ради

ВИРІШИЛА:

1. Затвердити гр. Тичковському Борису Константиновичу технічну документацію із землеустрою щодо встановлення (відновлення) меж земельної ділянки в натурі (на місцевості) площею 0,1000 га для будівництва та обслуговування житлового будинку, господарських будівель і споруд за кадастровим номером 6123410500:02:001:3515 у м. Почаїв, вул. Шкільна, 31-а землі житлової та громадської забудови в межах населеного пункту.
2. Передати гр.Тичковському Борису Константиновичу безоплатно у власність земельну ділянку площею 0,1000 га для будівництва та обслуговування житлового будинку, господарських будівель і споруд в м. Почаїв, вул. Шкільна, 31-а .
3. Зареєструвати речові права на земельну ділянку у встановленому законодавством порядку.
4. Контроль за виконанням даного рішення покласти на начальника відділу міської ради Козачевську О.В.

Міський голова

В.С. Бойко

Козачевська О.В.
Новаковська І.Ю.

Міська рада
№ 14032



УКРАЇНА
ПОЧАЇВСЬКА МІСЬКА РАДА
СЬОМЕ СКЛИКАННЯ
П'ЯТА СЕСІЯ
РІШЕННЯ

Від 12 квітня 2016 року

№ 350

**Про затвердження технічної документації
із землеустрою щодо встановлення
(відновлення) меж земельної ділянки в
натурі (на місцевості) в м. Почаїв,
вул. Плетянка, 10 гр. Вавринюк О.П.**

Розглянувши заяву жительки м. Почаїв, вул. Плетянка, 10 гр. Вавринюк О.П., яка просить затвердити технічну документацію із землеустрою щодо встановлення (відновлення) меж земельної ділянки в натурі (на місцевості) для будівництва та обслуговування житлового будинку, господарських будівель і споруд м. Почаїв, вул. Плетянка, 10 та передати дану ділянку безоплатно у власність, керуючись ст. 12,79,107,118,120,121,125,126,186 Земельного кодексу України, ст. 26,33 Закону України "Про місцеве самоврядування в Україні", ст. 25 Закону України "Про землеустрій", ст. 21 Закону України "Про державний земельний кадастр", Закону України "Про державну реєстрацію речових прав на нерухоме майно та їх обтяжень", сесія Почаївської міської ради

ВИРІШИЛА:

1. Затвердити гр. Вавринюк Ользі Павлівні технічну документацію із землеустрою щодо встановлення (відновлення) меж земельної ділянки в натурі (на місцевості) площею 0,1000 га для будівництва та обслуговування житлового будинку, господарських будівель і споруд за кадастровим номером 6123410500:02:001:3509 у м. Почаїв, вул. Плетянка, 10 землі житлової та громадської забудови в межах населеного пункту.
2. Передати гр. Вавринюк Ользі Павлівні безоплатно у власність земельну ділянку площею 0,1000 га для будівництва та обслуговування житлового будинку, господарських будівель і споруд в м. Почаїв, вул. Плетянка, 10.
3. Зареєструвати речові права на земельну ділянку у встановленому законодавством порядку.
4. Контроль за виконанням даного рішення покласти на начальника відділу міської ради Козачевську О.В.



Міський голова

В.С. Бойко

Козачевська О.В.
Новаковська І.Ю.





УКРАЇНА
ПОЧАЇВСЬКА МІСЬКА РАДА
СЬОМЕ СКЛИКАННЯ
П'ЯТА СЕСІЯ
РІШЕННЯ

Від 12 квітня 2016 року

№ 351

**Про затвердження технічної документації
із землеустрою щодо встановлення
(відновлення) меж земельної ділянки в
натурі (на місцевості) в м. Почаїв,
вул. Плетянка гр. Вавринюк О.П.**

Розглянувши заяву жительки м. Почаїв, вул. Плетянка, 10 гр. Вавринюк О.П., яка просить затвердити технічну документацію із землеустрою щодо встановлення (відновлення) меж земельної ділянки в натурі (на місцевості) для ведення особистого селянського господарства м. Почаїв, вул. Плетянка, та передати дану ділянку безоплатно у власність, керуючись ст.12,79,107,118,120,121,125,126,186 Земельного кодексу України, ст. 26,33 Закону України "Про місцеве самоврядування в Україні", ст.25 Закону України "Про землеустрій", ст. 21 Закону України "Про державний земельний кадастр". Закону України "Про державну реєстрацію речових прав на нерухоме майно та їх обтяжень". сесія Почаївської міської ради

ВИРІШИЛА:

1. Затвердити гр. Вавринюк Ользі Павлівні технічну документацію із землеустрою щодо встановлення (відновлення) меж земельної ділянки в натурі (на місцевості) площею 0,1000 га для ведення особистого селянського господарства за кадастровим номером 6123410500:02:001:3510 у м. Почаїв, вул. Плетянка, землі сільськогосподарського призначення в межах населеного пункту.
2. Передати гр. Вавринюк Ользі Павлівні безоплатно у власність земельну ділянку площею 0,1000 га для ведення особистого селянського господарства в м. Почаїв, вул. Плетянка.
3. Зареєструвати речові права на земельну ділянку у встановленому законодавством порядку.
4. Контроль за виконанням даного рішення покласти на начальника відділу міської ради Козачевську О.В.

Міський голова

В.С. Бойко

Козачевська О.В. (

Міська рада
№ 14С327



УКРАЇНА
ПОЧАЇВСЬКА МІСЬКА РАДА
СЬОМЕ СКЛИКАННЯ
П'ЯТА СЕСІЯ

РІШЕННЯ

від 12 квітня 2016 року

№ 352

Про надання дозволу на виготовлення проекту землеустрою щодо відведення земельної ділянки у власність для ведення особистого селянського господарства в м. Почаїв, вул. Шкільна, гр. Оскалюку І.Г.

Розглянувши заяву жителя м. Почаїв, вул. Шкільна, 53 гр. Оскалюка І.Г., який просить надати дозвіл на виготовлення проекту землеустрою щодо відведення земельної ділянки у власність для ведення особистого селянського господарства в м. Почаїв, вул. Шкільна, керуючись ст. 12, 79, 107, 118, 120, 121, 125, 126, 186 Земельного кодексу України, ст. 26, 33 Закону України «Про місцеве самоврядування в Україні», ст. 25 Закону України «Про землеустрій», ст. 21 Закону України «Про державний земельний кадастр», сесія Почаївської міської ради

ВИРІШИЛА:


1. Надати дозвіл гр. Оскалюку Ігору Григоровичу на виготовлення проекту землеустрою щодо відведення земельної ділянки площею 0,8100 га у власність для ведення особистого селянського господарства в м. Почаїв, вул. Шкільна за рахунок земель попереднього землекористувача, померлої Оскалюк Анісії Василівні, які були надані їй в користування для ведення особистого селянського господарства в м. Почаїв, вул. Шкільна в межах населеного пункту, в тому числі ріллі.

2. Контроль за виконанням даного рішення покласти на заступника міського голови Чубика А.В.

Міський голова

Чубик А.В.
Новаковська І.Ю.

 В.С. Бойко


УКРАЇНА * 14032 *



УКРАЇНА
ПОЧАЇВСЬКА МІСЬКА РАДА
СЬОМЕ СКЛИКАННЯ
П'ЯТА СЕСІЯ
РІШЕННЯ

Від 12 квітня 2016 року

№ 553

**Про надання дозволу на розроблення
детального плану забудови території
в м. Почаїв, вул. Лосятинська, 15-а
ФО-П Олещуку В.Г., ФО-П Олещуку О.Г.
ФО-П Олещуку В.П., ФО-П Самборській Г.П.**


Розглянувши заяву жителів с. Старий Почаїв, ФО-П Олещука В.Г., ФО-П Олещука О.Г., ФО-П Олещука В.П., ФО-П Самборської Г.П., які просять надати дозвіл на розроблення детального плану забудови території щодо зміни цільового призначення власної земельної ділянки для обслуговування магазину «Меблі» в землі для будівництва та обслуговування житлового будинку, господарських будівель і споруд в м. Почаїв, вул. Лосятинська, 15-а, керуючись Земельним кодексом України, ст. 26, 33 Закону України «Про місцеве самоврядування в Україні», Законом України "Про регулювання містобудівної діяльності" Постановою Кабінету Міністрів України від 25.05.2011 року № 555 «Про затвердження Порядку проведення громадських слухань щодо врахування громадських інтересів під час розроблення проектів містобудівної документації на місцевому рівні», Наказу Мінрегіонбуду України від 16.11.2011 року « 290 «Про затвердження Порядку розроблення містобудівної документації», сесія Почаївської міської ради


ВИРІШИЛА:

1. Надати дозвіл ФО-П Олещуку Віталію Григоровичу, ФО-П Олещуку Олександрю Григоровичу, ФО-П Олещуку Василю Петровичу, ФО-П. Самборській Галині Петрівні на розроблення детального плану території власної земельної ділянки площею 0,1679 га для обслуговування магазину «Меблі» за кадастровим номером: 6123410500:02:001:0431 в м. Почаїв, вул. Лосятинська, 15-а по зміні її цільового призначення для будівництва та обслуговування житлового будинку, господарських будівель і споруд.
2. Замовником розроблення документації, вказаної в п.1 визначити виконавчий комітет Почаївської міської ради.
3. Фінансування робіт з планування території здійснюється за рахунок коштів власників земельної ділянки.
4. Контроль за виконанням даного рішення покласти на постійну комісію з питань містобудування, будівництва, земельних відносин та охорони навколишнього природного середовища.

Міський голова

В.С. Бойко

Чубик А.В. 
Новоковська І.Ю.





УКРАЇНА
ПОЧАЇВСЬКА МІСЬКА РАДА
СЬОМЕ СКЛИКАННЯ
П'ЯТА СЕСІЯ
РІШЕННЯ

Від 12 квітня 2016 року

№ 354

Про надання дозволу на виготовлення проекту землеустрою щодо відведення земельної ділянки для обслуговування викупленої нежитлової будівлі з подальшою реконструкцією під комерційно-житловий будинок в м. Почаїв, вул. Лосятинська, 14 гр. Чернобаю В.В.

Розглянувши заяву жителя с. Старий Почаїв, гр. Чернобая В.В., який просить надати дозвіл на виготовлення проекту землеустрою щодо відведення земельної ділянки для обслуговування викупленої нежитлової будівлі з подальшою реконструкцією під комерційно-житловий будинок в м. Почаїв, вул. Лосятинська, 14 в оренду терміном на 10 (десять) років, керуючись ст. 12,79,123,124 Земельного кодексу України, ст. 26, 33 Закону України "Про місцеве самоврядування в Україні", ст. 25 Закону України «Про землеустрій», ст. 21 Закону України «Про державний земельний кадастр», сесія Почаївської міської ради

В И Р І Ш И Л А :

1. Дати дозвіл гр. Чернобаю Віктору Васильовичу на виготовлення проекту землеустрою щодо відведення земельної ділянки площею 0,0956 га для обслуговування викупленої нежитлової будівлі з подальшою реконструкцією під комерційно-житловий будинок в м. Почаїв, вул. Лосятинська, 14 в оренду терміном на 10 (десять) років за рахунок земель наданих для обслуговування будівлі музею ім. Хворостецького, в тому числі землі громадського призначення.
2. Контроль за виконанням даного рішення покласти на комісію з питань містобудування, будівництва, земельних відносин та охорони навколишнього природного середовища.

Міський голова

В.С. Бойко

Чубик А.В.
Новаковська І.Ю.





УКРАЇНА
ПОЧАЇВСЬКА МІСЬКА РАДА
СЬОМЕ СКЛИКАННЯ
П'ЯТА СЕСІЯ
РІШЕННЯ

Від 12 квітня 2016 року

№ 355

Про надання дозволу на виготовлення проекту землеустрою щодо відведення земельної ділянки у власність для будівництва індивідуального гаража в м. Почаїв, вул. Возз'єднання гр. Марутовському В.В.

Розглянувши заяву жителя м. Почаїв, вул. Гайова, 4 кв 2 гр. Марутовського В.В., який просить надати дозвіл на виготовлення проекту землеустрою щодо відведення земельної ділянки у власність для будівництва індивідуального гаража в м. Почаїв, вул. Возз'єднання, керуючись ст. 12,79,107,118,120,121,125,126,186 Земельного кодексу України, ст. 26,33 Закону України "Про місцеве самоврядування в Україні", ст. 25 Закону України "Про землеустрій", ст. 21 Закону України "Про державний земельний кадастр", сесія Почаївської міської ради

В И Р І Ш И Л А :

1. Надати дозвіл гр. Марутовському Валерію Володимировичу на виготовлення проекту землеустрою щодо відведення земельної ділянки площею 0,0100 га у власність для будівництва індивідуального гаража в м. Почаїв, вул. Возз'єднання за рахунок земель не наданих у власність чи постійне користування в межах населеного пункту, землі без рослинного покрову або з незначним рослинним покривом, в тому числі яри.
2. Контроль за виконанням даного рішення покласти на комісію з питань містобудування, будівництва, земельних відносин та охорони навколишнього природного середовища.

Міський голова

В.С. Бойко

Чубик А.В.