



УКРАЇНА
ПОЧАЇВСЬКА МІСЬКА РАДА
СЬОМЕ СКЛИКАННЯ
ДВАДЦЯТА СЕСІЯ
РІШЕННЯ

Від « 28 » березня 2017 року

№ 742

**Про затвердження технічної документації
із землеустрою щодо встановлення
(відновлення) меж земельної ділянки в
натурі (на місцевості) для ведення
особистого селянського господарства в
с. Старий Тараж, вул. Вишнева, гр. Семенюку С.О.**

Розглянувши заяву жителя с. Старий Тараж , гр. Семенюка С.О., який просить затвердити технічну документацію із землеустрою щодо встановлення (відновлення) меж земельної ділянки в натурі (на місцевості) для ведення особистого селянського господарства в с.Старий Тараж, вул.Вишнева та передати дану ділянку безоплатно у власність, керуючись ст. 12,79,107,118,120,121,125,126,186 Земельного кодексу України, ст. 26 Закону України "Про місцеве самоврядування в Україні ", ст. 25 Закону України "Про землеустрій", ст. 21 Закону України "Про державний земельний кадастр", Закону України "Про державну реєстрацію речових прав на нерухоме майно та їх обтяжень", сесія Почаївської міської ради

В І Р І Ш И Л А :

1. Затвердити гр. Семенюку Сергію Олексійовичу технічну документацію із землеустрою щодо встановлення (відновлення) меж земельної ділянки в натурі (на місцевості) площею 1,1000 га за кадастровим номером 6123488200:02:001:0479 для ведення особистого селянського господарства у с. Старий Тараж, вул. Вишнева , землі сільськогосподарського призначення в межах населеного пункту.
2. Передати гр. Семенюку Сергію Олексійовичу безоплатно у власність земельну ділянку площею 1,1000 га для ведення особистого селянського господарства в с.Старий Тараж, вул. Вишнева.
3. Зареєструвати речові права на земельну ділянку у встановленому законодавством порядку.
4. Контроль за виконанням даного рішення покласти на постійну депутатську комісію з питань містобудування, архітектури, земельних відносин та охорони навколишнього природного середовища.

Міський голова

В.С.Бойко

Олейнік М.Г. у Кі



УКРАЇНА
ПОЧАЇВСЬКА МІСЬКА РАДА
СЬОМЕ СКЛИКАННЯ
ДВАДЦЯТА СЕСІЯ
РІШЕННЯ

Від « 28 » березня 2017 року

№ 743

Про надання дозволу на виготовлення проекту землеустрою щодо відведення земельних ділянок у власність для ведення особистого селянського господарства в с. Комарин, гр. Каняєву А.І.

Розглянувши заяву жителя м. Почаїв, вул. Шкільна, 36 гр. Каняєва А.І., який просить надати дозвіл на виготовлення проекту землеустрою щодо відведення земельних ділянок у власність для ведення особистого селянського господарства в с.Комарин, керуючись ст. 12,79,107,118,120,121,125,126,186 Земельного кодексу України, главою 84 Цивільного кодексу України, ст. 26 Закону України «Про місцеве самоврядування в Україні», ст. 25 Закону України «Про землеустрій», Закону України «Про державний земельний кадастр», сесія Почаївської міської ради

В И Р І Ш И Л А :

1. Земельні ділянки для ведення особистого селянського господарства в с. Комарин, площею 0,4500 га та 0,5000 га зарахувати до земель, не наданих у власність чи постійне користування .
2. Надати дозвіл гр. Каняєву Аркадію Івановичу на виготовлення проекту землеустрою щодо відведення земельних ділянок у власність площею 0,3461 га ; 0,0908 га, та 1,2905 га для ведення особистого селянського господарства в с.Комарин , в межах населеного пункту, в тому числі ріллі, за рахунок земель не наданих у власність чи постійне користування.
3. Термін дії даного рішення один рік з моменту його прийняття.
4. Контроль за виконанням даного рішення покласти на постійну депутатську комісію з питань містобудування, архітектури, земельних відносин та охорони навколишнього природного середовища.



Міський голова

Олейнік М.І.

В.С.Бойко



УКРАЇНА
ПОЧАЇВСЬКА МІСЬКА РАДА
СЬОМЕ СКЛИКАННЯ
ДВАДЦЯТА СЕСІЯ
РІШЕННЯ

Від « 28 » березня 2017 року

№ 744

Про надання дозволу на виготовлення технічної документації із землеустрою щодо встановлення (відновлення) меж земельної ділянки в натурі (на місцевості) для будівництва та обслуговування житлового будинку, господарських будівель і споруд в с. Старий Тараж, вул. Шкільна, 8, гр. Мотрунич О.Д.

Розглянувши заяву жительки с. Старий Тараж, гр. Мотрунич О.Д., яка просить надати дозвіл на виготовлення технічної документації із землеустрою щодо встановлення (відновлення) меж земельної ділянки в натурі (на місцевості) для будівництва та обслуговування житлового будинку, господарських будівель і споруд в с. Старий Тараж, вул. Шкільна, 8, керуючись ст. 12,79,107,118,120,121,125,126 Земельного кодексу України, ст. 26 Закону України «Про місцеве самоврядування в Україні », ст. 25 Закону України «Про землеустрій», Закону України «Про державний земельний кадастр», сесія Почаївської міської ради

В И Р І Ш И Л А :

1. Надати дозвіл гр. Мотрунич Ользі Дмитрівні на виготовлення технічної документації із землеустрою щодо встановлення (відновлення) меж земельної ділянки в натурі (на місцевості) в розмірі 0,2500 га для будівництва та обслуговування житлового будинку, господарських будівель і споруд в с. Старий Тараж, вул. Шкільна, 8.
2. Термін дії даного рішення один рік з моменту його прийняття.
3. Контроль за виконанням даного рішення покласти на постійну депутатську комісію з питань містобудування, архітектури, земельних відносин та охорони навколишнього природного середовища.

Міський голова

Олейнік М.Г.



В.С. Бойко



УКРАЇНА
ПОЧАЇВСЬКА МІСЬКА РАДА
СЬОМЕ СКЛИКАННЯ
ДВАДЦЯТА СЕСІЯ
РІШЕННЯ

Від « 28 » березня 2017 року

№ 745

Про надання дозволу на виготовлення проекту землеустрою щодо відведення земельної ділянки у власність для ведення особистого селянського господарства в с. Старий Тараж, вул.Шкільна гр. Мотрунич О.Д.

Розглянувши заяву жительки с.Старий Тараж, гр. Мотрунич О.Д., яка просить надати дозвіл на виготовлення проекту землеустрою щодо відведення земельних ділянок у власність для ведення особистого селянського господарства в с.Старий Тараж, вул. Шкільна, керуючись ст. 12,79,107,118,120,121,125,126 Земельного кодексу України, главою 84 Цивільного кодексу України, ст. 26 Закону України «Про місцеве самоврядування в Україні», ст. 25 Закону України «Про землеустрій», Закону України «Про державний земельний кадастр», сесія Почаївської міської ради

ВИРІШИЛА :

1. Земельну ділянку для ведення особистого селянського господарства в с. Старий Тараж по вул. Шкільна, площею 0,2900, зарахувати до земель, не наданих у власність чи постійне користування .
2. Надати дозвіл гр. Мотрунич Ользі Дмитрівні на виготовлення проекту землеустрою щодо відведення земельної ділянки у власність площею 0,4296 га, для ведення особистого селянського господарства в с.Старий Тараж , вул. Шкільна в межах населеного пункту, в тому числі ріллі, за рахунок земель не наданих у власність чи постійне користування.
3. Термін дії даного рішення один рік з моменту його прийняття.
4. Контроль за виконанням даного рішення покласти на постійну депутатську комісію з питань містобудування, архітектури, земельних відносин та охорони навколишнього природного середовища

Міський голова

Олейнік М.Г



В.С.Бойко



УКРАЇНА
ПОЧАЇВСЬКА МІСЬКА РАДА
СЬОМЕ СКЛИКАННЯ
ДВАДЦЯТА СЕСІЯ
РІШЕННЯ

від « 28 » березня 2017 року

№ 746

Про затвердження
експертної грошової оцінки
та продаж земельної ділянки
несільськогосподарського
призначення у власність ФО-П Мудрику В.В.

Враховуючи висновки та рекомендації постійної депутатської комісії з питань містобудування, архітектури, земельних відносин та охорони навколишнього природного середовища, керуючись Конституцією України, ст. 12,116,127,201 Земельного Кодексу України, ст. 26 Закону України «Про місцеве самоврядування України», Почаївська міська рада,

В И Р І Ш И Л А :

1. Затвердити розроблений відповідно до рішення Почаївської міської ради 17 сесії VII скликання № 641 від 23 грудня 2016 року звіт про експертну оцінку земельної ділянки несільськогосподарського призначення площею 1073м², що відводиться у власність шляхом викупу Мудрику Віталію Васильовичу, для будівництва і обслуговування будівель торгівлі в с. Старий Тараж вул. Резніка, 9, Кременецького району Тернопільської області.

2. Продати у власність Мудрику В.В. земельну ділянку площею 0,1073 га за кадастровим номером 6123488200:02:001:0021, яка розташована в межах населеного пункту на території Почаївської міської ради в с. Старий Тараж вул. Резніка, 9, Кременецького району Тернопільської області, під розміщення магазину.

3. Затвердити ціну і умови продажу земельної ділянки, зазначеної в п.2 даного рішення в розмірі – 32372,00 грн.

4. Дозволити розстрочення виплати коштів за дану земельну ділянку на протязі шести місяців.


5. З моменту повної сплати коштів на протязі 15 днів доручити міському голові Бойку В.С. укласти від імені міської ради договір купівлі - продажу зазначеною в п.2 даного рішення земельної ділянки, а також сформулювати інші необхідні для вчинення цієї угоди документи.

6. Контроль за виконанням даного рішення покласти на постійну депутатську комісію з питань містобудування, архітектури, земельних відносин та охорони навколишнього природного середовища.

Міський голова

Олейнік М.Г.

В.С.Бойко





УКРАЇНА
ПОЧАЇВСЬКА МІСЬКА РАДА
СЬОМЕ СКЛИКАННЯ
ДВАДЦЯТА СЕСІЯ
РІШЕННЯ

Від « 28 » березня 2017 року

№ 747

Про внесення змін до рішення 18 сесії
№ 692 від 23.01.2017р.
та рішення 11 сесії № 501 від 16.09.2016р.

Розглянувши заяву жительки м. Почаїв, вул. Грушевського, 14, гр. Базан М.В., яка просить внести зміни в рішення 18 сесії № 692 від 23.01.2017р. та в рішення 11 сесії №501 від 16.09.2016р., керуючись ст. 12,79,107,118,120,121,125,126,186 Земельного кодексу України, ст. 26 Закону України «Про місцеве самоврядування в Україні», ст. 25 Закону України «Про землеустрій», Закону України «Про державний земельний кадастр», сесія Почаївської міської ради

ВИРІШИЛА:

1. Внести зміни в рішення 18 сесії Почаївської міської ради №№ 692 від 23.01.2017р. та рішення 11 сесії № 501 від 16.09.2016р. змінивши по батькові із «Василівна» на «Вячеславівна»
2. Контроль за виконанням даного рішення покласти на постійну депутатську комісію з питань містобудування, архітектури, земельних відносин та охорони навколишнього природного середовища.

Міський голова

Капрічук О.М.



В.С. Бойко



УКРАЇНА
ПОЧАЇВСЬКА МІСЬКА РАДА
СЬОМЕ СКЛИКАННЯ
ДВАДЦЯТА СЕСІЯ
РІШЕННЯ

Від « 28 » березня 2017 року

№ 748

**Про затвердження проекту землеустрою
щодо відведення земельної ділянки
у власність для ведення
індивідуального садівництва
в м. Почаїв вул. Котляревського,
гр. Смакоуз В.Ф.**

Розглянувши заяву жителя м. Почаїв вул. Котляревського, 3, гр. Смакоуз В.Ф., який просить затвердити проект землеустрою щодо відведення у власність земельної ділянки для ведення індивідуального садівництва в м. Почаїв вул. Котляревського та передати дану земельну ділянку у власність, керуючись ст.12,79,107,118,120,121,125,126,186 Земельного кодексу України, ст. 26 Закону України "Про місцеве самоврядування в Україні", ст.25 Закону України "Про землеустрій", ст. 21 Закону України "Про державний земельний кадастр", Законом України "Про державну реєстрацію речових прав на нерухоме майно та їх обтяжень", сесія Почаївської міської ради


В И Р І Ш И Л А :

1. Затвердити гр. Смакоузу Віктору Федоровичу проект землеустрою щодо відведення земельної ділянки у власність площею 0,1000 га за кадастровим номером 6123410500:01:002:1245 для ведення індивідуального садівництва в м. Почаїв вул. Котляревського, землі сільськогосподарського призначення.
2. Передати гр. Смакоузу Віктору Федоровичу у власність земельну ділянку площею 0,1000 га для ведення індивідуального садівництва в м. Почаїв, вул. Котляревського.
3. Зареєструвати речове право на земельну ділянку у встановленому законодавством порядку.
4. Контроль за виконанням даного рішення покласти на постійну депутатську комісію з питань містобудування, архітектури, земельних відносин та охорони навколишнього природного середовища.

Міський голова

В.С. Бойко

Капрічук О.М.





УКРАЇНА
ПОЧАЇВСЬКА МІСЬКА РАДА
СЬОМЕ СКЛИКАННЯ
ДВАДЦЯТА СЕСІЯ
РІШЕННЯ

Від « 28 » березня 2017 року

№ 749

**Про затвердження проекту землеустрою
щодо відведення земельної ділянки
у власність для ведення
індивідуального садівництва
в м. Почаїв вул. Котляревського,
гр. Смакоуз А.Ф.**

Розглянувши заяву жительки м. Почаїв вул. Котляревського, 1, гр. Смакоуз А.Ф., яка просить затвердити проект землеустрою щодо відведення у власність земельної ділянки для ведення індивідуального садівництва в м. Почаїв вул. Котляревського та передати дану ділянку безоплатно у власність, керуючись ст.12,79,107,118,120,121,125,126,186 Земельного кодексу України, ст. 26 Закону України "Про місцеве самоврядування в Україні", ст.25 Закону України "Про землеустрій", ст. 21 Закону України "Про державний земельний кадастр", Законом України "Про державну реєстрацію речових прав на нерухоме майно та їх обтяжень", сесія Почаївської міської ради

В И Р І Ш И Л А :

1. Затвердити гр. Смакоуз Антоніні Федорівні проект землеустрою щодо відведення земельної ділянки у власність площею 0,1200 га за кадастровим номером 6123410500:01:002:1246 для ведення індивідуального садівництва в м. Почаїв вул. Котляревського, землі сільськогосподарського призначення.
2. Передати гр. Смакоуз Антоніні Федорівні у власність земельну ділянку площею 0,1200 га для ведення індивідуального садівництва в м. Почаїв, вул. Котляревського.
3. Зареєструвати речове право на земельну ділянку у встановленому законодавством порядку.
4. Контроль за виконанням даного рішення покласти на постійну депутатську комісію з питань містобудування, архітектури, земельних відносин та охорони навколишнього природного середовища.

Міський голова

В.С. Бойко

Капрічук О.М.



УКРАЇНА
ПОЧАЇВСЬКА МІСЬКА РАДА
СЬОМЕ СКЛИКАННЯ
ДВАДЦЯТА СЕСІЯ
РІШЕННЯ

Від «28» березня 2017 року

№ 750

**Про затвердження технічної документації
із землеустрою щодо встановлення
(відновлення) меж земельної ділянки в
натурі (на місцевості) для будівництва
та обслуговування житлового будинку,
господарських будівель і споруд
в м. Почаїв, вул. Липова, 30а, гр. Рожика О.І.**

Розглянувши заяву жителя м. Почаїв, вул. Стефаника, 31, гр. Рожика О.І., який просить затвердити технічну документацію із землеустрою щодо встановлення (відновлення) меж земельної ділянки в натурі (на місцевості) для будівництва та обслуговування житлового будинку, господарських будівель і споруд м. Почаїв, вул. Липова, 30а та передати дану ділянку безоплатно у власність, керуючись ст. 12,79,107,118,120,121,125,126,186 Земельного кодексу України, ст. 26 Закону України "Про місцеве самоврядування в Україні", ст. 25 Закону України "Про землеустрій", ст. 21 Закону України "Про державний земельний кадастр", Закону України "Про державну реєстрацію речових прав на нерухоме майно та їх обтяжень", сесія Почаївської міської ради

В И Р І Ш И Л А :

1. Затвердити гр. Рожика Олександровичу технічну документацію із землеустрою щодо встановлення (відновлення) меж земельної ділянки в натурі (на місцевості) площею 0,1000 га для будівництва та обслуговування житлового будинку, господарських будівель і споруд за кадастровим номером 6123410500:02:001:3689 у м. Почаїв, вул. Липова, 30а, землі житлової та громадської забудови в межах населеного пункту.
2. Передати гр. Рожика Олександровичу безоплатно у власність земельну ділянку площею 0,1000 га для будівництва та обслуговування житлового будинку, господарських будівель і споруд в м. Почаїв, вул. Липова, 30а.
3. Зареєструвати речові права на земельну ділянку у встановленому законодавством порядку.
4. Контроль за виконанням даного рішення покласти на постійну депутатську комісію з питань містобудування, архітектури, земельних відносин та охорони навколишнього природного середовища.

Міський голова

Капрічук О.М.



В.С. Бойко



УКРАЇНА
ПОЧАЇВСЬКА МІСЬКА РАДА
СЬОМЕ СКЛИКАННЯ
ДВАДЦЯТА СЕСІЯ
РІШЕННЯ

Від « 28 » березня 2017 року

№ 751

**Про затвердження технічної документації
із землеустрою щодо встановлення
(відновлення) меж земельної ділянки в
натурі (на місцевості) для будівництва
та обслуговування житлового будинку,
господарських будівель і споруд
в м. Почаїв, вул. Остапа Вишні, 2, гр. Рак Я.П.**

Розглянувши заяву жителя м. Почаїв, вул. О.Вишні, 2 гр. Рак Я.П., який просить затвердити технічну документацію із землеустрою щодо встановлення (відновлення) меж земельної ділянки в натурі (на місцевості) для будівництва та обслуговування житлового будинку, господарських будівель і споруд м. Почаїв, вул. Остапа Вишні, 2 та передати дану ділянку безоплатно у власність, керуючись ст. 12,79,107,118,120,121,125,126,186 Земельного кодексу України, ст. 26 Закону України "Про місцеве самоврядування в Україні", ст. 25 Закону України "Про землеустрій", ст. 21 Закону України "Про державний земельний кадастр", Закону України "Про державну реєстрацію речових прав на нерухоме майно та їх обтяжень", сесія Почаївської міської ради

В И Р І Ш И Л А :

1. Затвердити гр. Рак Ярославу Петровичу технічну документацію із землеустрою щодо встановлення (відновлення) меж земельної ділянки в натурі (на місцевості) площею 0,1000 га для будівництва та обслуговування житлового будинку, господарських будівель і споруд за кадастровим номером 6123410500:02:001:3687 у м. Почаїв, вул. Остапа Вишні, 2, землі житлової та громадської забудови в межах населеного пункту.
2. Передати гр. Рак Ярославу Петровичу безоплатно у власність земельну ділянку площею 0,1000 га для будівництва та обслуговування житлового будинку, господарських будівель і споруд в м. Почаїв, вул. Остапа Вишні, 2.
3. Зареєструвати речові права на земельну ділянку у встановленому законодавством порядку.
4. Контроль за виконанням даного рішення покласти на постійну депутатську комісію з питань містобудування, архітектури, земельних відносин та охорони навколишнього природного середовища.

Міський голова

Капрічук О.М.

В.С. Бойко





УКРАЇНА
ПОЧАЇВСЬКА МІСЬКА РАДА
СЬОМЕ СКЛИКАННЯ
ДВАДЦЯТА СЕСІЯ
РІШЕННЯ

Від « 28 » березня 2017 року

№ 752

Про надання дозволу на виготовлення технічної документації із землеустрою щодо встановлення (відновлення) меж земельної ділянки в натурі (на місцевості) для будівництва та обслуговування житлового будинку, господарських будівель і споруд в м. Почаїв, вул. Вишнева, 28а гр. Панчук Н.Г.

Розглянувши заяву жительки м. Почаїв, вул. Вишнева, 28, гр. Панчук Н.Г., яка просить надати дозвіл на виготовлення технічної документації із землеустрою щодо встановлення (відновлення) меж земельної ділянки в натурі (на місцевості) для будівництва та обслуговування житлового будинку, господарських будівель і споруд в м. Почаїв, вул. Вишнева, 28а, керуючись ст. 12,79,107,118,120,121,125,126,186 Земельного кодексу України, ст. 26 Закону України «Про місцеве самоврядування в Україні», ст. 25 Закону України «Про землеустрій», Закону України «Про державний земельний кадастр», сесія Почаївської міської ради

В И Р І Ш И Л А :

1. Надати дозвіл гр. Панчук Ніні Георгіївні на виготовлення технічної документації із землеустрою щодо встановлення (відновлення) меж земельної ділянки в натурі (на місцевості) в розмірі 0,1000 га для будівництва та обслуговування житлового будинку, господарських будівель і споруд в м. Почаїв, вул. Вишнева, 28а.
2. Термін дії даного рішення один рік з моменту його прийняття.
3. Контроль за виконанням даного рішення покласти на постійну депутатську комісію з питань містобудування, архітектури, земельних відносин та охорони навколишнього природного середовища.

Міський голова *

Капрічук О.М.

В.С. Бойко



УКРАЇНА
ПОЧАЇВСЬКА МІСЬКА РАДА
СЬОМЕ СКЛИКАННЯ
ДВАДЦЯТА СЕСІЯ
РІШЕННЯ

Від « 28 » березня 2017 року

№ 753

Про надання дозволу на виготовлення технічної документації із землеустрою щодо встановлення (відновлення) меж земельної ділянки в натурі (на місцевості) для будівництва та обслуговування житлового будинку, господарських будівель і споруд на умовах оренди в м. Почаїв, вул. Вишнева, 28 гр. Панчук Н.Г.

Розглянувши заяву жительки м. Почаїв, вул. Вишнева, 28, гр. Панчук Н.Г., яка просить надати дозвіл на виготовлення технічної документації із землеустрою щодо встановлення (відновлення) меж земельної ділянки в натурі (на місцевості) для будівництва та обслуговування житлового будинку, господарських будівель і споруд на умовах оренди в м. Почаїв, вул. Вишнева, 28, керуючись ст. 12,79,107,118,120,121,125,126 Земельного кодексу України, ст. 26 Закону України «Про місцеве самоврядування в Україні», ст. 25 Закону України «Про землеустрій», Закону України «Про державний земельний кадастр», сесія Почаївської міської ради

В И Р І Ш И Л А :

1. Надати дозвіл гр. Панчук Ніні Георгіївні на виготовлення технічної документації із землеустрою щодо встановлення (відновлення) меж земельної ділянки в натурі (на місцевості) в розмірі 0,1000 га для будівництва та обслуговування житлового будинку, господарських будівель і споруд на умовах оренди терміном на 5 р. в м. Почаїв, вул. Вишнева, 28.
2. Термін дії даного рішення один рік з моменту його прийняття.
3. Контроль за виконанням даного рішення покласти на постійну депутатську комісію з питань містобудування, архітектури, земельних відносин та охорони навколишнього природного середовища.

Міський голова

Капрічук О.М.



В.С. Бойко



УКРАЇНА
ПОЧАЇВСЬКА МІСЬКА РАДА
СЬОМЕ СКЛИКАННЯ
ДВАДЦЯТА СЕСІЯ
РІШЕННЯ

Від « 28 » березня 2017 року

№ 754

Про надання дозволу на виготовлення технічної документації із землеустрою щодо встановлення (відновлення) меж земельної ділянки в натурі (на місцевості) для будівництва та обслуговування житлового будинку, господарських будівель і споруд в м. Почаїв, вул. Злуки, 26, гр. Барилко П.М.

Розглянувши заяву жителя м. Почаїв, вул. Злуки, 26, гр. Барилко П.М., який просить надати дозвіл на виготовлення технічної документації із землеустрою щодо встановлення (відновлення) меж земельної ділянки в натурі (на місцевості) для будівництва та обслуговування житлового будинку, господарських будівель і споруд в м. Почаїв, вул. Злуки, 26, керуючись ст. 12,79,107,118,120,121,125,126 Земельного кодексу України, ст. 26 Закону України «Про місцеве самоврядування в Україні», ст. 25 Закону України «Про землеустрій», Закону України «Про державний земельний кадастр», сесія Почаївської міської ради

В И Р І Ш И Л А :

1. Надати дозвіл гр. Барилко Петру Мироновичу на виготовлення технічної документації із землеустрою щодо встановлення (відновлення) меж земельної ділянки в натурі (на місцевості) в розмірі 0,1000 га для будівництва та обслуговування житлового будинку, господарських будівель і споруд в м. Почаїв, вул. Злуки, 26.
2. Термін дії даного рішення один рік з моменту його прийняття.
3. Контроль за виконанням даного рішення покласти на постійну депутатську комісію з питань містобудування, архітектури, земельних відносин та охорони навколишнього природного середовища.

Міський голова

Капрічук О.М.


В.С. Бойко



УКРАЇНА
ПОЧАЇВСЬКА МІСЬКА РАДА
СЬОМЕ СКЛИКАННЯ
ДВАДЦЯТА СЕСІЯ
РІШЕННЯ

Від « 28 » березня 2017 року

№ 755

Про надання дозволу на виготовлення проекту землеустрою щодо відведення земельної ділянки у власність для ведення особистого селянського господарства в м. Почаїв вул. Гоголя, гр. Дерень В.А.

Розглянувши заяви жителів м. Почаїв вул. Садова, 7 гр. Дерень В.А., яка просить надати дозвіл на виготовлення проекту землеустрою щодо відведення у власність земельної ділянки для ведення особистого селянського господарства в м. Почаїв вул. Гоголя, та гр. Дерень О.П., яка просить вилучити земельну ділянку з її користування, керуючись ст.12,79,107,118,120,121,125,126 Земельного кодексу України, ст. 26 Закону України "Про місцеве самоврядування в Україні", ст.25 Закону України "Про землеустрій", сесія Почаївської міської ради

В И Р І Ш И Л А :

1. Вилучити із користування гр. Дерень Оксани Павлівни земельну ділянку площею 0,1900 га, яка була надана їй для ведення особистого селянського господарства в м. Почаїв, вул. Гоголя.
2. Земельну ділянку для ведення особистого селянського господарства в м. Почаїв вул. Гоголя зарахувати до земель не наданих у власність чи постійне користування.
3. Надати дозвіл гр. Дерень Валентині Анатоліївні на виготовлення проекту землеустрою щодо відведення у власність земельної ділянки площею 0,1900 га для ведення особистого селянського господарства в м. Почаїв вул. Гоголя, землі сільськогосподарського призначення в межах населеного пункту.
4. Термін дії даного рішення один рік з моменту його прийняття.
5. Контроль за виконанням даного рішення покласти на постійну депутатську комісію з питань містобудування, архітектури, земельних відносин та охорони навколишнього природного середовища.

Міський голова

Капрічук О.М.

В.С. Бойко



УКРАЇНА
ПОЧАЇВСЬКА МІСЬКА РАДА
СЬОМЕ СКЛИКАННЯ
ДВАДЦЯТА СЕСІЯ
РІШЕННЯ

Від « 28 » березня 2017 року

№ 756

Про надання дозволу на виготовлення технічної документації із землеустрою щодо встановлення (відновлення) меж земельної ділянки в натурі (на місцевості) для будівництва та обслуговування житлового будинку, господарських будівель і споруд в м. Почаїв, вул. Заньковецької, 15 гр. Максимлюку О.І.


Розглянувши заяву жителя м. Почаїв вул. Заньковецької, 15, гр. Максимлюка О.І., який просить надати дозвіл на виготовлення технічної документації із землеустрою щодо встановлення (відновлення) меж земельної ділянки в натурі (на місцевості) для будівництва та обслуговування житлового будинку, господарських будівель і споруд в м. Почаїв, вул. Заньковецької, 15, керуючись ст. 12,79,107,118,120,121,125,126 Земельного кодексу України, ст. 26 Закону України «Про місцеве самоврядування в Україні», ст. 25 Закону України «Про землеустрій», Закону України «Про державний земельний кадастр», сесія Почаївської міської ради

В И Р І Ш И Л А :

1. Надати дозвіл гр. Максимлюку Олександрю Івановичу на виготовлення технічної документації із землеустрою щодо встановлення (відновлення) меж земельної ділянки в натурі (на місцевості) в розмірі 0,0700 га для будівництва та обслуговування житлового будинку, господарських будівель і споруд в м. Почаїв, вул. Заньковецької, 15.
2. Термін дії даного рішення один рік з моменту його прийняття.
3. Контроль за виконанням даного рішення покласти на постійну депутатську комісію з питань містобудування, архітектури, земельних відносин та охорони навколишнього природного середовища.

Міський голова

Капрічук О.М.



В.С. Бойко



УКРАЇНА
ПОЧАЇВСЬКА МІСЬКА РАДА
СЬОМЕ СКЛИКАННЯ
ДВАДЦЯТА СЕСІЯ
РІШЕННЯ

Від « 28 » березня 2017 року

№ 757

Про надання дозволу на виготовлення технічної документації із землеустрою щодо встановлення (відновлення) меж земельної ділянки в натурі (на місцевості) для будівництва та обслуговування житлового будинку, господарських будівель і споруд в м. Почаїв, пров. Спортивний, 2 а гр. Корчинському П.М. та гр. Обозовській Г.М.

Розглянувши заяву жителя м. Почаїв пров. Спортивний, 2а гр. Корчинського П.М. та жительки смт. Гвардійське гр. Обозовської Г.М., які просять надати дозвіл на виготовлення технічної документації із землеустрою щодо встановлення (відновлення) меж земельної ділянки в натурі (на місцевості) для будівництва та обслуговування житлового будинку, господарських будівель і споруд у спільну сумісну власність в м. Почаїв, пров. Спортивний, 2а, керуючись ст. 12,79,107,118,120,121,125,126 Земельного кодексу України, ст. 26 Закону України «Про місцеве самоврядування в Україні», ст. 25 Закону України «Про землеустрій», Закону України «Про державний земельний кадастр», сесія Почаївської міської ради

В И Р І Ш И Л А :

1. Надати дозвіл гр. Корчинському Петру Миколайовичу та гр. Обозовській Галині Миколаївні на виготовлення технічної документації із землеустрою щодо встановлення (відновлення) меж земельної ділянки в натурі (на місцевості) площею 0,1000 га для будівництва та обслуговування житлового будинку, господарських будівель і споруд в м. Почаїв, пров. Спортивний, 2а.
2. Термін дії даного рішення один рік з моменту його прийняття.
3. Контроль за виконанням даного рішення покласти на постійну депутатську комісію з питань містобудування, архітектури, земельних відносин та охорони навколишнього природного середовища.

Міський голова

Капрічук О.М.



В.С. Бойко



УКРАЇНА
ПОЧАЇВСЬКА МІСЬКА РАДА
СЬОМЕ СКЛИКАННЯ
ДВАДЦЯТА СЕСІЯ
РІШЕННЯ

Від « 28 » березня 2017 року

№ 758

**Про затвердження технічної документації
із землеустрою щодо встановлення
(відновлення) меж земельної ділянки в
натурі (на місцевості) для будівництва
та обслуговування житлового будинку,
господарських будівель і споруд
в м. Почаїв, вул. І.Франка, 6,
гр. Плетюк В.О. та гр. Білінській Л.О.**

Розглянувши заяву жителів м. Почаїв, вул. І.Франка, 6, гр. Плетюк В.О. та гр. Білінської Л.О., які просять затвердити технічну документацію із землеустрою щодо встановлення (відновлення) меж земельної ділянки в натурі (на місцевості) для будівництва та обслуговування житлового будинку, господарських будівель і споруд м. Почаїв, вул. І.Франка, 6 та передати дану ділянку у спільну сумісну власність, керуючись ст. 12,79,107,118,120,121,125,126,186 Земельного кодексу України, ст. 26 Закону України "Про місцеве самоврядування в Україні", ст. 25 Закону України "Про землеустрій", ст. 21 Закону України "Про державний земельний кадастр", Закону України "Про державну реєстрацію речових прав на нерухоме майно та їх обтяжень", сесія Почаївської міської ради

В И Р І Ш И Л А :

1. Затвердити гр. Плетюк Валентині Олексіївні та гр. Білінській Людмилі Олексіївні технічну документацію із землеустрою щодо встановлення (відновлення) меж земельної ділянки в натурі (на місцевості) площею 0,1000 га для будівництва та обслуговування житлового будинку, господарських будівель і споруд за кадастровим номером 6123410500:02:001:3672 у м. Почаїв, вул. І.Франка, 6, землі житлової та громадської забудови в межах населеного пункту.
2. Передати гр. Плетюк Валентині Олексіївні та гр. Білінській Людмилі Олексіївні безоплатно у спільну сумісну власність земельну ділянку площею 0,1000 га для будівництва та обслуговування житлового будинку, господарських будівель і споруд в м. Почаїв, вул. І. Франка, 6.
3. Зареєструвати речові права на земельну ділянку у встановленому законодавством порядку.
4. Контроль за виконанням даного рішення покласти на постійну депутатську комісію з питань містобудування, архітектури, земельних відносин та охорони навколишнього природного середовища.

Міський голова

В.С. Бойко

Капрічук О.М.



УКРАЇНА
ПОЧАЇВСЬКА МІСЬКА РАДА
СЬОМЕ СКЛИКАННЯ
ДВАДЦЯТА СЕСІЯ
РІШЕННЯ

Від « 28 » березня 2017 року

№ 759

Про затвердження проекту землеустрою щодо відведення земельної ділянки у власність для ведення особистого селянського господарства в м. Почаїв, вул. Чайковського, гр. Шмигельській М.П.

Розглянувши заяву жительки м. Почаїв вул. Галицька, 20, гр. Шмигельської М.П., яка просить затвердити проект землеустрою щодо відведення у власність земельної ділянки для ведення особистого селянського господарства в м. Почаїв, вул. Чайковського та передати дану ділянку безоплатно у власність, керуючись ст.12,79,107,118,120,121,125,126,186 Земельного кодексу України, ст. 26,33 Закону України "Про місцеве самоврядування в Україні", ст.25 Закону України "Про землеустрій", ст. 21 Закону України "Про державний земельний кадастр", "Про державну реєстрацію речових прав на нерухоме майно та їх обтяжень", сесія Почаївської міської ради

В И Р І Ш И Л А :

1. Затвердити гр. Шмигельській Марії Петрівні проект землеустрою щодо відведення у власність земельної ділянки площею 0,0538 га за кадастровим номером 6123410500:02:001:3673 для ведення особистого селянського господарства в м. Почаїв, вул. Чайковського, землі сільськогосподарського призначення в межах населеного пункту.
2. Передати гр. Шмигельській Марії Петрівні безоплатно у власність земельну ділянку площею 0,0538 га для ведення особистого селянського господарства в м. Почаїв, вул. Чайковського.
3. Зареєструвати речове право на земельну ділянку у встановленому законодавством порядку.
4. Контроль за виконанням даного рішення покласти на постійну депутатську комісію з питань містобудування, архітектури, земельних відносин та охорони навколишнього природного середовища.

Міський голова

В.С. Бойко

Капрічук О.М.



УКРАЇНА
ПОЧАЇВСЬКА МІСЬКА РАДА
СЬОМЕ СКЛИКАННЯ
ДВАДЦЯТА СЕСІЯ
РІШЕННЯ

Від « 28 » березня 2017 року

№ 760

**Про затвердження технічної документації
із землеустрою щодо встановлення
(відновлення) меж земельної ділянки в
натурі (на місцевості) для будівництва
та обслуговування житлового будинку,
господарських будівель і споруд
в м. Почаїв, вул. Волинська, 26, гр. Нек В.Б.**

Розглянувши заяву жителя м. Почаїв, вул. Волинська, 26, гр. Нек В.Б., який просить затвердити технічну документацію із землеустрою щодо встановлення (відновлення) меж земельної ділянки в натурі (на місцевості) для будівництва та обслуговування житлового будинку, господарських будівель і споруд м. Почаїв, вул. Волинська, 26 та передати дану ділянку безоплатно у власність, керуючись ст. 12,79,107,118,120,121,125,126,186 Земельного кодексу України, ст. 26 Закону України "Про місцеве самоврядування в Україні", ст. 25 Закону України "Про землеустрій", ст. 21 Закону України "Про державний земельний кадастр", Закону України "Про державну реєстрацію речових прав на нерухоме майно та їх обтяжень", сесія Почаївської міської ради

В І Р І Ш И Л А :

1. Затвердити гр. Нек Василю Борисовичу технічну документацію із землеустрою щодо встановлення (відновлення) меж земельної ділянки в натурі (на місцевості) площею 0,1000 га для будівництва та обслуговування житлового будинку, господарських будівель і споруд за кадастровим номером 6123410500:02:001:3634 у м. Почаїв, вул. Волинська, 26, землі житлової та громадської забудови в межах населеного пункту.
2. Передати гр. Нек Василю Борисовичу безоплатно у власність земельну ділянку площею 0,1000 га для будівництва та обслуговування житлового будинку, господарських будівель і споруд в м. Почаїв, вул. Волинська, 26.
3. Зареєструвати речові права на земельну ділянку у встановленому законодавством порядку.
4. Контроль за виконанням даного рішення покласти на постійну депутатську комісію з питань містобудування, архітектури, земельних відносин та охорони навколишнього природного середовища.

Міський голова

В.С. Бойко

Капрічук О.М.



УКРАЇНА
ПОЧАЇВСЬКА МІСЬКА РАДА
СЬОМЕ СКЛИКАННЯ
ДВАДЦЯТА СЕСІЯ
РІШЕННЯ

Від « 28 » березня 2017 року

№ 761

Про затвердження проекту землеустрою щодо відведення земельної ділянки у власність для ведення особистого селянського господарства в м. Почаїв, вул. Волинська, гр. Нек В.Б.

Розглянувши заяву жителя м. Почаїв вул. Волинська, 26, гр. Нек В.Б., який просить затвердити проект землеустрою щодо відведення у власність земельної ділянки для ведення особистого селянського господарства в м. Почаїв, вул. Волинська та передати дану ділянку безоплатно у власність, керуючись ст.12,79,107,118,120,121,125,126,186 Земельного кодексу України, ст. 26,33 Закону України "Про місцеве самоврядування в Україні", ст.25 Закону України "Про землеустрій", ст. 21 Закону України "Про державний земельний кадастр", "Про державну реєстрацію речових прав на нерухоме майно та їх обтяжень", сесія Почаївської міської ради

ВИРІШИЛА:

1. Затвердити гр. Нек Василю Борисовичу проект землеустрою щодо відведення у власність земельної ділянки площею 0,0753 га для ведення особистого селянського господарства в м. Почаїв, вул. Волинська, за кадастровим номером 6123410500:02:001:3656 землі сільськогосподарського призначення в межах населеного пункту.
2. Передати гр. Нек Василю Борисовичу безоплатно у власність земельну ділянку площею 0,0753 га для ведення особистого селянського господарства в м. Почаїв, вул. Волинська.
3. Зареєструвати речове право на земельну ділянку у встановленому законодавством порядку.
4. Контроль за виконанням даного рішення покласти на постійну депутатську комісію з питань містобудування, архітектури, земельних відносин та охорони навколишнього природного середовища.

Міський голова

В.С. Бойко

Капрічук О.М.



УКРАЇНА
ПОЧАЇВСЬКА МІСЬКА РАДА
СЬОМЕ СКЛИКАННЯ
ДВАДЦЯТА СЕСІЯ
РІШЕННЯ

Від « 28 » березня 2017 року

№ 762

Про надання дозволу на виготовлення технічної документації із землеустрою щодо встановлення (відновлення) меж земельної ділянки в натурі (на місцевості) для будівництва та обслуговування житлового будинку, господарських будівель і споруд в м. Почаїв, вул. Наливайка, 24, гр. Ткач Н.С.

Розглянувши заяву жительки м. Почаїв, вул. Наливайка, 24, гр. Ткач Н.С., яка просить надати дозвіл на виготовлення технічної документації із землеустрою щодо встановлення (відновлення) меж земельної ділянки в натурі (на місцевості) для будівництва та обслуговування житлового будинку, господарських будівель і споруд в м. Почаїв, вул. Наливайка, 24, керуючись ст. 12,79,107,118,120,121,125,126,186 Земельного кодексу України, ст. 26 Закону України «Про місцеве самоврядування в Україні», ст. 25 Закону України «Про землеустрій», Закону України «Про державний земельний кадастр», сесія Почаївської міської ради

ВИРІШИЛА :

1. Надати дозвіл гр. Ткач Надії Степанівні на виготовлення технічної документації із землеустрою щодо встановлення (відновлення) меж земельної ділянки в натурі (на місцевості) в розмірі 0,0820 га для будівництва та обслуговування житлового будинку, господарських будівель і споруд в м. Почаїв, вул. Наливайка, 24.
2. Термін дії даного рішення один рік з моменту його прийняття.
3. Контроль за виконанням даного рішення покласти на постійну депутатську комісію з питань містобудування, архітектури, земельних відносин та охорони навколишнього природного середовища.

Міський голова

Капрічук О.М.

В.С. Бойко



УКРАЇНА
ПОЧАЇВСЬКА МІСЬКА РАДА
СЬОМЕ СКЛИКАННЯ
ДВАДЦЯТА СЕСІЯ
РІШЕННЯ

Від « 28 » березня 2017 року

№ 763

Про затвердження проекту землеустрою щодо відведення земельної ділянки у власність для ведення особистого селянського господарства в м. Почаїв, вул. Шалівка, гр. Зінкевичу Р.В.

Розглянувши заяву жителя м. Почаїв вул. Верхня, 42, гр. Зінкевича Р.В., який просить затвердити проект землеустрою щодо відведення у власність земельної ділянки для ведення особистого селянського господарства в м. Почаїв, вул. Шалівка та передати дану ділянку безоплатно у власність, керуючись ст.12,79,107,118,120,121,125,126,186 Земельного кодексу України, ст. 26,33 Закону України "Про місцеве самоврядування в Україні", ст.25 Закону України "Про землеустрій", ст. 21 Закону України "Про державний земельний кадастр", "Про державну реєстрацію речових прав на нерухоме майно та їх обтяжень", сесія Почаївської міської ради

ВИРІШИЛА:

1. Затвердити гр. Зінкевичу Роману Володимировичу проект землеустрою щодо відведення у власність земельної ділянки площею 0,3530 га для ведення особистого селянського господарства в м. Почаїв, вул. Шалівка, за кадастровим номером 6123410500:02:001:3678 землі сільськогосподарського призначення в межах населеного пункту.
2. Передати гр. Зінкевичу Роману Володимировичу безоплатно у власність земельну ділянку площею 0,3530 га для ведення особистого селянського господарства в м. Почаїв, вул. Шалівка.
3. Зареєструвати речове право на земельну ділянку у встановленому законодавством порядку.
4. Контроль за виконанням даного рішення покласти на постійну депутатську комісію з питань містобудування, архітектури, земельних відносин та охорони навколишнього природного середовища.

Міський голова

В.С. Бойко

Капрічук О.М.





УКРАЇНА
ПОЧАЇВСЬКА МІСЬКА РАДА
СЬОМЕ СКЛИКАННЯ
ДВАДЦЯТА СЕСІЯ
РІШЕННЯ

Від « 28 » березня 2017 року

№ 764

Про затвердження проекту землеустрою щодо відведення земельних ділянок у власність для ведення особистого селянського господарства в м. Почаїв, вул. Шалівка, гр. Підгурській Н.В.

Розглянувши заяву жительки м. Почаїв вул. Варшавська, 20, гр. Підгурської Н.В., яка просить затвердити проект землеустрою щодо відведення у власність земельних ділянок для ведення особистого селянського господарства в м. Почаїв, вул. Шалівка та передати дані ділянки безоплатно у власність, керуючись ст.12,79,107,118,120,121,125,126,186 Земельного кодексу України, ст. 26,33 Закону України "Про місцеве самоврядування в Україні", ст.25 Закону України "Про землеустрій", ст. 21 Закону України "Про державний земельний кадастр", "Про державну реєстрацію речових прав на нерухоме майно та їх обтяжень", сесія Почаївської міської ради

ВИРІШИЛА:

1. Затвердити гр. Підгурській Наталії Володимирівні проект землеустрою щодо відведення у власність земельних ділянок площею 0,1315 га за кадастровим номером 6123410500:02:001:3679 та площею 0,2215 га за кадастровим номером 6123410500:02:001:3680 для ведення особистого селянського господарства в м. Почаїв, вул. Шалівка, землі сільськогосподарського призначення в межах населеного пункту.
2. Передати гр. Підгурській Наталії Володимирівні безоплатно у власність земельні ділянки площею 0,1315 га та 0,2215 га для ведення особистого селянського господарства в м. Почаїв, вул. Шалівка.
3. Зареєструвати речове право на земельну ділянку у встановленому законодавством порядку.
4. Контроль за виконанням даного рішення покласти на постійну депутатську комісію з питань містобудування, архітектури, земельних відносин та охорони навколишнього природного середовища.

Міський голова

Капрічук О.М.

В.С. Бойко



УКРАЇНА
ПОЧАЇВСЬКА МІСЬКА РАДА
СЬОМЕ СКЛИКАННЯ
ДВАДЦЯТА СЕСІЯ
РІШЕННЯ

Від « 28 » березня 2017 року

№ 765

**Про затвердження технічної документації
із землеустрою щодо встановлення
(відновлення) меж земельної ділянки в
натурі (на місцевості) для будівництва
та обслуговування житлового будинку,
господарських будівель і споруд
в м. Почаїв, вул. Стефаніка, 12, гр. Немировському А.А.**

Розглянувши заяву жителя м. Почаїв, вул. Стефаніка, 12, гр. Немировського А.А., який просить затвердити технічну документацію із землеустрою щодо встановлення (відновлення) меж земельної ділянки в натурі (на місцевості) для будівництва та обслуговування житлового будинку, господарських будівель і споруд м. Почаїв, вул. Стефаніка, 12 та передати дану ділянку безоплатно у власність, керуючись ст. 12,79,107,118,120,121,125,126,186 Земельного кодексу України, ст. 26 Закону України "Про місцеве самоврядування в Україні", ст. 25 Закону України "Про землеустрій", ст. 21 Закону України "Про державний земельний кадастр", Закону України "Про державну реєстрацію речових прав на нерухоме майно та їх обтяжень", сесія Почаївської міської ради


В И Р І Ш И Л А :

1. Затвердити гр. Немировському Анатолію Андрійовичу технічну документацію із землеустрою щодо встановлення (відновлення) меж земельної ділянки в натурі (на місцевості) площею 0,0829 га для будівництва та обслуговування житлового будинку, господарських будівель і споруд за кадастровим номером 6123410500:02:001:3677 у м. Почаїв, вул. Стефаніка, 12, землі житлової та громадської забудови в межах населеного пункту.
2. Передати гр. Немировському Анатолію Андрійовичу безоплатно у власність земельну ділянку площею 0,0829 га для будівництва та обслуговування житлового будинку, господарських будівель і споруд в м. Почаїв, вул. Стефаніка, 12.
3. Зареєструвати речові права на земельну ділянку у встановленому законодавством порядку.
4. Контроль за виконанням даного рішення покласти на постійну депутатську комісію з питань містобудування, архітектури, земельних відносин та охорони навколишнього природного середовища.

Міський голова

Капрічук О.М.

В.С. Бойко





УКРАЇНА
ПОЧАЇВСЬКА МІСЬКА РАДА
СЬОМЕ СКЛИКАННЯ
ДВАДЦЯТА СЕСІЯ
РІШЕННЯ

Від « 28 » березня 2017 року

№ 766

**Про затвердження технічної документації
із землеустрою щодо встановлення
(відновлення) меж земельної ділянки в
натурі (на місцевості) для будівництва
та обслуговування житлового будинку,
господарських будівель і споруд
в м. Почаїв, вул. Сонячна, 3 гр. Горобець Г.Д.**

Розглянувши заяву жительки м. Почаїв, вул. М. Рожко, 2 кв. 24, гр. Горобець Г.Д., яка просить затвердити технічну документацію із землеустрою щодо встановлення (відновлення) меж земельної ділянки в натурі (на місцевості) для будівництва та обслуговування житлового будинку, господарських будівель і споруд м. Почаїв, вул. Сонячна, 3 та передати дану ділянку безоплатно у власність, керуючись ст. 12,79,107,118,120,121,125,126,186 Земельного кодексу України, ст. 26 Закону України "Про місцеве самоврядування в Україні", ст. 25 Закону України "Про землеустрій", ст. 21 Закону України "Про державний земельний кадастр", Закону України "Про державну реєстрацію речових прав на нерухоме майно та їх обтяжень", сесія Почаївської міської ради

В И Р І Ш И Л А :

1. Затвердити гр. Горобець Ганні Данилівні технічну документацію із землеустрою щодо встановлення (відновлення) меж земельної ділянки в натурі (на місцевості) площею 0,1000 га для будівництва та обслуговування житлового будинку, господарських будівель і споруд за кадастровим номером 6123410500:02:001:3676 у м. Почаїв, вул. Сонячна, 3, землі житлової та громадської забудови в межах населеного пункту.
2. Передати гр. Горобець Ганні Данилівні безоплатно у власність земельну ділянку площею 0,1000 га для будівництва та обслуговування житлового будинку, господарських будівель і споруд в м. Почаїв, вул. Сонячна, 3.
3. Зареєструвати речові права на земельну ділянку у встановленому законодавством порядку.
4. Контроль за виконанням даного рішення покласти на постійну депутатську комісію з питань містобудування, архітектури, земельних відносин та охорони навколишнього природного середовища.

Міський голова

В.С. Бойко

Капрічук О.М.



УКРАЇНА
ПОЧАЇВСЬКА МІСЬКА РАДА
СЬОМЕ СКЛИКАННЯ
ДВАДЦЯТА СЕСІЯ
РІШЕННЯ

Від « 28 » березня 2017 року

№ 767

**Про затвердження технічної документації
із землеустрою щодо встановлення
(відновлення) меж земельної ділянки в
натурі (на місцевості) для будівництва
та обслуговування житлового будинку,
господарських будівель і споруд
в м. Почаїв, вул. Волинська, 11, гр. Павлюк Р.П.**

Розглянувши заяву жителя м. Почаїв, вул. Волинська, 11, гр. Павлюк Р.П., який просить затвердити технічну документацію із землеустрою щодо встановлення (відновлення) меж земельної ділянки в натурі (на місцевості) для будівництва та обслуговування житлового будинку, господарських будівель і споруд м. Почаїв, вул. Волинська, 11 та передати дану ділянку безоплатно у власність, керуючись ст. 12,79,107,118,120,121,125,126,186 Земельного кодексу України, ст. 26 Закону України "Про місцеве самоврядування в Україні", ст. 25 Закону України "Про землеустрій", ст. 21 Закону України "Про державний земельний кадастр", Закону України "Про державну реєстрацію речових прав на нерухоме майно та їх обтяжень", сесія Почаївської міської ради

В И Р І Ш И Л А :

1. Затвердити гр. Павлюку Роману Павловичу технічну документацію із землеустрою щодо встановлення (відновлення) меж земельної ділянки в натурі (на місцевості) площею 0,1000 га для будівництва та обслуговування житлового будинку, господарських будівель і споруд за кадастровим номером 6123410500:02:001:3669 у м. Почаїв, вул. Волинська, 11, землі житлової та громадської забудови в межах населеного пункту.
2. Передати гр. Павлюку Роману Павловичу безоплатно у власність земельну ділянку площею 0,1000 га для будівництва та обслуговування житлового будинку, господарських будівель і споруд в м. Почаїв, вул. Волинська, 11.
3. Зареєструвати речові права на земельну ділянку у встановленому законодавством порядку.
4. Контроль за виконанням даного рішення покласти на постійну депутатську комісію з питань містобудування, архітектури, земельних відносин та охорони навколишнього природного середовища.

Міський голова

В.С. Бойко

Капрічук О.М.



УКРАЇНА
ПОЧАЇВСЬКА МІСЬКА РАДА
СЬОМЕ СКЛИКАННЯ
ДВАДЦЯТА СЕСІЯ
РІШЕННЯ

Від « 28 » березня 2017 року

№ 768

Про надання дозволу на виготовлення технічної документації із землеустрою щодо встановлення (відновлення) меж земельної ділянки в натурі (на місцевості) для будівництва та обслуговування житлового будинку, господарських будівель і споруд в м. Почаїв, Фабрична, 46 а гр. Гладуну І.О.

Розглянувши заяву жителя м. Почаїв вул. Фабрична, 46а гр. Гладуна Ігора Олександровича, який просить надати дозвіл на виготовлення технічної документації із землеустрою щодо встановлення (відновлення) меж земельної ділянки в натурі (на місцевості) для будівництва та обслуговування житлового будинку, господарських будівель і споруд в м. Почаїв, вул. Фабрична, 46а, керуючись ст. 12,79,107,118,120,121,125,126 Земельного кодексу України, ст. 26 Закону України «Про місцеве самоврядування в Україні», ст. 25 Закону України «Про землеустрій», Закону України «Про державний земельний кадастр», сесія Почаївської міської ради

В И Р І Ш И Л А :

1. Надати дозвіл гр. Гладуну Ігору Олександровичу виготовлення технічної документації із землеустрою щодо встановлення (відновлення) меж земельної ділянки в натурі (на місцевості) площею 0,0500 га для будівництва та обслуговування житлового будинку, господарських будівель і споруд в м. Почаїв, вул. Фабрична, 46а.
2. Термін дії даного рішення один рік з моменту його прийняття.
3. Контроль за виконанням даного рішення покласти на постійну депутатську комісію з питань містобудування, архітектури, земельних відносин та охорони навколишнього природного середовища.

Міський голова

В.С. Бойко

Капрічук О.М. 



УКРАЇНА
ПОЧАЇВСЬКА МІСЬКА РАДА
СЬОМЕ СКЛИКАННЯ
ДВАДЦЯТА СЕСІЯ
РІШЕННЯ

Від « 28 » березня 2017 року

№ 769

Про надання дозволу на виготовлення проекту землеустрою щодо відведення земельної ділянки у власність для ведення особистого селянського господарства в м. Почаїв вул. Фабрична, гр. Гладуну І.О.

Розглянувши заяву жителя м. Почаїв вул. Фабрична, 46а, гр. Гладуна І.О., який просить надати дозвіл на виготовлення проекту землеустрою щодо відведення у власність земельної ділянки для ведення особистого селянського господарства в м. Почаїв вул. Фабрична, керуючись ст.12,79,107,118,120,121,125,126,186 Земельного кодексу України, ст. 26 Закону України "Про місцеве самоврядування в Україні", ст.25 Закону України "Про землеустрій", сесія Почаївської міської ради

ВИРІШИЛА:

1. Земельну ділянку для ведення підсобного господарства площею 0,2774 га по вул. Фабрична зарахувати до земель не наданих у власність чи постійне користування.
2. Надати дозвіл гр. Гладуну Ігору Олександровичу на виготовлення проекту землеустрою щодо відведення у власність земельної ділянки площею 0,2774 га для ведення особистого селянського господарства в м. Почаїв вул. Фабрична, землі сільськогосподарського призначення в межах населеного пункту.
3. Термін дії даного рішення один рік з моменту його прийняття.
4. Контроль за виконанням даного рішення покласти на постійну депутатську комісію з питань містобудування, архітектури, земельних відносин та охорони навколишнього природного середовища.

Міський голова

Капрічук О.М.

В.С. Бойко



УКРАЇНА
ПОЧАЇВСЬКА МІСЬКА РАДА
СЬОМЕ СКЛИКАННЯ
ДВАДЦЯТА СЕСІЯ
РІШЕННЯ

Від « 28 » березня 2017 року

№ 770

Про надання дозволу на виготовлення технічної документації із землеустрою щодо встановлення (відновлення) меж земельної ділянки в натурі (на місцевості) для будівництва та обслуговування житлового будинку, господарських будівель і споруд в м. Почаїв, вул. Волинська, 49 гр. Генсіцькій З.І.

Розглянувши заяву жительки м. Почаїв вул. Волинська, 49 гр. Генсіцької З.І., яка просить надати дозвіл на виготовлення технічної документації із землеустрою щодо встановлення (відновлення) меж земельної ділянки в натурі (на місцевості) для будівництва та обслуговування житлового будинку, господарських будівель і споруд в м. Почаїв, вул. Волинська, 49 керуючись ст. 12,79,107,118,120,121,125,126 Земельного кодексу України, ст. 26 Закону України «Про місцеве самоврядування в Україні», ст. 25 Закону України «Про землеустрій», Закону України «Про державний земельний кадастр», сесія Почаївської міської ради

В И Р І Ш И Л А :

1. Надати дозвіл гр. Генсіцькій Зої Іванівні на виготовлення технічної документації із землеустрою щодо встановлення (відновлення) меж земельної ділянки в натурі (на місцевості) в розмірі 0,1000 га для будівництва та обслуговування житлового будинку, господарських будівель і споруд в м. Почаїв, вул. Волинська, 49.
2. Термін дії даного рішення один рік з моменту його прийняття.
3. Контроль за виконанням даного рішення покласти на постійну депутатську комісію з питань містобудування, архітектури, земельних відносин та охорони навколишнього природного середовища.

Міський голова

Капрічук О.М.

В.С. Бойко





УКРАЇНА
ПОЧАЇВСЬКА МІСЬКА РАДА
СЬОМЕ СКЛИКАННЯ
ДВАДЦЯТА СЕСІЯ
РІШЕННЯ

Від « 28 » березня 2017 року

№ 771

Про надання дозволу на виготовлення технічної документації із землеустрою щодо встановлення (відновлення) меж земельної ділянки в натурі (на місцевості) для будівництва та обслуговування житлового будинку, господарських будівель і споруд в м. Почаїв, вул. Юридика, 32, гр. Генсіцькій Л.І.

Розглянувши заяву жительки м. Почаїв, вул. Юридика, 32, гр. Генсіцької Л.І., яка просить надати дозвіл на виготовлення технічної документації із землеустрою щодо встановлення (відновлення) меж земельної ділянки в натурі (на місцевості) для будівництва та обслуговування житлового будинку, господарських будівель і споруд в м. Почаїв, вул. Юридика, 32, керуючись ст. 12,79,107,118,120,121,125,126 Земельного кодексу України, ст. 26 Закону України «Про місцеве самоврядування в Україні», ст. 25 Закону України «Про землеустрій», Закону України «Про державний земельний кадастр», сесія Почаївської міської ради

В И Р І Ш И Л А :

1. Надати дозвіл гр. Генсіцькій Лідії Іванівні на виготовлення технічної документації із землеустрою щодо встановлення (відновлення) меж земельної ділянки в натурі (на місцевості) в розмірі 0,0300 га для будівництва та обслуговування житлового будинку, господарських будівель і споруд в м. Почаїв, вул. Юридика, 32.
2. Термін дії даного рішення один рік з моменту його прийняття.
3. Контроль за виконанням даного рішення покласти на постійну депутатську комісію з питань містобудування, архітектури, земельних відносин та охорони навколишнього природного середовища.

Міський голова

В.С. Бойко

Капрічук О.М.



УКРАЇНА
ПОЧАЇВСЬКА МІСЬКА РАДА
СЬОМЕ СКЛИКАННЯ
ДВАДЦЯТА СЕСІЯ
РІШЕННЯ

Від « 28 » березня 2017 р.

№ 772

Про надання дозволу на проведення експертно-грошової оцінки земельної ділянки в м. Почаїв вул. Возз'єднання, 5 ж ФО-П Уйвану Р.В.

Розглянувши заяву ФО-П Уйвана Р.В., який просить надати дозвіл на проведення експертно-грошової оцінки земельної ділянки, яку орендує згідно договору оренди землі від 05.10.2007р. в м. Почаїв вул. Возз'єднання, 5 ж, керуючись Земельним кодексом України, Законами України "Про місцеве самоврядування в Україні", "Про землеустрій", "Про державний земельний кадастр", сесія міської ради


ВИРІШИЛА:

1. Надати дозвіл ФО-П Уйвану Руслану Васильовичу на проведення експертно-грошової оцінки земельної ділянки для будівництва та обслуговування будівель торгівлі, площею 0,0044 га за кадастровим номером 6123410500:02:001:0511 в м. Почаїв по вул. Возз'єднання, 5 ж.
2. Термін дії даного рішення один рік з моменту його прийняття.
3. Контроль за виконанням даного рішення покласти на постійну депутатську комісію з питань містобудування, архітектури, земельних відносин та охорони навколишнього природного середовища.

Міський голова

Капрічук О.М.

В.С. Бойко





УКРАЇНА
ПОЧАЇВСЬКА МІСЬКА РАДА
СЬОМЕ СКЛИКАННЯ
ДВАДЦЯТА СЕСІЯ
РІШЕННЯ

Від « 28 » березня 2017 року

№ 773

Про надання дозволу на виготовлення проекту землеустрою щодо відведення земельної ділянки у власність для ведення особистого селянського господарства в м. Почаїв вул. І.Хворостецького, 3а, гр. Березюк В.С. та скасування рішення № 104 від 30.12.2015р. на гр. Березюк Л.М.

Розглянувши заяву жителя м. Почаїв вул. І. Хворостецького, 3а, гр. Березюк В.С., який просить надати дозвіл на виготовлення проекту землеустрою щодо відведення у власність земельної ділянки для ведення особистого селянського господарства в м. Почаїв вул. І.Хворостецького, та заяву жительки м. Почаїв вул. І. Хворостецького, 3а гр. Березюк Лідії Макарівни, яка просить скасувати дію рішення № 104 від 30.12.2015р керуючись ст.12,79,107,118,120,121,125,126 Земельного кодексу України, ст. 26 Закону України "Про місцеве самоврядування в Україні", ст.25 Закону України "Про землеустрій", сесія Почаївської міської ради

В И Р І Ш И Л А :

1. Зарахувати земельну ділянку для ведення особистого селянського господарства в м. Почаїв вул. І.Хворостецького до земель не наданих у власність чи постійне користування.
2. Скасувати дію рішення Почаївської міської ради № 104 від 30.12.2015р. на гр. Березюк Лідію Макарівну.
3. Надати дозвіл гр. Березюк Володимирі Степановичу на виготовлення проекту землеустрою щодо відведення у власність земельної ділянки площею 0,1000 га для ведення особистого селянського господарства в м. Почаїв вул. І.Хворостецького, землі сільськогосподарського призначення в межах населеного пункту.
4. Термін дії даного рішення один рік з моменту його прийняття.
5. Контроль за виконанням даного рішення покласти на постійну депутатську комісію з питань містобудування, архітектури, земельних відносин та охорони навколишнього природного середовища.

Міський голова

В.С. Бойко

Капрічук О.М.



УКРАЇНА
ПОЧАЇВСЬКА МІСЬКА РАДА
СЬОМЕ СКЛИКАННЯ
ДВАДЦЯТА СЕСІЯ
РІШЕННЯ

Від «28» березня 2017 року

№ 774

**Про затвердження технічної документації
із землеустрою щодо встановлення
(відновлення) меж земельної ділянки в
натурі (на місцевості) для будівництва
та обслуговування житлового будинку,
господарських будівель і споруд
в м. Почаїв, вул. Плетянка, 57а, гр. Грішиній Г.Л.**

Розглянувши заяву жительки м. Почаїв, вул. Плетянка, 57а, гр. Грішиної Г.Л., яка просить затвердити технічну документацію із землеустрою щодо встановлення (відновлення) меж земельної ділянки в натурі (на місцевості) для будівництва та обслуговування житлового будинку, господарських будівель і споруд м. Почаїв, вул. Плетянка, 57а та передати дану ділянку безоплатно у власність, керуючись ст. 12,79,107,118,120,121,125,126,186 Земельного кодексу України, ст. 26 Закону України "Про місцеве самоврядування в Україні", ст. 25 Закону України "Про землеустрій", ст. 21 Закону України "Про державний земельний кадастр", Закону України "Про державну реєстрацію речових прав на нерухоме майно та їх обтяжень", сесія Почаївської міської ради

В И Р І Ш И Л А :

1. Затвердити гр. Грішиній Галині Леонтіївні технічну документацію із землеустрою щодо встановлення (відновлення) меж земельної ділянки в натурі (на місцевості) площею 0,1000 га для будівництва та обслуговування житлового будинку, господарських будівель і споруд за кадастровим номером 6123410500:02:001:3643 у м. Почаїв, вул. Плетянка, 57а, землі житлової та громадської забудови в межах населеного пункту.
2. Передати гр. Грішиній Галині Леонтіївні безоплатно у власність земельну ділянку площею 0,1000 га для будівництва та обслуговування житлового будинку, господарських будівель і споруд в м. Почаїв, вул. Плетянка, 57а.
3. Зареєструвати речові права на земельну ділянку у встановленому законодавством порядку.
4. Контроль за виконанням даного рішення покласти на постійну депутатську комісію з питань містобудування, архітектури, земельних відносин та охорони навколишнього природного середовища.

Міський голова

Капрічук О.М.

В.С. Бойко



УКРАЇНА
ПОЧАЇВСЬКА МІСЬКА РАДА
СЬОМЕ СКЛИКАННЯ
ДВАДЦЯТА СЕСІЯ
РІШЕННЯ

Від « 28 » березня 2017 року

№ 775

**Про затвердження технічної документації
із землеустрою щодо встановлення
(відновлення) меж земельної ділянки в
натурі (на місцевості) для будівництва
та обслуговування житлового будинку,
господарських будівель і споруд
в м. Почаїв, вул. Гайова, 18, гр. Козак С.І.**

Розглянувши заяву жительки м. Почаїв, вул. Гайова, 18, гр. Козак С.І., яка просить затвердити технічну документацію із землеустрою щодо встановлення (відновлення) меж земельної ділянки в натурі (на місцевості) для будівництва та обслуговування житлового будинку, господарських будівель і споруд м. Почаїв, вул. Гайова, 18 та передати дану ділянку безоплатно у власність, керуючись ст. 12,79,107,118,120,121,125,126,186 Земельного кодексу України, ст. 26 Закону України "Про місцеве самоврядування в Україні", ст. 25 Закону України "Про землеустрій", ст. 21 Закону України "Про державний земельний кадастр", Закону України "Про державну реєстрацію речових прав на нерухоме майно та їх обтяжень", сесія Почаївської міської ради

В І Р І Ш И Л А :

1. Затвердити гр. Козак Софії Іванівні технічну документацію із землеустрою щодо встановлення (відновлення) меж земельної ділянки в натурі (на місцевості) площею 0,1000 га для будівництва та обслуговування житлового будинку, господарських будівель і споруд за кадастровим номером 6123410500:02:001:3590 у м. Почаїв, вул. Гайова, 18, землі житлової та громадської забудови в межах населеного пункту.
2. Передати гр. Козак Софії Іванівні безоплатно у власність земельну ділянку площею 0,1000 га для будівництва та обслуговування житлового будинку, господарських будівель і споруд в м. Почаїв, вул. Гайова, 18.
3. Зареєструвати речові права на земельну ділянку у встановленому законодавством порядку.
4. Контроль за виконанням даного рішення покласти на постійну депутатську комісію з питань містобудування, архітектури, земельних відносин та охорони навколишнього природного середовища.

Міський голова

В.С. Бойко

Капрічук О.М.





УКРАЇНА
ПОЧАЇВСЬКА МІСЬКА РАДА
СЬОМЕ СКЛИКАННЯ
ДВАДЦЯТА СЕСІЯ
РІШЕННЯ

Від « 28 » березня 2017 року

№ 776

Про надання дозволу на виготовлення технічної документації із землеустрою щодо встановлення (відновлення) меж земельної ділянки в натурі (на місцевості) для будівництва та обслуговування житлового будинку, господарських будівель і споруд в м. Почаїв, вул. Грушевського, 21 гр. Пташкіну О.Л.

Розглянувши заяву жителя м. Почаїв вул. Грушевського, 21 гр. Пташкіна О.Л., який просить надати дозвіл на виготовлення технічної документації із землеустрою щодо встановлення (відновлення) меж земельної ділянки в натурі (на місцевості) для будівництва та обслуговування житлового будинку, господарських будівель і споруд в м. Почаїв, вул. Грушевського, 21, керуючись ст. 12,79,107,118,120,121,125,126 Земельного кодексу України, ст. 26 Закону України «Про місцеве самоврядування в Україні», ст. 25 Закону України «Про землеустрій», Закону України «Про державний земельний кадастр», сесія Почаївської міської ради

В И Р І Ш И Л А :

1. Надати дозвіл гр. Пташкіну Олексію Лукичу на виготовлення технічної документації із землеустрою щодо встановлення (відновлення) меж земельної ділянки в натурі (на місцевості) площею 0,0700 га для будівництва та обслуговування житлового будинку, господарських будівель і споруд в м. Почаїв, вул. Грушевського, 21.
2. Термін дії даного рішення один рік з моменту його прийняття.
3. Контроль за виконанням даного рішення покласти на постійну депутатську комісію з питань містобудування, архітектури, земельних відносин та охорони навколишнього природного середовища.

Міський голова

Капрічук О.М.

В.С. Бойко





УКРАЇНА
ПОЧАЇВСЬКА МІСЬКА РАДА
СЬОМЕ СКЛИКАННЯ
ДВАДЦЯТА СЕСІЯ
РІШЕННЯ

Від « 28 » березня 2017 року

№ 777

Про надання дозволу на виготовлення технічної документації із землеустрою щодо встановлення (відновлення) меж земельної ділянки в натурі (на місцевості) для будівництва та обслуговування житлового будинку, господарських будівель і споруд в м. Почаїв, вул. Грушевського, 21 а гр. Купецькій В.О.

Розглянувши заяву жительки м. Почаїв вул. Грушевського, 21 а, гр. Купецької В.О., яка просить надати дозвіл на виготовлення технічної документації із землеустрою щодо встановлення (відновлення) меж земельної ділянки в натурі (на місцевості) для будівництва та обслуговування житлового будинку, господарських будівель і споруд в м. Почаїв, вул. Грушевського, 21а, керуючись ст. 12,79,107,118,120,121,125,126 Земельного кодексу України, ст. 26 Закону України «Про місцеве самоврядування в Україні», ст. 25 Закону України «Про землеустрій», Закону України «Про державний земельний кадастр», сесія Почаївської міської ради

В И Р І Ш И Л А :

1. Надати дозвіл гр. Купецькій Валентині Олексіївні на виготовлення технічної документації із землеустрою щодо встановлення (відновлення) меж земельної ділянки в натурі (на місцевості) площею 0,0600 га для будівництва та обслуговування житлового будинку, господарських будівель і споруд в м. Почаїв, вул. Грушевського, 21а.
2. Термін дії даного рішення один рік з моменту його прийняття.
3. Контроль за виконанням даного рішення покласти на постійну депутатську комісію з питань містобудування, архітектури, земельних відносин та охорони навколишнього природного середовища.

Міський голова

В.С. Бойко

Капрічук О.М. 



УКРАЇНА
ПОЧАЇВСЬКА МІСЬКА РАДА
СЬОМЕ СКЛИКАННЯ
ДВАДЦЯТА СЕСІЯ
РІШЕННЯ

Від «28» березня 2017 року

№ 778

**Про затвердження технічної документації
із землеустрою щодо встановлення
(відновлення) меж земельної ділянки в
натурі (на місцевості) для будівництва
та обслуговування житлового будинку,
господарських будівель і споруд
в м. Почаїв, вул. Березина, 68 а,
гр. Федчишин Н.М.**

Розглянувши заяву жительки м. Почаїв, вул. Березина, 76, гр. Федчишин Н.М., яка просить затвердити технічну документацію із землеустрою щодо встановлення (відновлення) меж земельної ділянки в натурі (на місцевості) для будівництва та обслуговування житлового будинку, господарських будівель і споруд м. Почаїв, вул. Березина, 68а та передати дану ділянку безоплатно у власність, керуючись ст. 12,79,107,118,120,121,125,126,186 Земельного кодексу України, ст. 26 Закону України "Про місцеве самоврядування в Україні", ст. 25 Закону України "Про землеустрій", ст. 21 Закону України "Про державний земельний кадастр", Закону України "Про державну реєстрацію речових прав на нерухоме майно та їх обтяжень", сесія Почаївської міської ради

ВИРІШИЛА:

1. Затвердити гр. Федчишин Нелі Мілентіївні технічну документацію із землеустрою щодо встановлення (відновлення) меж земельної ділянки в натурі (на місцевості) площею 0,0819 га для будівництва та обслуговування житлового будинку, господарських будівель і споруд за кадастровим номером 6123410500:02:001:3234 у м. Почаїв, вул. Березина, 68а, землі житлової та громадської забудови в межах населеного пункту.
2. Передати гр. Федчишин Нелі Мілентіївні безоплатно у власність земельну ділянку площею 0,0819 га для будівництва та обслуговування житлового будинку, господарських будівель і споруд в м. Почаїв, вул. Березина, 68а.
3. Зареєструвати речові права на земельну ділянку у встановленому законодавством порядку.
4. Контроль за виконанням даного рішення покласти на постійну депутатську комісію з питань містобудування, архітектури, земельних відносин та охорони навколишнього природного середовища.

Міський голова

В.С. Бойко

Капрічук О.М.





УКРАЇНА
ПОЧАЇВСЬКА МІСЬКА РАДА
СЬОМЕ СКЛИКАННЯ
ДВАДЦЯТА СЕСІЯ
РІШЕННЯ

Від « 28 » березня 2017 року

№ 779

**Про затвердження технічної документації
із землеустрою щодо встановлення
(відновлення) меж земельної ділянки в
натурі (на місцевості) для будівництва
та обслуговування житлового будинку,
господарських будівель і споруд
в м. Почаїв, вул. Верхня, 7, гр. Ковальській Г.С.**

Розглянувши заяву жительки с. Старий Почаїв, вул. Радивилівська, 80, гр. Ковальської Г.С., яка просить затвердити технічну документацію із землеустрою щодо встановлення (відновлення) меж земельної ділянки в натурі (на місцевості) для будівництва та обслуговування житлового будинку, господарських будівель і споруд м. Почаїв, вул. Верхня, 7 та передати дану ділянку безоплатно у власність, керуючись ст. 12,79,107,118,120,121,125,126,186 Земельного кодексу України, ст. 26 Закону України "Про місцеве самоврядування в Україні", ст. 25 Закону України "Про землеустрій", ст. 21 Закону України "Про державний земельний кадастр", Закону України "Про державну реєстрацію речових прав на нерухоме майно та їх обтяжень", сесія Почаївської міської ради

В И Р І Ш И Л А :

1. Затвердити гр. Ковальській Ганні Сергіївні технічну документацію із землеустрою щодо встановлення (відновлення) меж земельної ділянки в натурі (на місцевості) площею 0,1000 га для будівництва та обслуговування житлового будинку, господарських будівель і споруд за кадастровим номером 6123410500:02:001:3688 у м. Почаїв, вул. Верхня, 7, землі житлової та громадської забудови в межах населеного пункту.
2. Передати гр. Ковальській Ганні Сергіївні безоплатно у власність земельну ділянку площею 0,1000 га для будівництва та обслуговування житлового будинку, господарських будівель і споруд в м. Почаїв, вул. Верхня, 7.
3. Зареєструвати речові права на земельну ділянку у встановленому законодавством порядку.
4. Контроль за виконанням даного рішення покласти на постійну депутатську комісію з питань містобудування, архітектури, земельних відносин та охорони навколишнього природного середовища.

Міський голова

В.С. Бойко

Капрічук О.М.

*Для рішення зумислено виконано до реєстрації
малюнок голови за № 37 від 03.04.2017р.*



УКРАЇНА
ПОЧАЇВСЬКА МІСЬКА РАДА
СЬОМЕ СКЛИКАННЯ
ДВАДЦЯТА СЕСІЯ
РІШЕННЯ

Від « 28 » березня 2017 року

№ 780

Про надання дозволу на виготовлення технічної документації із землеустрою щодо встановлення (відновлення) меж земельної ділянки в натурі (на місцевості) для будівництва та обслуговування житлового будинку, господарських будівель і споруд в м. Почаїв, вул. Юридика, 14 гр. Цеберській Т.М.

Розглянувши заяву жительки м. Почаїв вул. Юридика, 14 гр. Цеберської Т.М., яка просить надати дозвіл на виготовлення технічної документації із землеустрою щодо встановлення (відновлення) меж земельної ділянки в натурі (на місцевості) для будівництва та обслуговування житлового будинку, господарських будівель і споруд в м. Почаїв, вул. Юридика, 14, керуючись ст. 12,79,107,118,120,121,125,126 Земельного кодексу України, ст. 26 Закону України «Про місцеве самоврядування в Україні», ст. 25 Закону України «Про землеустрій», Закону України «Про державний земельний кадастр», сесія Почаївської міської ради

В И Р І Ш И Л А :

1. Надати дозвіл гр. Цеберській Тетяні Миколаївні на виготовлення технічної документації із землеустрою щодо встановлення (відновлення) меж земельної ділянки в натурі (на місцевості) площею 0,1000 га для будівництва та обслуговування житлового будинку, господарських будівель і споруд в м. Почаїв, вул. Юридика, 14.
2. Термін дії даного рішення один рік з моменту його прийняття.
3. Контроль за виконанням даного рішення покласти на постійну депутатську комісію з питань містобудування, архітектури, земельних відносин та охорони навколишнього природного середовища.

Міський голова

Капрічук О.М.

В.С. Бойко



УКРАЇНА
ПОЧАЇВСЬКА МІСЬКА РАДА
СЬОМЕ СКЛИКАННЯ
ДВАДЦЯТА СЕСІЯ

Від « 28 » березня 2017 року

№ 781

Про надання дозволу на виготовлення проекту землеустрою щодо відведення земельної ділянки у власність для ведення особистого селянського господарства в м. Почаїв, вул. Липова, гр. Медвідь Б.М.

Розглянувши заяву жителя м. Почаїв вул. Липова, 58, гр. Медвідь Б.М., який просить надати дозвіл на виготовлення проекту землеустрою щодо відведення земельної ділянки у власність для ведення особистого селянського господарства в м. Почаїв, вул. Липова, керуючись ст. 12,79,107,118,120,121,125,126 Земельного кодексу України, ст. 26 Закону України “Про місцеве самоврядування в Україні”, ст. 25 Закону України “Про землеустрій”, ст. 21 Закону України “Про державний земельний кадастр”, сесія Почаївської міської ради

ВИРІШИЛА:

1. Земельну ділянку площею 0,24 га в м. Почаїв по вул. Липовій, надану для ведення підсобного господарства гр. Медвідь Г.І. зарахувати до земель не наданих у власність чи постійне користування, в т.ч. землі сільськогосподарського призначення.
2. Надати дозвіл гр. Медвідь Борису Марковичу на виготовлення проекту землеустрою щодо відведення земельної ділянки площею 0,1120 га у власність для ведення особистого селянського господарства в м. Почаїв, вул. Липова в межах населеного пункту, в тому числі ріллі, за рахунок земель не наданих у власність чи постійне користування.
3. Термін дії даного рішення рік з моменту його прийняття.
4. Контроль за виконанням даного рішення покласти на постійну депутатську комісію з питань містобудування, архітектури, земельних відносин та охорони навколишнього природного середовища.

Міський голова

Капрічук О.М.

В.С. Бойко



УКРАЇНА
ПОЧАЇВСЬКА МІСЬКА РАДА
СЬОМЕ СКЛИКАННЯ
ДВАДЦЯТА СЕСІЯ
РІШЕННЯ

Від « 28 » березня 2017 року

№ 782

Про надання дозволу на виготовлення проекту землеустрою щодо відведення земельної ділянки у власність для ведення особистого селянського господарства в м. Почаїв, вул. Липова, гр. Книш Р.М.

Розглянувши заяву жительки м. Тернопіль, вул. Л.Українки, 39/32 гр. Книш Р.М., яка просить надати дозвіл на виготовлення проекту землеустрою щодо відведення земельної ділянки у власність для ведення особистого селянського господарства в м. Почаїв, вул. Липова, керуючись ст. 12,79,107,118,120,121,125,126 Земельного кодексу України, ст. 26,33 Закону України "Про місцеве самоврядування в Україні", ст. 25 Закону України "Про землеустрій", ст. 21 Закону України "Про державний земельний кадастр", сесія Почаївської міської ради

В И Р І Ш И Л А :

1. Надати дозвіл гр. Книш Раїсі Марківні на виготовлення проекту землеустрою щодо відведення земельної ділянки площею 0,1004 га у власність для ведення особистого селянського господарства в м. Почаїв, вул. Липова в межах населеного пункту, в тому числі ріллі, за рахунок земель не наданих у власність чи постійне користування.
2. Термін дії даного рішення рік з моменту його прийняття.
3. Контроль за виконанням даного рішення покласти на постійну депутатську комісію з питань містобудування, архітектури, земельних відносин та охорони навколишнього природного середовища.

Міський голова

Капрічук О.М.

В.С. Бойко



УКРАЇНА
ПОЧАЇВСЬКА МІСЬКА РАДА
СЬОМЕ СКЛИКАННЯ
ДВАДЦЯТА СЕСІЯ
РІШЕННЯ

Від « 28 » березня 2017 року

№ 783

Про надання дозволу на виготовлення проекту землеустрою щодо відведення земельної ділянки у власність для ведення особистого селянського господарства в м. Почаїв, вул. Липова, гр. Книш Р.М.

Розглянувши заяву жительки м. Тернопіль, вул. Л.Українки, 39/32 гр. Книш Р.М., яка просить надати дозвіл на виготовлення проекту землеустрою щодо відведення земельної ділянки у власність для ведення особистого селянського господарства в м. Почаїв, вул. Липова, керуючись ст. 12,79,107,118,120,121,125,126 Земельного кодексу України, ст. 26,33 Закону України “Про місцеве самоврядування в Україні”, ст. 25 Закону України “Про землеустрій”, ст. 21 Закону України “Про державний земельний кадастр”, сесія Почаївської міської ради

В И Р І Ш И Л А :

1. Надати дозвіл гр. Книш Раїсі Марківні на виготовлення проекту землеустрою щодо відведення земельної ділянки площею 0,0112 га у власність для ведення особистого селянського господарства в м. Почаїв, вул. Липова в межах населеного пункту, в тому числі ріллі, за рахунок земель не наданих у власність чи постійне користування.
2. Термін дії даного рішення рік з моменту його прийняття.
3. Контроль за виконанням даного рішення покласти на постійну депутатську комісію з питань містобудування, архітектури, земельних відносин та охорони навколишнього природного середовища.

Міський голова

Капрічук О.М.

В.С. Бойко



УКРАЇНА
ПОЧАЇВСЬКА МІСЬКА РАДА
СЬОМЕ СКЛИКАННЯ
ДВАДЦЯТА СЕСІЯ
РІШЕННЯ

Від « 28 » березня 2017 року

№ 784

**Про затвердження детального
плану території
в м. Почаїв вул. Дружби
гр. Сітко Г.І.**

Розглянувши заяву жителя м. Вінниця вул. О. Пчілки, 13, гр. Сітко Г.І., який просить затвердити детальний план території по зміні цільового призначення земельної ділянки із ведення особистого селянського господарства по вул. Дружби в м. Почаїв під землі для будівництва та обслуговування житлового будинку, господарських будівель і споруд, керуючись Земельним кодексом України, Законами України "Про місцеве самоврядування в Україні", "Про регулювання містобудівної діяльності", Постановою Кабінету Міністрів України від 25.05.2011 року № 555 «Про затвердження Порядку проведення громадських слухань щодо врахування громадських інтересів під час розроблення проектів містобудівної документації на місцевому рівні», Наказу Мінрегіонбуду України від 16.11.2011 року № 290 «Про затвердження Порядку розроблення містобудівної документації, сесія Почаївської міської ради

ВИРІШИЛА :

1. Затвердити гр. Сітко Григорію Івановичу детальний план території власної земельної ділянки площею 0,1737 га за кадастровим номером: 6123410500:02:001:0177 в м. Почаїв, вул. Дружби, по зміні її цільового призначення із земель для ведення особистого селянського господарства під землі для будівництва та обслуговування житлового будинку, господарських будівель і споруд.
2. Передати гр. Сітко Григорію Івановичу безоплатно у власність земельну ділянку площею 0,1737 га для будівництва та обслуговування житлового будинку, господарських будівель і споруд в м. Почаїв, вул. Дружби.
3. Зареєструвати речові права на земельну ділянку у встановленому законодавством порядку.
4. Контроль за виконанням даного рішення покласти на постійну депутатську комісію з питань містобудування, архітектури, земельних відносин та охорони навколишнього природного середовища.

Міський Голова

Капрічук О.М.

В.С. Бойко





УКРАЇНА
ПОЧАЇВСЬКА МІСЬКА РАДА
СЬОМЕ СКЛИКАННЯ
ДВАДЦЯТА СЕСІЯ
РІШЕННЯ

Від «28» березня 2017 року

№ 785

Про затвердження детального плану території на будівництво житлового будинку по вул. Чайковського в м. Почаїв гр. Голуб Р.М.

Розглянувши заяву жителя м. Київ пр. Оболонський, 49 кв.24 гр. Голуба Р.М, який просить затвердити детальний план території на будівництво житлового будинку по вул. Чайковського в м. Почаїв, керуючись Земельним кодексом України, Законами України "Про місцеве самоврядування в Україні", "Про регулювання містобудівної діяльності", Постановою Кабінету Міністрів України від 25.05.2011 року № 555 «Про затвердження Порядку проведення громадських слухань щодо врахування громадських інтересів під час розроблення проектів містобудівної документації на місцевому рівні», Наказу Мінрегіонбуду України від 16.11.2011 року № 290 «Про затвердження Порядку розроблення містобудівної документації, сесія Почаївської міської ради

ВИРІШИЛА:

1. Затвердити гр. Голуб Роману Миколайовичу детальний план території на будівництво житлового будинку площею 0,0600 га за кадастровим номером: 6123410500:02:001:3532 в м. Почаїв, вул. Чайковського. землі житлової та громадської забудови в межах населеного пункту.
2. Передати гр. Голуб Роману Миколайовичу безоплатно у власність земельну ділянку площею 0,0600 га для будівництва та обслуговування житлового будинку, господарських будівель і споруд в м. Почаїв, по вул. Чайковського.
3. Зареєструвати речові права на земельну ділянку у встановленому законодавством порядку.
4. Контроль за виконанням даного рішення покласти на постійну депутатську комісію з питань містобудування, архітектури, земельних відносин та охорони навколишнього природного середовища.

Міський голова

Капрічук О.М.



В.С. Бойко



УКРАЇНА
ПОЧАЇВСЬКА МІСЬКА РАДА
СЬОМЕ СКЛИКАННЯ
ДВАДЦЯТА СЕСІЯ
РІШЕННЯ

Від «28» березня 2017 року

№ 786

Про затвердження технічної документації
із землеустрою щодо встановлення
(відновлення) меж земельної ділянки в
натурі (на місцевості) для будівництва
та обслуговування житлового будинку,
господарських будівель і споруд
в м. Почаїв, вул. Ярослава Мудрого, 70
гр. Камінському М.Г.

Розглянувши заяву жителя с.Білашів, вул. Осередок, 3, гр. Камінського М.Г., який просить затвердити технічну документацію із землеустрою щодо встановлення (відновлення) меж земельної ділянки в натурі (на місцевості) для будівництва та обслуговування житлового будинку, господарських будівель і споруд м. Почаїв, вул. Ярослава Мудрого, 70 та передати дану ділянку безоплатно у власність, керуючись ст. 12,79,107,118,120,121,125,126,186 Земельного кодексу України, ст. 26 Закону України "Про місцеве самоврядування в Україні", ст. 25 Закону України "Про землеустрій", ст. 21 Закону України "Про державний земельний кадастр", Закону України "Про державну реєстрацію речових прав на нерухоме майно та їх обтяжень", сесія Почаївської міської ради

В И Р І Ш И Л А :

1. Затвердити гр. Камінському Михайлу Георгійовичу технічну документацію із землеустрою щодо встановлення (відновлення) меж земельної ділянки в натурі (на місцевості) площею 0,1000 га для будівництва та обслуговування житлового будинку, господарських будівель і споруд за кадастровим номером 6123410500:02:001:3644 у м. Почаїв, вул. Ярослава Мудрого, 70, землі житлової та громадської забудови в межах населеного пункту.
2. Передати гр. Камінському Михайлу Георгійовичу безоплатно у власність земельну ділянку площею 0,1000 га для будівництва та обслуговування житлового будинку, господарських будівель і споруд в м. Почаїв, вул. Ярослава Мудрого, 70.
3. Зареєструвати речові права на земельну ділянку у встановленому законодавством порядку.
4. Контроль за виконанням даного рішення покласти на постійну депутатську комісію з питань містобудування, архітектури, земельних відносин та охорони навколишнього природного середовища.

Міський голова

В.С. Бойко

Олейнік М.Г.
*Для рішення зупинено виконання до розпорядження
міського голови за № 37 від 03.04.2017р.*



УКРАЇНА
ПОЧАЇВСЬКА МІСЬКА РАДА
СЬОМЕ СКЛИКАННЯ
ДВАДЦЯТА СЕСІЯ
РІШЕННЯ

Від « 28 » березня 2017 року

№ 787

**Про затвердження технічної документації
із землеустрою щодо встановлення
(відновлення) меж земельної ділянки в
натурі (на місцевості) для будівництва
та обслуговування житлового будинку,
господарських будівель і споруд
в м. Почаїв, вул. Квіткова, 19а, гр. Батюх Н.П.**

Розглянувши заяву жительки м. Почаїв, вул. Березина, 35, гр. Батюх Н.П., яка просить затвердити технічну документацію із землеустрою щодо встановлення (відновлення) меж земельної ділянки в натурі (на місцевості) для будівництва та обслуговування житлового будинку, господарських будівель і споруд м. Почаїв, вул. Квіткова, 19а, та передати дану ділянку безоплатно у власність, керуючись ст. 12,79,107,118,120,121,125,126,186 Земельного кодексу України, ст. 26 Закону України "Про місцеве самоврядування в Україні", ст. 25 Закону України "Про землеустрій", ст. 21 Закону України "Про державний земельний кадастр", Закону України "Про державну реєстрацію речових прав на нерухоме майно та їх обтяжень", сесія Почаївської міської ради

В И Р І Ш И Л А :

1. Затвердити гр. Батюх Наталії Петрівні технічну документацію із землеустрою щодо встановлення (відновлення) меж земельної ділянки в натурі (на місцевості) площею 0,0764 га для будівництва та обслуговування житлового будинку, господарських будівель і споруд за кадастровим номером 6123410500:02:001:3686 у м. Почаїв, вул. Квіткова, 19а, землі житлової та громадської забудови в межах населеного пункту.
2. Передати гр. Батюх Наталії Петрівні безоплатно у власність земельну ділянку площею 0,0764 га для будівництва та обслуговування житлового будинку, господарських будівель і споруд в м. Почаїв, вул. Квіткова, 19а.
3. Зареєструвати речові права на земельну ділянку у встановленому законодавством порядку.
4. Контроль за виконанням даного рішення покласти на постійну депутатську комісію з питань містобудування, архітектури, земельних відносин та охорони навколишнього природного середовища.

Міський голова

Капрічук О.М.

В.С. Бойко





УКРАЇНА
ПОЧАЇВСЬКА МІСЬКА РАДА
СЬОМЕ СКЛИКАННЯ
ДВАДЦЯТА СЕСІЯ
РІШЕННЯ

Від « 28 » березня 2017 року

№ 788

**Про затвердження технічної документації
із землеустрою щодо встановлення
(відновлення) меж земельної ділянки в
натурі (на місцевості) для будівництва
та обслуговування житлового будинку,
господарських будівель і споруд
в м. Почаїв, вул. Промислова, 21, гр. Шевчук М.Й.**

Розглянувши заяву жителя м. Почаїв, вул. Промислова, 21, гр. Шевчук М.Й., який просить затвердити технічну документацію із землеустрою щодо встановлення (відновлення) меж земельної ділянки в натурі (на місцевості) для будівництва та обслуговування житлового будинку, господарських будівель і споруд м. Почаїв, вул. Промислова, 21 та передати дану ділянку безоплатно у власність, керуючись ст. 12,79,107,118,120,121,125,126,186 Земельного кодексу України, ст. 26 Закону України "Про місцеве самоврядування в Україні", ст. 25 Закону України "Про землеустрій", ст. 21 Закону України "Про державний земельний кадастр", Закону України "Про державну реєстрацію речових прав на нерухоме майно та їх обтяжень", сесія Почаївської міської ради

В И Р І Ш И Л А :

1. Затвердити гр. Шевчуку Миколі Йосиповичу технічну документацію із землеустрою щодо встановлення (відновлення) меж земельної ділянки в натурі (на місцевості) площею 0,0738 га для будівництва та обслуговування житлового будинку, господарських будівель і споруд за кадастровим номером 6123410500:02:001:3577 у м. Почаїв, вул. Промислова, 21, землі житлової та громадської забудови в межах населеного пункту.
2. Передати гр. Шевчуку Миколі Йосиповичу безоплатно у власність земельну ділянку площею 0,0738 га для будівництва та обслуговування житлового будинку, господарських будівель і споруд в м. Почаїв вул. Промислова, 21.
3. Зареєструвати речові права на земельну ділянку у встановленому законодавством порядку.
4. Контроль за виконанням даного рішення покласти на постійну депутатську комісію з питань містобудування, архітектури, земельних відносин та охорони навколишнього природного середовища.

Міський голова

В.С. Бойко

Капрічук О.М.

*Для рішення ухвалення виконання до реєстрації
міською головою за №37 від 03.04.2017р.*



УКРАЇНА
ПОЧАЇВСЬКА МІСЬКА РАДА
СЬОМЕ СКЛИКАННЯ
ДВАДЦЯТА СЕСІЯ
РІШЕННЯ

Від « 28 » березня 2017 року

№ 789

Про надання дозволу на виготовлення технічної документації із землеустрою щодо встановлення (відновлення) меж земельної ділянки в натурі (на місцевості) для будівництва та обслуговування житлового будинку, господарських будівель і споруд в м. Почаїв, вул. Фабрична, 35, гр. Галаган Г.І.

Розглянувши заяву жительки м. Почаїв, вул. Фабрична, 35, гр. Галаган Г.І., яка просить надати дозвіл на виготовлення технічної документації із землеустрою щодо встановлення (відновлення) меж земельної ділянки в натурі (на місцевості) для будівництва та обслуговування житлового будинку, господарських будівель і споруд в м. Почаїв, вул. Фабрична, 35, керуючись ст. 12,79,107,118,120,121,125,126 Земельного кодексу України, ст. 26 Закону України «Про місцеве самоврядування в Україні», ст. 25 Закону України «Про землеустрій», Закону України «Про державний земельний кадастр», сесія Почаївської міської ради

В И Р І Ш И Л А :

1. Надати дозвіл гр. Галаган Галині Іванівні на виготовлення технічної документації із землеустрою щодо встановлення (відновлення) меж земельної ділянки в натурі (на місцевості) в розмірі 0,0765 га для будівництва та обслуговування житлового будинку, господарських будівель і споруд в м. Почаїв, вул. Фабрична, 35.
2. Термін дії даного рішення один рік з моменту його прийняття.
3. Контроль за виконанням даного рішення покласти на постійну депутатську комісію з питань містобудування, архітектури, земельних відносин та охорони навколишнього природного середовища.

Міський голова

Капрічук О.М.



В.С. Бойко



УКРАЇНА
ПОЧАЇВСЬКА МІСЬКА РАДА
СЬОМЕ СКЛИКАННЯ
ДВАДЦЯТА СЕСІЯ
РІШЕННЯ

Від « 28 » березня 2017 року

№ 790

Про затвердження технічної документації із землеустрою щодо встановлення (відновлення) меж земельної ділянки в натурі (на місцевості) для будівництва та обслуговування житлового будинку, господарських будівель і споруд в м. Почаїв, вул. Грушевського, 6 гр. Бережному Г.А.

Розглянувши заяву жителя м. Почаїв, вул. Грушевського, 6, гр. Бережного Г.А., який просить затвердити технічну документацію із землеустрою щодо встановлення (відновлення) меж земельної ділянки в натурі (на місцевості) для будівництва та обслуговування житлового будинку, господарських будівель і споруд м. Почаїв, вул. Грушевського, 6 та передати дану ділянку безоплатно у власність, керуючись ст. 12,79,107,118,120,121,125,126,186 Земельного кодексу України, ст. 26 Закону України "Про місцеве самоврядування в Україні", ст. 25 Закону України "Про землеустрій", ст. 21 Закону України "Про державний земельний кадастр", Закону України "Про державну реєстрацію речових прав на нерухоме майно та їх обтяжень", сесія Почаївської міської ради

В И Р І Ш И Л А :

1. Затвердити гр. Бережному Григорію Артемовичу технічну документацію із землеустрою щодо встановлення (відновлення) меж земельної ділянки в натурі (на місцевості) площею 0,1000 га для будівництва та обслуговування житлового будинку, господарських будівель і споруд за кадастровим номером 6123410500:02:001:3650 у м. Почаїв, вул. Грушевського, 6, землі житлової та громадської забудови в межах населеного пункту.
2. Передати гр. Бережному Григорію Артемовичу безоплатно у власність земельну ділянку площею 0,1000 га для будівництва та обслуговування житлового будинку, господарських будівель і споруд в м. Почаїв, вул. Грушевського, 6.
3. Зареєструвати речові права на земельну ділянку у встановленому законодавством порядку.
4. Контроль за виконанням даного рішення покласти на постійну депутатську комісію з питань містобудування, архітектури, земельних відносин та охорони навколишнього природного середовища.

Міський голова

Капрічук О.М.



В.С. Бойко