



УКРАЇНА
ПОЧАЇВСЬКА МІСЬКА РАДА
СЬОМЕ СКЛИКАННЯ
ДВАДЦЯТЬ ТРЕТЯ СЕСІЯ
РІШЕННЯ

від «30» червня 2017 року

№ 852

Про надання дозволу Почаївській Духовній семінарії Тернопільської єпархії Української Православної Церкви на розроблення детального плану території земельної ділянки за адресою м. Почаїв вул. Шевченка, 15

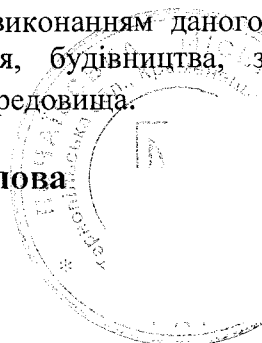
Враховуючи лист Почаївської Духовної семінарії Тернопільської єпархії Української Православної Церкви в м. Почаїв вул. Воз'єднання, 11, керуючись ст.8,19 п. 3 ст.10,24 Закону України «Про регулювання містобудівної діяльності», ст.26 Закону України «Про місцеве самоврядування в Україні», Почаївська міська рада

ВИРІШИЛА:

1. Надати дозвіл Почаївській Духовній семінарії Тернопільської єпархії Української Православної Церкви на розроблення детального плану території земельної ділянки площею 0,3429 га за адресою м. Почаїв вул. Шевченка,15 за кадастровим номером 6123410500:02:001:0268 для обслуговування нежитлових приміщень та реконструкцію їх під адміністративно – побутові приміщення із зміною цільового призначення земельної ділянки із земель для будівництва та обслуговування будівель торгівлі в землі для будівництва та обслуговування будівель громадських та релігійних організацій.
2. Визначити :
 - замовником розроблення детального плану території Почаївську міську раду;
 - відповідальними за розроблення та фінансування детального плану території – Почаївську Духовну семінарію Тернопільської єпархії Української Православної Церкви.
3. Відповідальним за розроблення та фінансування детального плану території, за погодженням з замовником:
 - визначити проектну організацію – розробника детального плану території з укладенням відповідної угоди;
 - скласти з розробником детального плану території завдання на його розроблення;
 - забезпечити розроблення містобудівної документації;
4. Контроль за виконанням даного рішення покласти на постійну комісію з питань містобудування, будівництва, земельних відносин та охорони навколишнього природного середовища.

Міський голова

В.С. Бойко





УКРАЇНА
ПОЧАЇВСЬКА МІСЬКА РАДА
СЬОМЕ СКЛИКАННЯ
ДВАДЦЯТЬ ТРЕТЯ СЕСІЯ
РІШЕННЯ

Від « 30 » червня 2017 року

№ 853

Про перенесення затвердження проекту землеустрою щодо відведення в постійне користування земельної ділянки Почаївській Свято-Успенській Лаврі для обслуговування братського корпусу № 16 в м. Почаїв, вул. Возз'єднання, 8.

Розглянувши усне звернення депутатів Тернопільської обласної ради щодо надання земельної ділянки Почаївській Свято-Успенській Лаврі на умовах оренди, керуючись ст. 12,79,93,107,118,120,121,125,126,186 Земельним кодексом України, ст. 26 Закону України "Про місцеве самоврядування в Україні", ст. 25 Закону України "Про землеустрій", ст. 21 Закону України "Про державний земельний кадастр", сесія Почаївської міської ради

ВИРІШИЛА:

1. Перенести затвердження проекту землеустрою щодо відведення в постійне користування земельної ділянки площею 0,3269 га для обслуговування братського корпусу № 16 в м. Почаїв, вул. Возз'єднання, 8 за кадастровим номером 6123410500:02:001:1807 землі житлової та громадської забудови на наступну сесію Почаївської міської ради з метою додаткового та детального вивчення пропозиції, яка поступила на засіданні сесії, щодо надання земельної ділянки Почаївській Свято-Успенській Лаврі на умовах оренди.
2. Контроль за виконанням даного рішення покласти на постійну депутатську комісію з питань містобудування, архітектури, земельних відносин та охорони навколишнього природного середовища.

Міський голова



В.С. Бойко



УКРАЇНА
ПОЧАЇВСЬКА МІСЬКА РАДА
СЬОМЕ СКЛИКАННЯ
ДВАДЦЯТЬ ТРЕТЯ СЕСІЯ
РІШЕННЯ

Від « 30 » червня 2017 року

№ 854

Про перенесення затвердження проекту землеустрою щодо відведення в постійне користування земельної ділянки Почаївській Свято-Успенській Лаврі для обслуговування братського корпусу № 17 в м. Почаїв, вул. Возз'єднання, 8.

Розглянувши усне звернення депутатів Тернопільської обласної ради щодо надання земельної ділянки Почаївській Свято-Успенській Лаврі на умовах оренди, керуючись ст. 12,79,93,107,118,120,121,125,126,186 Земельним кодексом України, ст. 26 Закону України "Про місцеве самоврядування в Україні", ст. 25 Закону України "Про землеустрій", ст. 21 Закону України "Про державний земельний кадастр", сесія Почаївської міської ради

В И Р І Ш И Л А :

1. Перенести затвердження проекту землеустрою щодо відведення в постійне користування земельної ділянки площею 0,2973 га для обслуговування братського корпусу № 17 в м. Почаїв, вул. Возз'єднання, 8 за кадастровим номером 6123410500:02:001:1808 землі житлової та громадської забудови на наступну сесію Почаївської міської ради з метою додаткового та детального вивчення пропозиції, яка поступила на засіданні сесії, щодо надання земельної ділянки Почаївській Свято-Успенській Лаврі на умовах оренди.
2. Контроль за виконанням даного рішення покласти на постійну депутатську комісію з питань містобудування, архітектури, земельних відносин та охорони навколишнього природного середовища.

Міський голова



В.С. Бойко



УКРАЇНА
ПОЧАЇВСЬКА МІСЬКА РАДА
СЬОМЕ СКЛИКАННЯ
ДВАДЦЯТЬ ТРЕТЯ СЕСІЯ
РІШЕННЯ

Від « 30 » червня 2017 року

№ 855

Про надання дозволу на виготовлення технічної документації із землеустрою щодо встановлення (відновлення) меж земельної ділянки в натурі (на місцевості) для будівництва та обслуговування житлового будинку, господарських будівель і споруд в м. Почаїв, вул. Вишнева, 32 гр. Антошук Т.П.

Розглянувши заяву жительки м. Почаїв вул. Вишнева, 32, гр. Антошук Т.П., яка просить надати дозвіл на виготовлення технічної документації із землеустрою щодо встановлення (відновлення) меж земельної ділянки в натурі (на місцевості) для будівництва та обслуговування житлового будинку, господарських будівель і споруд в м. Почаїв, вул. Вишнева, 32, керуючись ст. 12,79,107,118,120,121,125,126 Земельного кодексу України, ст. 26 Закону України «Про місцеве самоврядування в Україні», ст. 25 Закону України «Про землеустрій», Закону України «Про державний земельний кадастр», сесія Почаївської міської ради

В И Р І Ш И Л А :

1. Надати дозвіл гр. Антошук Тетяні Пилипівні на виготовлення технічної документації із землеустрою щодо встановлення (відновлення) меж земельної ділянки в натурі (на місцевості) площею 0,1000 га для будівництва та обслуговування житлового будинку, господарських будівель і споруд в м. Почаїв, вул. Вишнева, 32.
2. Термін дії даного рішення один рік з моменту його прийняття.
3. Контроль за виконанням даного рішення покласти на постійну депутатську комісію з питань містобудування, архітектури, земельних відносин та охорони навколишнього природного середовища.

Міський голова

В.С. Бойко





УКРАЇНА
ПОЧАЇВСЬКА МІСЬКА РАДА
СЬОМЕ СКЛИКАННЯ
ДВАДЦЯТЬ ТРЕТЯ СЕСІЯ
РІШЕННЯ

Від « 30 » червня 2017 року

№ 856

Про надання дозволу на виготовлення проекту землеустрою щодо відведення земельної ділянки у власність для ведення особистого селянського господарства в м. Почаїв вул. Вишнева, гр. Антошук Т.П.

Розглянувши заяву жительки м. Почаїв вул. Вишнева, 32, гр. Антошук Т.П., яка просить надати дозвіл на виготовлення проекту землеустрою щодо відведення у власність земельної ділянки для ведення особистого селянського господарства в м. Почаїв вул. Вишнева, керуючись ст.12,79,107,118,120,121,125,126 Земельного кодексу України, ст. 26 Закону України "Про місцеве самоврядування в Україні", ст.25 Закону України "Про землеустрій", сесія Почаївської міської ради

В И Р І Ш И Л А :

1. Надати дозвіл гр. Антошук Тетяні Пилипівні на виготовлення проекту землеустрою щодо відведення у власність земельної ділянки площею 0,0900 га в м. Почаїв вул. Вишнева для ведення особистого селянського господарства за рахунок земель попереднього землекористувача померлого чоловіка Антошук Василя Мефодійовича, які були надані йому в користування для ведення особистого селянського господарства в м. Почаїв вул. Вишнева, в межах населеного пункту, в тому числі ріллі.
2. Термін дії даного рішення один рік з моменту його прийняття.
3. Контроль за виконанням даного рішення покласти на постійну депутатську комісію з питань містобудування, архітектури, земельних відносин та охорони навколишнього природного середовища.

Міський голова

В.С. Бойко



УКРАЇНА
ПОЧАЇВСЬКА МІСЬКА РАДА
СЬОМЕ СКЛИКАННЯ
ДВАДЦЯТЬ ТРЕТЯ СЕСІЯ
РІШЕННЯ

Від « 30 » червня 2017 року

№ 857

**Про надання дозволу на виготовлення
технічної документації із землеустрою
щодо встановлення (відновлення) меж
земельної ділянки в натурі (на місцевості)
для будівництва та обслуговування житлового
будинку, господарських будівель і споруд
в м. Почаїв, вул. Волинська, 72
гр. Нікітюк З.В.**

Розглянувши заяву жительки м. Почаїв вул. Волинська, 72, гр. Нікітюк З.В., яка просить надати дозвіл на виготовлення технічної документації із землеустрою щодо встановлення (відновлення) меж земельної ділянки в натурі (на місцевості) для будівництва та обслуговування житлового будинку, господарських будівель і споруд в м. Почаїв, вул. Волинська, 72, керуючись ст. 12,79,107,118,120,121,125,126 Земельного кодексу України, ст. 26 Закону України «Про місцеве самоврядування в Україні», ст. 25 Закону України «Про землеустрій», Закону України «Про державний земельний кадастр», сесія Почаївської міської ради

В І Р І Ш И Л А :

1. Надати дозвіл гр. Нікітюк Зіні Василівні на виготовлення технічної документації із землеустрою щодо встановлення (відновлення) меж земельної ділянки в натурі (на місцевості) площею 0,1000 га для будівництва та обслуговування житлового будинку, господарських будівель і споруд в м. Почаїв, вул. Волинська, 72.
2. Термін дії даного рішення один рік з моменту його прийняття.
3. Контроль за виконанням даного рішення покласти на постійну депутатську комісію з питань містобудування, архітектури, земельних відносин та охорони навколишнього природного середовища.

Міський голова

В.С. Бойко



УКРАЇНА
ПОЧАЇВСЬКА МІСЬКА РАДА
СЬОМЕ СКЛИКАННЯ
ДВАДЦЯТЬ ТРЕТЯ СЕСІЯ
РІШЕННЯ

Від « 30 » червня 2017 року

№ 858

Про надання дозволу на виготовлення технічної документації із землеустрою щодо встановлення (відновлення) меж земельної ділянки в натурі (на місцевості) для будівництва та обслуговування житлового будинку, господарських будівель і споруд в м. Почаїв, вул. Плетянка, 28 гр. Пастух Н.В.

Розглянувши заяву жительки м. Почаїв вул. Сонячна, 36 гр. Пастух Н.В., яка просить надати дозвіл на виготовлення технічної документації із землеустрою щодо встановлення (відновлення) меж земельної ділянки в натурі (на місцевості) для будівництва та обслуговування житлового будинку, господарських будівель і споруд в м. Почаїв, вул. Плетянка, 28, керуючись ст. 12,79,107,118,120,121,125,126 Земельного кодексу України, ст. 26 Закону України «Про місцеве самоврядування в Україні», ст. 25 Закону України «Про землеустрій», Закону України «Про державний земельний кадастр», сесія Почаївської міської ради

В И Р І Ш И Л А :

1. Надати дозвіл гр. Пастух Наталії Віталіївні на виготовлення технічної документації із землеустрою щодо встановлення (відновлення) меж земельної ділянки в натурі (на місцевості) площею 0,1000 га для будівництва та обслуговування житлового будинку, господарських будівель і споруд в м. Почаїв, вул. Плетянка, 28.
2. Термін дії даного рішення один рік з моменту його прийняття.
3. Контроль за виконанням даного рішення покласти на постійну депутатську комісію з питань містобудування, архітектури, земельних відносин та охорони навколишнього природного середовища.

Міський голова

В.С. Бойко



УКРАЇНА
ПОЧАЇВСЬКА МІСЬКА РАДА
СЬОМЕ СКЛИКАННЯ
ДВАДЦЯТЬ ТРЕТЯ СЕСІЯ
РІШЕННЯ

Від « 30 » червня 2017 року

№ 859

Про надання дозволу на виготовлення технічної документації із землеустрою щодо встановлення (відновлення) меж земельної ділянки в натурі (на місцевості) для будівництва та обслуговування житлового будинку, господарських будівель і споруд в м. Почаїв, вул. Сонячна, 36 гр. Білецькій Т.М.

Розглянувши заяву жительки м. Почаїв вул. Сонячна, 36 гр. Білецької Т.М., яка просить надати дозвіл на виготовлення технічної документації із землеустрою щодо встановлення (відновлення) меж земельної ділянки в натурі (на місцевості) для будівництва та обслуговування житлового будинку, господарських будівель і споруд в м. Почаїв, вул. Сонячна, 36, керуючись ст. 12,79,107,118,120,121,125,126 Земельного кодексу України, ст. 26 Закону України «Про місцеве самоврядування в Україні», ст. 25 Закону України «Про землеустрій», Закону України «Про державний земельний кадастр», сесія Почаївської міської ради

В І Р І Ш И Л А :

1. Надати дозвіл гр. Білецькій Тетяні Михайлівні на виготовлення технічної документації із землеустрою щодо встановлення (відновлення) меж земельної ділянки в натурі (на місцевості) площею 0,1000 га для будівництва та обслуговування житлового будинку, господарських будівель і споруд в м. Почаїв, вул. Сонячна, 36.
2. Термін дії даного рішення один рік з моменту його прийняття.
3. Контроль за виконанням даного рішення покласти на постійну депутатську комісію з питань містобудування, архітектури, земельних відносин та охорони навколишнього природного середовища.

Міський голова

В.С. Бойко



УКРАЇНА
ПОЧАЇВСЬКА МІСЬКА РАДА
СЬОМЕ СКЛИКАННЯ
ДВАДЦЯТЬ ТРЕТЯ СЕСІЯ
РІШЕННЯ

Від « 30 » червня 2017 року

№ 860

Про надання дозволу на виготовлення технічної документації із землеустрою щодо встановлення (відновлення) меж земельної ділянки в натурі (на місцевості) для будівництва та обслуговування житлового будинку, господарських будівель і споруд в м. Почаїв, вул. Шевченка, 12а гр. Смітюх А.П.

Розглянувши заяву жительки м. Почаїв вул. Шевченка, 12а гр. Смітюх А.П., яка просить надати дозвіл на виготовлення технічної документації із землеустрою щодо встановлення (відновлення) меж земельної ділянки в натурі (на місцевості) для будівництва та обслуговування житлового будинку, господарських будівель і споруд в м. Почаїв, вул. Шевченка, 12а, керуючись ст. 12,79,107,118,120,121,125,126 Земельного кодексу України, ст. 26 Закону України «Про місцеве самоврядування в Україні», ст. 25 Закону України «Про землеустрій», Закону України «Про державний земельний кадастр», сесія Почаївської міської ради

В И Р І Ш И Л А :

1. Надати дозвіл гр. Смітюх Антоніні Парфеніївні на виготовлення технічної документації із землеустрою щодо встановлення (відновлення) меж земельної ділянки в натурі (на місцевості) площею 0,0692 га для будівництва та обслуговування житлового будинку, господарських будівель і споруд в м. Почаїв, вул. Шевченка, 12 а.
2. Термін дії даного рішення один рік з моменту його прийняття.
3. Контроль за виконанням даного рішення покласти на постійну депутатську комісію з питань містобудування, архітектури, земельних відносин та охорони навколишнього природного середовища.

Міський голова

В.С. Бойко



УКРАЇНА
ПОЧАЇВСЬКА МІСЬКА РАДА
СЬОМЕ СКЛИКАННЯ
ДВАДЦЯТЬ ТРЕТЯ СЕСІЯ
РІШЕННЯ

Від « 30 » червня 2017 року

№ 861

Про надання дозволу на виготовлення технічної документації із землеустрою щодо встановлення (відновлення) меж земельної ділянки в натурі (на місцевості) для будівництва та обслуговування житлового будинку, господарських будівель і споруд в м. Почаїв, вул. М. Вовчка, 13 гр. Королук С.М.

Розглянувши заяву жительки м. Почаїв вул. М. Вовчка, 13 гр. Королук С.М., яка просить надати дозвіл на виготовлення технічної документації із землеустрою щодо встановлення (відновлення) меж земельної ділянки в натурі (на місцевості) для будівництва та обслуговування житлового будинку, господарських будівель і споруд в м. Почаїв, вул. М. Вовчка, 13, керуючись ст. 12,79,107,118,120,121,125,126 Земельного кодексу України, ст. 26 Закону України «Про місцеве самоврядування в Україні», ст. 25 Закону України «Про землеустрій», Закону України «Про державний земельний кадастр», сесія Почаївської міської ради

В И Р І Ш И Л А :

1. Надати дозвіл гр. Королук Світлані Миколаївні на виготовлення технічної документації із землеустрою щодо встановлення (відновлення) меж земельної ділянки в натурі (на місцевості) площею 0,0600 га для будівництва та обслуговування житлового будинку, господарських будівель і споруд в м. Почаїв, вул. М.Вовчка,13.
2. Термін дії даного рішення один рік з моменту його прийняття.
3. Контроль за виконанням даного рішення покласти на постійну депутатську комісію з питань містобудування, архітектури, земельних відносин та охорони навколишнього природного середовища.

Міський голова

В.С. Бойко



УКРАЇНА
ПОЧАЇВСЬКА МІСЬКА РАДА
СЬОМЕ СКЛИКАННЯ
ДВАДЦЯТЬ ТРЕТЯ СЕСІЯ
РІШЕННЯ

Від « 30 » червня 2017 року

№ 862

Про надання дозволу на виготовлення технічної документації із землеустрою щодо встановлення (відновлення) меж земельної ділянки в натурі (на місцевості) для будівництва та обслуговування житлового будинку, господарських будівель і споруд в м. Почаїв, вул. Гайова, 20 гр. Козак Г.А.

Розглянувши заяву жителя м. Почаїв вул. Гайова, 20, гр. Козак Г.А., який просить надати дозвіл на виготовлення технічної документації із землеустрою щодо встановлення (відновлення) меж земельної ділянки в натурі (на місцевості) для будівництва та обслуговування житлового будинку, господарських будівель і споруд в м. Почаїв, вул. Гайова, 20, керуючись ст. 12,79,107,118,120,121,125,126 Земельного кодексу України, ст. 26 Закону України «Про місцеве самоврядування в Україні», ст. 25 Закону України «Про землеустрій», Закону України «Про державний земельний кадастр», сесія Почаївської міської ради

В И Р І Ш И Л А :

1. Надати дозвіл гр. Козак Григорію Андрійовичу на виготовлення технічної документації із землеустрою щодо встановлення (відновлення) меж земельної ділянки в натурі (на місцевості) площею 0,0700 га для будівництва та обслуговування житлового будинку, господарських будівель і споруд в м. Почаїв, вул. Гайова, 20
2. Термін дії даного рішення один рік з моменту його прийняття.
3. Контроль за виконанням даного рішення покласти на постійну депутатську комісію з питань містобудування, архітектури, земельних відносин та охорони навколишнього природного середовища.

Міський голова

В.С. Бойко



УКРАЇНА
ПОЧАЇВСЬКА МІСЬКА РАДА
СЬОМЕ СКЛИКАННЯ
ДВАДЦЯТЬ ТРЕТЯ СЕСІЯ
РІШЕННЯ

Від « 30 » червня 2017 року

№ 863

Про надання дозволу на виготовлення технічної документації із землеустрою щодо встановлення (відновлення) меж земельної ділянки в натурі (на місцевості) для будівництва та обслуговування житлового будинку, господарських будівель і споруд в с. Затишшя вул. Зелена, 46 гр. Струкало В.І.

Розглянувши заяву жительки м. Почаїв вул. Зелена, 46 гр. Струкало В.І., яка просить надати дозвіл на виготовлення технічної документації із землеустрою щодо встановлення (відновлення) меж земельної ділянки в натурі (на місцевості) для будівництва та обслуговування житлового будинку, господарських будівель і споруд в с. Затишшя, вул. Зелена, 46 керуючись ст. 12,79,107,118,120,121,125,126 Земельного кодексу України, ст. 26 Закону України «Про місцеве самоврядування в Україні», ст. 25 Закону України «Про землеустрій», Закону України «Про державний земельний кадастр», сесія Почаївської міської ради

В И Р І Ш И Л А :

1. Надати дозвіл гр. Струкало Валентині Іполітівні на виготовлення технічної документації із землеустрою щодо встановлення (відновлення) меж земельної ділянки в натурі (на місцевості) площею 0,1000 га для будівництва та обслуговування житлового будинку, господарських будівель і споруд в с. Затишшя, вул. Зелена, 46.
2. Термін дії даного рішення один рік з моменту його прийняття.
3. Контроль за виконанням даного рішення покласти на постійну депутатську комісію з питань містобудування, архітектури, земельних відносин та охорони навколишнього природного середовища.

Міський голова

В.С. Бойко



УКРАЇНА
ПОЧАЇВСЬКА МІСЬКА РАДА
СЬОМЕ СКЛИКАННЯ
ДВАДЦЯТЬ ТРЕТЯ СЕСІЯ
РІШЕННЯ

Від « 30 » червня 2017 року

№ 864

Про надання дозволу на виготовлення технічної документації із землеустрою щодо встановлення (відновлення) меж земельної ділянки в натурі (на місцевості) для будівництва та обслуговування житлового будинку, господарських будівель і споруд в м. Почаїв, вул. Квіткова, 5 гр. Онишків С.М.

Розглянувши заяву жительки м. Почаїв вул. Квіткова, 5 гр. Онишків С.М., яка просить надати дозвіл на виготовлення технічної документації із землеустрою щодо встановлення (відновлення) меж земельної ділянки в натурі (на місцевості) для будівництва та обслуговування житлового будинку, господарських будівель і споруд в м. Почаїв, вул. Квіткова, 5, керуючись ст. 12,79,107,118,120,121,125,126 Земельного кодексу України, ст. 26 Закону України «Про місцеве самоврядування в Україні», ст. 25 Закону України «Про землеустрій», Закону України «Про державний земельний кадастр», сесія Почаївської міської ради

В И Р І Ш И Л А :

1. Надати дозвіл гр. Онишків Світлані Миронівні на виготовлення технічної документації із землеустрою щодо встановлення (відновлення) меж земельної ділянки в натурі (на місцевості) площею 0,1000 га для будівництва та обслуговування житлового будинку, господарських будівель і споруд в м. Почаїв, вул. Квіткова, 5.
2. Термін дії даного рішення один рік з моменту його прийняття.
3. Контроль за виконанням даного рішення покласти на постійну депутатську комісію з питань містобудування, архітектури, земельних відносин та охорони навколишнього природного середовища.

Міський голова

В.С. Бойко



УКРАЇНА
ПОЧАЇВСЬКА МІСЬКА РАДА
СЬОМЕ СКЛИКАННЯ
ДВАДЦЯТЬ ТРЕТЯ СЕСІЯ
РІШЕННЯ

Від « 30 » червня 2017 року

№ 865

**Про надання дозволу на розроблення
детального плану забудови території
щодо зміни цільового призначення
власної земельної ділянки для ведення
особистого селянського господарства
в землі для будівництва та обслуговування
житлового будинку, господарських будівель
і споруд в м. Почаїв вул. Галицька
гр. Гаврилюк І.П.**

Розглянувши заяву жительки м. Почаїв, вул. Галицька, 20, гр. Гаврилюк І.П., яка просить надати дозвіл на розроблення детального плану забудови території щодо зміни цільового призначення власної земельної ділянки для ведення особистого селянського господарства в землі для будівництва та обслуговування житлового будинку, господарських будівель і споруд в м. Почаїв, вул. Галицька, керуючись Земельним кодексом України, Законами України "Про місцеве самоврядування в Україні", "Про регулювання містобудівної діяльності", Постановою Кабінету Міністрів України від 25.05.2011 року № 555 «Про затвердження Порядку проведення громадських слухань щодо врахування громадських інтересів під час розроблення проектів містобудівної документації на місцевому рівні», Наказу Мінрегіонбуду України від 16.11.2011 року № 290 «Про затвердження Порядку розроблення містобудівної документації, сесія Почаївської міської ради

В И Р І Ш И Л А :

1. Надати дозвіл гр. Гаврилюк Ірині Петрівні на розроблення детального плану забудови території земельної ділянки площею 0,1013 га за кадастровим номером 6123410500:02:001:3501 щодо зміни цільового призначення власної земельної ділянки для ведення особистого селянського господарства в землі для будівництва та обслуговування житлового будинку, господарських будівель і споруд в м. Почаїв, вул. Галицька.
2. Замовником розроблення документації, вказаної в п.1 визначити Почаївську міську раду.
3. Фінансування робіт з планування території здійснюється за рахунок коштів власника земельної ділянки.
4. Контроль за виконанням даного рішення покласти на постійну комісію з питань містобудування, будівництва, земельних відносин та охорони навколишнього природного середовища.

Міський голова

В.С. Бойко



УКРАЇНА
ПОЧАЇВСЬКА МІСЬКА РАДА
СЬОМЕ СКЛИКАННЯ
ДВАДЦЯТЬ ТРЕТЯ СЕСІЯ
РІШЕННЯ

Від « 30 » червня 2017 року

№ 866

Про надання дозволу на виготовлення технічної документації із землеустрою щодо встановлення (відновлення) меж земельної ділянки в натурі (на місцевості) для будівництва та обслуговування житлового будинку, господарських будівель і споруд в м. Почаїв, вул. Сагайдачного, 2а гр. Голуб С.М.

Розглянувши заяву жителя м. Почаїв, вул. Сагайдачного, 2а гр. Голуб С.М., який просить надати дозвіл на виготовлення технічної документації із землеустрою щодо встановлення (відновлення) меж земельної ділянки в натурі (на місцевості) для будівництва та обслуговування житлового будинку, господарських будівель і споруд в м. Почаїв, вул. Сагайдачного, 2а, керуючись ст. 12,79,107,118,120,121,125,126 Земельного кодексу України, ст. 26 Закону України «Про місцеве самоврядування в Україні», ст. 25 Закону України «Про землеустрій», Закону України «Про державний земельний кадастр», сесія Почаївської міської ради

ВИРІШИЛА:

1. Надати дозвіл гр. Голуб Сергію Михайловичу на виготовлення технічної документації із землеустрою щодо встановлення (відновлення) меж земельної ділянки в натурі (на місцевості) площею 0,0807 га для будівництва та обслуговування житлового будинку, господарських будівель і споруд в м. Почаїв, вул. Сагайдачного, 2а.
2. Термін дії даного рішення один рік з моменту його прийняття.
3. Контроль за виконанням даного рішення покласти на постійну депутатську комісію з питань містобудування, архітектури, земельних відносин та охорони навколишнього природного середовища.

Міський голова

В.С. Бойко



УКРАЇНА
ПОЧАЇВСЬКА МІСЬКА РАДА
СЬОМЕ СКЛИКАННЯ
ДВАДЦЯТЬ ТРЕТЯ СЕСІЯ
РІШЕННЯ

Від « 30 » червня 2017 року

№ 867

Про надання дозволу на виготовлення технічної документації із землеустрою щодо встановлення (відновлення) меж земельної ділянки в натурі (на місцевості) для будівництва та обслуговування житлового будинку, господарських будівель і споруд в м. Почаїв, вул. Липова, 32 гр. Бойко А.І.

Розглянувши заяву жителя м. Почаїв вул. Монастирська, 9 гр. Бойко А.І., який просить надати дозвіл на виготовлення технічної документації із землеустрою щодо встановлення (відновлення) меж земельної ділянки в натурі (на місцевості) для будівництва та обслуговування житлового будинку, господарських будівель і споруд в м. Почаїв, вул. Липова, 32, керуючись ст. 12,79,107,118,120,121,125,126 Земельного кодексу України, ст. 26 Закону України «Про місцеве самоврядування в Україні», ст. 25 Закону України «Про землеустрій», Закону України «Про державний земельний кадастр», сесія Почаївської міської ради

В И Р І Ш И Л А :

1. Надати дозвіл гр. Бойко Андрію Ігоровичу на виготовлення технічної документації із землеустрою щодо встановлення (відновлення) меж земельної ділянки в натурі (на місцевості) площею 0,1000 га для будівництва та обслуговування житлового будинку, господарських будівель і споруд в м. Почаїв, вул. Липова, 32.
2. Термін дії даного рішення один рік з моменту його прийняття.
3. Контроль за виконанням даного рішення покласти на постійну депутатську комісію з питань містобудування, архітектури, земельних відносин та охорони навколишнього природного середовища.

Міський голова

В.С. Бойко



УКРАЇНА
ПОЧАЇВСЬКА МІСЬКА РАДА
СЬОМЕ СКЛИКАННЯ
ДВАДЦЯТЬ ТРЕТЯ СЕСІЯ
РІШЕННЯ

Від « 30 » червня 2017 року

№ 868

Про надання дозволу на виготовлення технічної документації із землеустрою щодо встановлення (відновлення) меж земельної ділянки в натурі (на місцевості) для будівництва та обслуговування житлового будинку, господарських будівель і споруд в м. Почаїв, вул. Грушевського, 22 гр. Бойко П.І.

Розглянувши заяву жителя м. Почаїв вул. Грушевського, 22 гр. Бойко П.І., який просить надати дозвіл на виготовлення технічної документації із землеустрою щодо встановлення (відновлення) меж земельної ділянки в натурі (на місцевості) для будівництва та обслуговування житлового будинку, господарських будівель і споруд в м. Почаїв, вул. Грушевського, 22, керуючись ст. 12,79,107,118,120,121,125,126 Земельного кодексу України, ст. 26 Закону України «Про місцеве самоврядування в Україні», ст. 25 Закону України «Про землеустрій», Закону України «Про державний земельний кадастр», сесія Почаївської міської ради

ВИРІШИЛА:

1. Надати дозвіл гр. Бойко Павлу Ігоровичу на виготовлення технічної документації із землеустрою щодо встановлення (відновлення) меж земельної ділянки в натурі (на місцевості) площею 0,0500 га для будівництва та обслуговування житлового будинку, господарських будівель і споруд в м. Почаїв, вул. Грушевського, 22.
2. Термін дії даного рішення один рік з моменту його прийняття.
3. Контроль за виконанням даного рішення покласти на постійну депутатську комісію з питань містобудування, архітектури, земельних відносин та охорони навколишнього природного середовища.

Міський голова

В.С. Бойко



УКРАЇНА
ПОЧАЇВСЬКА МІСЬКА РАДА
СЬОМЕ СКЛИКАННЯ
ДВАДЦЯТЬ ТРЕТЯ СЕСІЯ
РІШЕННЯ

Від « 30 » червня 2017 року

№ 869

Про надання дозволу на виготовлення технічної документації із землеустрою щодо встановлення (відновлення) меж земельної ділянки в натурі (на місцевості) для будівництва та обслуговування житлового будинку, господарських будівель і споруд в м. Почаїв, вул. Монастирська, 9 гр. Бойко І.Д.

Розглянувши заяву жителя м. Почаїв вул. Монастирська, 9 гр. Бойко І.Д., який просить надати дозвіл на виготовлення технічної документації із землеустрою щодо встановлення (відновлення) меж земельної ділянки в натурі (на місцевості) для будівництва та обслуговування житлового будинку, господарських будівель і споруд в м. Почаїв, вул. Монастирська, 9, керуючись ст. 12,79,107,118,120,121,125,126 Земельного кодексу України, ст. 26 Закону України «Про місцеве самоврядування в Україні», ст. 25 Закону України «Про землеустрій», Закону України «Про державний земельний кадастр», сесія Почаївської міської ради

В И Р І Ш И Л А :

1. Надати дозвіл гр. Бойко Ігору Дмитровичу на виготовлення технічної документації із землеустрою щодо встановлення (відновлення) меж земельної ділянки в натурі (на місцевості) площею 0,1000 га для будівництва та обслуговування житлового будинку, господарських будівель і споруд в м. Почаїв, вул. Монастирська, 9.
2. Термін дії даного рішення один рік з моменту його прийняття.
3. Контроль за виконанням даного рішення покласти на постійну депутатську комісію з питань містобудування, архітектури, земельних відносин та охорони навколишнього природного середовища.

Міський голова

В.С. Бойко



УКРАЇНА
ПОЧАЇВСЬКА МІСЬКА РАДА
СЬОМЕ СКЛИКАННЯ
ДВАДЦЯТЬ ТРЕТЯ СЕСІЯ
РІШЕННЯ

Від « 30 » червня 2017 року

№ 870

Про надання дозволу на виготовлення технічної документації із землеустрою щодо встановлення (відновлення) меж земельної ділянки в натурі (на місцевості) для будівництва та обслуговування житлового будинку, господарських будівель і споруд в м. Почаїв, вул. Козацька, 4 гр. Нівігловській Н.А.

Розглянувши заяву жительки м. Почаїв вул. Козацька, 4 гр. Нівігловської Н.А., яка просить надати дозвіл на виготовлення технічної документації із землеустрою щодо встановлення (відновлення) меж земельної ділянки в натурі (на місцевості) для будівництва та обслуговування житлового будинку, господарських будівель і споруд в м. Почаїв, вул. Козацька, 4, керуючись ст. 12,79,107,118,120,121,125,126 Земельного кодексу України, ст. 26 Закону України «Про місцеве самоврядування в Україні», ст. 25 Закону України «Про землеустрій», Закону України «Про державний земельний кадастр», сесія Почаївської міської ради

В И Р І Ш И Л А :

1. Надати дозвіл гр. Нівігловській Надії Анатоліївні на виготовлення технічної документації із землеустрою щодо встановлення (відновлення) меж земельної ділянки в натурі (на місцевості) площею 0,0600 га для будівництва та обслуговування житлового будинку, господарських будівель і споруд в м. Почаїв, вул. Козацька, 4.
2. Термін дії даного рішення один рік з моменту його прийняття.
3. Контроль за виконанням даного рішення покласти на постійну депутатську комісію з питань містобудування, архітектури, земельних відносин та охорони навколишнього природного середовища.

Міський голова

В.С. Бойко



УКРАЇНА
ПОЧАЇВСЬКА МІСЬКА РАДА
СЬОМЕ СКЛИКАННЯ
ДВАДЦЯТЬ ТРЕТЯ СЕСІЯ
РІШЕННЯ

Від « 30 » червня 2017 року

№ 871

Про внесення змін в рішення
№ 784 від 28.03.2017р.
20 сесії Почаївської міської ради
гр. Сітко Г.І.

Розглянувши матеріали щодо внесення змін в рішення № 784 від 28.03.2017р. 20 сесії Почаївської міської ради у зв'язку із допущенням технічної описки в рішенні, керуючись ст. 12,79,107,118,120,121,125,126 Земельного кодексу України, ст. 26 Закону України «Про місцеве самоврядування в Україні», ст. 25 Закону України «Про землеустрій», Закону України «Про державний земельний кадастр», сесія Почаївської міської ради

В И Р І Ш И Л А :

1. Внести зміни в рішення № 784 від 28.03.2017р. 20 сесії Почаївської міської ради виключивши пункт 2 та пункт 3 даного рішення.
2. Контроль за виконанням даного рішення покласти на постійну депутатську комісію з питань містобудування, архітектури, земельних відносин та охорони навколишнього природного середовища.

Міський голова

В.С.Бойко



УКРАЇНА
ПОЧАЇВСЬКА МІСЬКА РАДА
СЬОМЕ СКЛИКАННЯ
ДВАДЦЯТЬ ТРЕТЯ СЕСІЯ
РІШЕННЯ

від « 30 » червня 2017 року

№ 872

**Про затвердження
експертної грошової оцінки
та продаж земельної ділянки
у власність ФО-П Уйвану Р.В.
в м. Почаїв вул. Возз'єднання, 5 ж.**

Розглянувши заяву ФО-П Уйвана Р.В., який просить затвердити експертну грошову оцінку земельної ділянки та продати у власність дану ділянку в м. Почаїв вул. Возз'єднання, 5ж, керуючись ст. 26,33 Закону України «Про місцеве самоврядування в Україні», ст. 25 Закону України «Про землеустрій», ст.12,79,116,118,125,126,186 Земельного кодексу України, сесія Почаївської міської ради

В І Р І Ш И Л А :

1. Затвердити розроблений відповідно до рішення Почаївської міської ради 20 сесії VII скликання № 772 від 28 березня 2017 року звіт про експертну грошову оцінку земельної ділянки несільськогосподарського призначення площею 44 м², що відводиться у власність шляхом викупу Уйвану Руслану Васильовичу, для будівництва і обслуговування будівель торгівлі в м. Почаїв вул. Возз'єднання, 5ж.

2. Продати у власність Уйвану Р.В. земельну ділянку площею 0,0044 га за кадастровим номером 6123410500:02:001:0511, яка розташована в межах населеного пункту на території Почаївської міської ради в м. Почаїв вул. Возз'єднання, 5ж, згідно експертної грошової оцінки в сумі 5800,00 грн.

3. ФО-П Уйвану Руслану Васильовичу здійснити перерахування вищевказаної суми коштів до міського бюджету одноразово без розстрочення платежу.

4. Доручити міському голові Бойку В.С. у місячний термін укласти договір купівлі – продажу земельної ділянки в м. Почаїв, вул. Возз'єднання, 5ж. на вищезазначених умовах.

5. Контроль за виконанням даного рішення покласти на постійну депутатську комісію з питань містобудування, архітектури, земельних відносин та охорони навколишнього природного середовища.

Міський голова

В.С. Бойко



УКРАЇНА
ПОЧАЇВСЬКА МІСЬКА РАДА
СЬОМЕ СКЛИКАННЯ
ДВАДЦЯТЬ ТРЕТЯ СЕСІЯ
РІШЕННЯ

від « 30 » червня 2017 року

№ 873

**Про затвердження технічної документації
із землеустрою щодо встановлення
(відновлення) меж земельної ділянки в
натурі (на місцевості) для будівництва
та обслуговування житлового будинку,
господарських будівель і споруд
в м. Почаїв пров. Спортивний, 2а
гр. Корчинському П.М. та гр. Обозовській Г.М.**

Розглянувши заяву жителя м. Почаїв пров. Спортивний, 2а гр. Корчинського П.М. та жителя смт. Гвардійське гр. Обозовської Г.М., які просять затвердити технічну документацію із землеустрою щодо встановлення (відновлення) меж земельної ділянки в натурі (на місцевості) для будівництва та обслуговування житлового будинку, господарських будівель і споруд в м. Почаїв, пров. Спортивний, 2а та передати дану ділянку безоплатно у спільну сумісну власність, керуючись ст. 12,79,107,118,120,121,125,126,186 Земельного кодексу України, ст.26 Закону України "Про місцеве самоврядування в Україні", ст. 25 Закону України "Про землеустрій", ст. 21 Закону України "Про державний земельний кадастр", Закону України "Про державну реєстрацію речових прав на нерухоме майно та їх обтяжень", сесія Почаївської міської ради

В И Р І Ш И Л А :

1. Затвердити гр. Корчинському Петру Миколайовичу та гр. Обозовській Галині Миколаївні технічну документацію із землеустрою щодо встановлення (відновлення) меж земельної ділянки в натурі (на місцевості) площею 0,1000 га для будівництва та обслуговування житлового будинку, господарських будівель і споруд за кадастровим номером 6123410500:02:001:3595 у м. Почаїв, провулок Спортивний, 2а, землі житлової та громадської забудови в межах населеного пункту.
2. Передати гр. Корчинському Петру Миколайовичу та гр. Обозовській Галині Миколаївні безоплатно у спільну сумісну власність земельну ділянку площею 0,1000 га для будівництва та обслуговування житлового будинку, господарських будівель і споруд в м. Почаїв, провулок Спортивний, 2а.
3. Зареєструвати речові права на земельну ділянку у встановленому законодавством порядку.
4. Контроль за виконанням даного рішення покласти на постійну депутатську комісію з питань містобудування, архітектури, земельних відносин та охорони навколишнього природного середовища.

Міський голова

В.С. Бойко



УКРАЇНА
ПОЧАЇВСЬКА МІСЬКА РАДА
СЬОМЕ СКЛИКАННЯ
ДВАДЦЯТЬ ТРЕТЯ СЕСІЯ
РІШЕННЯ

Від « 30 » червня 2017 року

№ 874

Про затвердження проекту землеустрою щодо відведення у власність земельної ділянки для ведення особистого селянського господарства в м. Почаїв, вул. Старотаразька гр. Семич А.М.

Розглянувши заяву жителя м. Почаїв, вул. Старотаразька, 6, гр. Семич А.М., який просить затвердити проект землеустрою щодо відведення у власність земельної ділянки для ведення особистого селянського господарства в м. Почаїв, вул. Старотаразька та передати дану ділянку у власність, керуючись ст. 12,79,107,118,120,121,125,126,186 Земельного кодексу України, ст. 26 Закону України "Про місцеве самоврядування в Україні", ст. 25 Закону України "Про землеустрій", ст. 21 Закону України "Про державний земельний кадастр", Закону України "Про державну реєстрацію речових прав на нерухоме майно та їх обтяжень", сесія Почаївської міської ради

В І Р І Ш И Л А :

1. Затвердити гр. Семич Анатолію Михайловичу проект землеустрою щодо відведення у власність земельної ділянки площею 0,0552 га за кадастровим номером 6123410500:02:001:3692 для ведення особистого селянського господарства в м. Почаїв, вул. Старотаразька, землі сільськогосподарського призначення в межах населеного пункту.
2. Передати гр. Семич Анатолію Михайловичу безоплатно у власність земельну ділянку площею 0,0552 га для ведення особистого селянського господарства в м. Почаїв, вул. Старотаразька.
3. Зареєструвати речове право на земельну ділянку у встановленому законодавством порядку.
4. Контроль за виконанням даного рішення покласти на постійну депутатську комісію з питань містобудування, архітектури, земельних відносин та охорони навколишнього природного середовища.

Міський голова

В.С. Бойко



УКРАЇНА
ПОЧАЇВСЬКА МІСЬКА РАДА
СЬОМЕ СКЛИКАННЯ
ДВАДЦЯТЬ ТРЕТЯ СЕСІЯ
РІШЕННЯ

Від « 30 » червня 2017 року

№ 875

**Про затвердження технічної документації
із землеустрою щодо встановлення
(відновлення) меж земельної ділянки в
натурі (на місцевості) для будівництва
та обслуговування житлового будинку,
господарських будівель і споруд
в м. Почаїв, вул. Гагаріна, 12
гр. Бончук М.Ф.**

Розглянувши заяву жителя м. Почаїв, вул. Гагаріна, 12, гр. Бончук М.Ф., який просить затвердити технічну документацію із землеустрою щодо встановлення (відновлення) меж земельної ділянки в натурі (на місцевості) для будівництва та обслуговування житлового будинку, господарських будівель і споруд в м. Почаїв, вул. Гагаріна, 12 та передати дану ділянку безоплатно у власність, керуючись ст. 12,79,107,118,120,121,125,126,186 Земельного кодексу України, ст.26 Закону України "Про місцеве самоврядування в Україні", ст. 25 Закону України "Про землеустрій", ст. 21 Закону України "Про державний земельний кадастр", Закону України "Про державну реєстрацію речових прав на нерухоме майно та їх обтяжень", сесія Почаївської міської ради

В И Р І Ш И Л А :

1. Затвердити гр. Бончук Миколі Федоровичу технічну документацію із землеустрою щодо встановлення (відновлення) меж земельної ділянки в натурі (на місцевості) площею 0,0900 га для будівництва та обслуговування житлового будинку, господарських будівель і споруд за кадастровим номером 6123410500:02:001:3596 у м. Почаїв, вул. Гагаріна, 12, землі житлової та громадської забудови в межах населеного пункту.
2. Передати гр. Бончук Миколі Федоровичу безоплатно у власність земельну ділянку площею 0,0900 га для будівництва та обслуговування житлового будинку, господарських будівель і споруд в м. Почаїв, вул. Гагаріна, 12.
3. Зареєструвати речові права на земельну ділянку у встановленому законодавством порядку.
4. Контроль за виконанням даного рішення покласти на постійну депутатську комісію з питань містобудування, ~~земельних відносин та охорони навколишнього природного середовища.~~

Міський голова

В.С. Бойко



УКРАЇНА
ПОЧАЇВСЬКА МІСЬКА РАДА
СЬОМЕ СКЛИКАННЯ
ДВАДЦЯТЬ ТРЕТЯ СЕСІЯ
РІШЕННЯ

Від « 30 » червня 2017 року

№ 876

**Про затвердження технічної документації
із землеустрою щодо встановлення
(відновлення) меж земельної ділянки в
натурі (на місцевості) для будівництва
та обслуговування житлового будинку,
господарських будівель і споруд
в м. Почаїв, вул. Грушевського, 11,
гр. Щербакову О.В.**

Розглянувши заяву жителя м. Почаїв, вул. Грушевського, 11, гр. Щербакова О.В., який просить затвердити технічну документацію із землеустрою щодо встановлення (відновлення) меж земельної ділянки в натурі (на місцевості) для будівництва та обслуговування житлового будинку, господарських будівель і споруд в м. Почаїв, вул. Грушевського, 11 та передати дану ділянку безоплатно у власність, керуючись ст. 12,79,107,118,120,121,125,126,186 Земельного кодексу України, ст.26 Закону України "Про місцеве самоврядування в Україні", ст. 25 Закону України "Про землеустрій", ст. 21 Закону України "Про державний земельний кадастр", Закону України "Про державну реєстрацію речових прав на нерухоме майно та їх обтяжень", сесія Почаївської міської ради

В І Р І Ш И Л А :

1. Затвердити гр. Щербакову Олегу Володимировичу технічну документацію із землеустрою щодо встановлення (відновлення) меж земельної ділянки в натурі (на місцевості) площею 0,1000 га для будівництва та обслуговування житлового будинку, господарських будівель і споруд за кадастровим номером 6123410500:02:001:2395 у м. Почаїв, вул. Грушевського, 11, землі житлової та громадської забудови в межах населеного пункту.
2. Передати гр. Щербакову Олегу Володимировичу безоплатно у власність земельну ділянку площею 0,1000 га для будівництва та обслуговування житлового будинку, господарських будівель і споруд в м. Почаїв, вул. Грушевського, 11.
3. Зареєструвати речові права на земельну ділянку у встановленому законодавством порядку.
4. Контроль за виконанням даного рішення покласти на постійну депутатську комісію з питань містобудування, архітектури, земельних відносин та охорони навколишнього природного середовища.

Міський голова

В.С. Бойко



УКРАЇНА
ПОЧАЇВСЬКА МІСЬКА РАДА
СЬОМЕ СКЛИКАННЯ
ДВАДЦЯТЬ ТРЕТЯ СЕСІЯ
РІШЕННЯ

Від « 30 » червня 2017 року

№ 877

**Про затвердження технічної документації
із землеустрою щодо встановлення
(відновлення) меж земельної ділянки в
натурі (на місцевості) для ведення
особистого селянського господарства в
м. Почаїв вул. Грушевського
гр. Щербакову О.В.**

Розглянувши заяву жителя м. Почаїв, вул. Грушевського, 11 гр. Щербакова О.В., який просить затвердити технічну документацію із землеустрою щодо встановлення (відновлення) меж земельної ділянки в натурі (на місцевості) для ведення особистого селянського господарства в м. Почаїв вул. Грушевського, та передати дану ділянку безоплатно у власність керуючись ст. 12,79,107,118,120,121,125,126,186 Земельного кодексу України, ст. 26 Закону України "Про місцеве самоврядування в Україні", ст. 25 Закону України "Про землеустрій", ст. 21 Закону України "Про державний земельний кадастр", Закону України "Про державну реєстрацію речових прав на нерухоме майно та їх обтяжень", сесія Почаївської міської ради

В И Р І Ш И Л А :

1. Затвердити гр. Щербакову Олегу Володимировичу технічну документацію із землеустрою щодо встановлення (відновлення) меж земельної ділянки в натурі (на місцевості) площею 0,0844 га за кадастровим номером 6123410500:02:001:3693 для ведення особистого селянського господарства у м. Почаїв вул. Грушевського, землі сільськогосподарського призначення в межах населеного пункту.
2. Передати гр. Щербакову Олегу Володимировичу безоплатно у власність земельну ділянку площею 0,0844 га для ведення особистого селянського господарства в м. Почаїв вул. Грушевського.
3. Зареєструвати речові права на земельну ділянку у встановленому законодавством порядку.
4. Контроль за виконанням даного рішення покласти на постійну депутатську комісію з питань містобудування, архітектури, земельних відносин та охорони навколишнього природного середовища.

Міський голова

В.С. Бойко



УКРАЇНА
ПОЧАЇВСЬКА МІСЬКА РАДА
СЬОМЕ СКЛИКАННЯ
ДВАДЦЯТЬ ТРЕТЯ СЕСІЯ
РІШЕННЯ

Від « 30 » червня 2017 року

№ 878

**Про затвердження технічної документації
із землеустрою щодо встановлення
(відновлення) меж земельної ділянки в
натурі (на місцевості) для будівництва
та обслуговування житлового будинку,
господарських будівель і споруд
в м. Почаїв, вул. Грушевського, 21,
гр. Пташкіну О.Л.**

Розглянувши заяву жителя м. Почаїв, вул. Грушевського, 21, гр. Пташкіна О.Л., який просить затвердити технічну документацію із землеустрою щодо встановлення (відновлення) меж земельної ділянки в натурі (на місцевості) для будівництва та обслуговування житлового будинку, господарських будівель і споруд в м. Почаїв, вул. Грушевського, 21 та передати дану ділянку безоплатно у власність, керуючись ст. 12,79,107,118,120,121,125,126,186 Земельного кодексу України, ст.26 Закону України "Про місцеве самоврядування в Україні", ст. 25 Закону України "Про землеустрій", ст. 21 Закону України "Про державний земельний кадастр", Закону України "Про державну реєстрацію речових прав на нерухоме майно та їх обтяжень", сесія Почаївської міської ради

В И Р І Ш И Л А :

1. Затвердити гр. Пташкіну Олексію Лукичу технічну документацію із землеустрою щодо встановлення (відновлення) меж земельної ділянки в натурі (на місцевості) площею 0,0700 га для будівництва та обслуговування житлового будинку, господарських будівель і споруд за кадастровим номером 6123410500:02:001:3710 у м. Почаїв, вул. Грушевського, 21, землі житлової та громадської забудови в межах населеного пункту.
2. Передати гр. Пташкіну Олексію Лукичу безоплатно у власність земельну ділянку площею 0,0700 га для будівництва та обслуговування житлового будинку, господарських будівель і споруд в м. Почаїв, вул. Грушевського, 21.
3. Зареєструвати речові права на земельну ділянку у встановленому законодавством порядку.
4. Контроль за виконанням даного рішення покласти на постійну депутатську комісію з питань містобудування, архітектури, земельних відносин та охорони навколишнього природного середовища.

Міський голова

В.С. Бойко



УКРАЇНА
ПОЧАЇВСЬКА МІСЬКА РАДА
СЬОМЕ СКЛИКАННЯ
ДВАДЦЯТЬ ТРЕТЯ СЕСІЯ
РІШЕННЯ

Від « 30 » червня 2017 року

№ 879

**Про затвердження технічної документації
із землеустрою щодо встановлення
(відновлення) меж земельної ділянки в
натурі (на місцевості) для будівництва
та обслуговування житлового будинку,
господарських будівель і споруд
в м. Почаїв, вул. Грушевського, 21а,
гр. Купецькій В.О.**

Розглянувши заяву жительки м. Почаїв, вул. Грушевського, 21а, гр. Купецької В.О., яка просить затвердити технічну документацію із землеустрою щодо встановлення (відновлення) меж земельної ділянки в натурі (на місцевості) для будівництва та обслуговування житлового будинку, господарських будівель і споруд в м. Почаїв, вул. Грушевського, 21а та передати дану ділянку безоплатно у власність, керуючись ст. 12,79,107,118,120,121,125,126,186 Земельного кодексу України, ст.26 Закону України "Про місцеве самоврядування в Україні", ст. 25 Закону України "Про землеустрій", ст. 21 Закону України "Про державний земельний кадастр", Закону України "Про державну реєстрацію речових прав на нерухоме майно та їх обтяжень", сесія Почаївської міської ради

В І Р І Ш И Л А :

1. Затвердити гр. Купецькій Валентині Олексіївні технічну документацію із землеустрою щодо встановлення (відновлення) меж земельної ділянки в натурі (на місцевості) площею 0,0600 га для будівництва та обслуговування житлового будинку, господарських будівель і споруд за кадастровим номером 6123410500:02:001:3709 у м. Почаїв, вул. Грушевського, 21а, землі житлової та громадської забудови в межах населеного пункту.
2. Передати гр. Купецькій Валентині Олексіївні безоплатно у власність земельну ділянку площею 0,0600 га для будівництва та обслуговування житлового будинку, господарських будівель і споруд в м. Почаїв, вул. Грушевського, 21а.
3. Зареєструвати речові права на земельну ділянку у встановленому законодавством порядку.
4. Контроль за виконанням даного рішення покласти на постійну депутатську комісію з питань містобудування, архітектури, земельних відносин та охорони навколишнього природного середовища.

Міський голова

В.С. Бойко



УКРАЇНА
ПОЧАЇВСЬКА МІСЬКА РАДА
СЬОМЕ СКЛИКАННЯ
ДВАДЦЯТЬ ТРЕТЯ СЕСІЯ
РІШЕННЯ

Від « 30 » червня 2017 року

№ 880

**Про затвердження технічної документації
із землеустрою щодо встановлення
(відновлення) меж земельної ділянки в
натурі (на місцевості) для будівництва
та обслуговування житлового будинку,
господарських будівель і споруд
в м. Почаїв, вул. Верхня, 10,
гр. Гукайло В.О.**

Розглянувши заяву жителя м. Почаїв, вул. Шалівка, 11, гр. Гукайло В.О., який просить затвердити технічну документацію із землеустрою щодо встановлення (відновлення) меж земельної ділянки в натурі (на місцевості) для будівництва та обслуговування житлового будинку, господарських будівель і споруд в м. Почаїв, вул. Верхня, 10 та передати дану ділянку безоплатно у власність, керуючись ст. 12,79,107,118,120,121,125,126,186 Земельного кодексу України, ст.26 Закону України "Про місцеве самоврядування в Україні", ст. 25 Закону України "Про землеустрій", ст. 21 Закону України "Про державний земельний кадастр", Закону України "Про державну реєстрацію речових прав на нерухоме майно та їх обтяжень", сесія Почаївської міської ради

В І Р І Ш И Л А :

1. Затвердити гр. Гукайло Василю Олександровичу технічну документацію із землеустрою щодо встановлення (відновлення) меж земельної ділянки в натурі (на місцевості) площею 0,1000 га для будівництва та обслуговування житлового будинку, господарських будівель і споруд за кадастровим номером 6123410500:02:001:3586 у м. Почаїв, вул. Верхня, 10, землі житлової та громадської забудови в межах населеного пункту.
2. Передати гр. Гукайло Василю Олександровичу безоплатно у власність земельну ділянку площею 0,1000 га для будівництва та обслуговування житлового будинку, господарських будівель і споруд в м. Почаїв, вул. Верхня, 10.
3. Зареєструвати речові права на земельну ділянку у встановленому законодавством порядку.
4. Контроль за виконанням даного рішення покласти на постійну депутатську комісію з питань містобудування, архітектури, земельних відносин та охорони навколишнього природного середовища.

Міський голова

В.С. Бойко





УКРАЇНА
ПОЧАЇВСЬКА МІСЬКА РАДА
СЬОМЕ СКЛИКАННЯ
ДВАДЦЯТЬ ТРЕТЯ СЕСІЯ
РІШЕННЯ

Від « 30 » червня 2017 року

№ 881

**Про затвердження технічної документації
із землеустрою щодо встановлення
(відновлення) меж земельної ділянки в
натурі (на місцевості) для будівництва
та обслуговування житлового будинку,
господарських будівель і споруд
в м. Почаїв, вул. Злуки 26,
гр. Барилко П.М.**

Розглянувши заяву жителя м. Почаїв, вул. Злуки, 26, гр. Барилко П.М., який просить затвердити технічну документацію із землеустрою щодо встановлення (відновлення) меж земельної ділянки в натурі (на місцевості) для будівництва та обслуговування житлового будинку, господарських будівель і споруд в м. Почаїв, вул. Злуки, 26 та передати дану ділянку безоплатно у власність, керуючись ст. 12,79,107,118,120,121,125,126,186 Земельного кодексу України, ст.26 Закону України "Про місцеве самоврядування в Україні", ст. 25 Закону України "Про землеустрій", ст. 21 Закону України "Про державний земельний кадастр", Закону України "Про державну реєстрацію речових прав на нерухоме майно та їх обтяжень", сесія Почаївської міської ради

В І Р І Ш И Л А :

1. Затвердити гр. Барилко Петру Мироновичу технічну документацію із землеустрою щодо встановлення (відновлення) меж земельної ділянки в натурі (на місцевості) площею 0,1000 га для будівництва та обслуговування житлового будинку, господарських будівель і споруд за кадастровим номером 6123410500:02:001:3708 у м. Почаїв, вул. Злуки, 26, землі житлової та громадської забудови в межах населеного пункту.
2. Передати гр. Барилко Петру Мироновичу безоплатно у власність земельну ділянку площею 0,1000 га для будівництва та обслуговування житлового будинку, господарських будівель і споруд в м. Почаїв, вул. Злуки, 26.
3. Зареєструвати речові права на земельну ділянку у встановленому законодавством порядку.
4. Контроль за виконанням даного рішення покласти на постійну депутатську комісію з питань містобудування, архітектури, земельних відносин та охорони навколишнього природного середовища.

Міський голова

В.С. Бойко



УКРАЇНА
ПОЧАЇВСЬКА МІСЬКА РАДА
СЬОМЕ СКЛИКАННЯ
ДВАДЦЯТЬ ТРЕТЯ СЕСІЯ
РІШЕННЯ

Від « 30 » червня 2017 року

№ 882

**Про затвердження технічної документації
із землеустрою щодо встановлення
(відновлення) меж земельної ділянки в
натурі (на місцевості) для ведення
особистого селянського господарства в
м. Почаїв вул. Галицька
гр. Олійник Г.В.**

Розглянувши заяву жительки м. Почаїв, вул. Галицька, 7 гр. Олійник Г.В., яка просить затвердити технічну документацію із землеустрою щодо встановлення (відновлення) меж земельної ділянки в натурі (на місцевості) для ведення особистого селянського господарства в м. Почаїв вул. Галицька, та передати дану ділянку безоплатно у власність керуючись ст. 12,79,107,118,120,121,125,126,186 Земельного кодексу України, ст. 26 Закону України "Про місцеве самоврядування в Україні", ст. 25 Закону України "Про землеустрій", ст. 21 Закону України "Про державний земельний кадастр", Закону України "Про державну реєстрацію речових прав на нерухоме майно та їх обтяжень", сесія Почаївської міської ради

В И Р І Ш И Л А :

1. Затвердити гр. Олійник Галині Володимирівні технічну документацію із землеустрою щодо встановлення (відновлення) меж земельної ділянки в натурі (на місцевості) площею 0,0400 га за кадастровим номером 6123410500:02:001:3670 для ведення особистого селянського господарства у м. Почаїв вул. Галицька, землі сільськогосподарського призначення в межах населеного пункту.
2. Передати гр. Олійник Галині Володимирівні безоплатно у власність земельну ділянку площею 0,0400 га для ведення особистого селянського господарства в м. Почаїв вул. Галицька.
3. Зареєструвати речові права на земельну ділянку у встановленому законодавством порядку.
4. Контроль за виконанням даного рішення покласти на постійну депутатську комісію з питань містобудування, архітектури, земельних відносин та охорони навколишнього природного середовища.

Міський голова

В.С. Бойко





УКРАЇНА
ПОЧАЇВСЬКА МІСЬКА РАДА
СЬОМЕ СКЛИКАННЯ
ДВАДЦЯТЬ ТРЕТЯ СЕСІЯ
РІШЕННЯ

Від « 30 » червня 2017 року

№ 883

**Про затвердження технічної документації
із землеустрою щодо встановлення
(відновлення) меж земельної ділянки в
натурі (на місцевості) для будівництва
та обслуговування житлового будинку,
господарських будівель і споруд
в м. Почаїв, вул. Дачна, 16,
гр. Кушельник П.Ф. та Кушельник С.Ф.**

Розглянувши заяву жителів м. Почаїв, вул. Дачна, 16, гр. Кушельник П.Ф. та Кушельник С.Ф., які просять затвердити технічну документацію із землеустрою щодо встановлення (відновлення) меж земельної ділянки в натурі (на місцевості) для будівництва та обслуговування житлового будинку, господарських будівель і споруд в м. Почаїв, вул. Дачна, 16 та передати дану ділянку безоплатно у спільну сумісну власність, керуючись ст. 12,79,107,118,120,121,125,126,186 Земельного кодексу України, ст.26 Закону України "Про місцеве самоврядування в Україні", ст. 25 Закону України "Про землеустрій", ст. 21 Закону України "Про державний земельний кадастр", Закону України "Про державну реєстрацію речових прав на нерухоме майно та їх обтяжень", сесія Почаївської міської ради

В И Р І Ш И Л А :

1. Затвердити гр. Кушельник Павлу Федоровичу та Кушельник Світлані Федорівні технічну документацію із землеустрою щодо встановлення (відновлення) меж земельної ділянки в натурі (на місцевості) площею 0,1000 га для будівництва та обслуговування житлового будинку, господарських будівель і споруд за кадастровим номером 6123410500:02:001:3691 у м. Почаїв, вул. Дачна, 16, землі житлової та громадської забудови в межах населеного пункту.
2. Передати гр. Кушельник Павлу Федоровичу та Кушельник Світлані Федорівні безоплатно у спільну сумісну власність земельну ділянку площею 0,1000 га для будівництва та обслуговування житлового будинку, господарських будівель і споруд в м. Почаїв, вул. Дачна,16.
3. Зареєструвати речові права на земельну ділянку у встановленому законодавством порядку.
4. Контроль за виконанням даного рішення покласти на постійну депутатську комісію з питань містобудування, архітектури, земельних відносин та охорони навколишнього природного середовища.

Міський голова

В.С. Бойко



УКРАЇНА
ПОЧАЇВСЬКА МІСЬКА РАДА
СЬОМЕ СКЛИКАННЯ
ДВАДЦЯТЬ ТРЕТЯ СЕСІЯ
РІШЕННЯ

Від « 30 » червня 2017 року

№ 884

Про затвердження проекту землеустрою щодо відведення у власність земельної ділянки для ведення особистого селянського господарства в м. Почаїв, вул. Кременецька гр. Карданюк Д.В.

Розглянувши заяву жительки м. Почаїв, вул. Кременецька, 102, гр. Карданюк Д.В., яка просить затвердити проект землеустрою щодо відведення у власність земельної ділянки для ведення особистого селянського господарства в м. Почаїв, вул. Кременецька та передати дану ділянку у власність, керуючись ст. 12,79,107,118,120,121,125,126,186 Земельного кодексу України, ст. 26 Закону України "Про місцеве самоврядування в Україні", ст. 25 Закону України "Про землеустрій", ст. 21 Закону України "Про державний земельний кадастр", Закону України "Про державну реєстрацію речових прав на нерухоме майно та їх обтяжень", сесія Почаївської міської ради

В И Р І Ш И Л А :

1. Затвердити гр. Карданюк Дар'ї Володимирівні проект землеустрою щодо відведення у власність земельної ділянки площею 0,0108 га за кадастровим номером 6123410500:02:001:3690 для ведення особистого селянського господарства в м. Почаїв, вул. Кременецька, землі сільськогосподарського призначення в межах населеного пункту.
2. Передати гр. Карданюк Дар'ї Володимирівні безоплатно у власність земельну ділянку площею 0,0108 га для ведення особистого селянського господарства в м. Почаїв, вул. Кременецька.
3. Зареєструвати речове право на земельну ділянку у встановленому законодавством порядку.
4. Контроль за виконанням даного рішення покласти на постійну депутатську комісію з питань містобудування, архітектури, земельних відносин та охорони навколишнього природного середовища.

Міський голова

В.С. Бойко



УКРАЇНА
ПОЧАЇВСЬКА МІСЬКА РАДА
СЬОМЕ СКЛИКАННЯ
ДВАДЦЯТЬ ТРЕТЯ СЕСІЯ
РІШЕННЯ

Від « 30 » червня 2017 року

№ 885

Про затвердження акту погодження межі між земельними ділянками для ведення особистого селянського господарства гр. Шевчук О.В. та гр. Костицької Р.Ф. в м. Почаїв вул. Бригадна


Розглянувши акт погодження межі між земельними ділянками гр. Шевчук О.В. та гр. Костицької Р.Ф. в м. Почаїв вул. Бригадна від 05.06.2017р., керуючись Земельним кодексом України, Законом України “Про місцеве самоврядування в Україні”, сесія Почаївської міської ради

В И Р І Ш И Л А :

1. Затвердити акт погодження межі між земельними ділянками гр. Шевчук Ольги Володимирівни та гр. Костицької Раїси Федорівни в м. Почаїв вул. Бригадна від 05.06.2017р.
2. Контроль за виконанням даного рішення покласти на постійну депутатську комісію з питань містобудування, архітектури, земельних відносин та охорони навколишнього природного середовища.

Міський голова

В.С. Бойко





УКРАЇНА
ПОЧАЇВСЬКА МІСЬКА РАДА
СЬОМЕ СКЛИКАННЯ
ДВАДЦЯТЬ ТРЕТЯ СЕСІЯ
РІШЕННЯ

Від « 30 » червня 2017 року

№ 886

Про надання дозволу на виготовлення проекту землеустрою щодо відведення земельної ділянки у власність для ведення особистого селянського господарства в м. Почаїв вул. Бригадна, гр. Шевчук О.В.

Розглянувши заяву жительки с. Шпиколоси, гр. Шевчук О.В., яка просить надати дозвіл на виготовлення проекту землеустрою щодо відведення у власність земельної ділянки для ведення особистого селянського господарства в м. Почаїв вул. Бригадна, керуючись ст.12,79,107,118,120,121,125,126 Земельного кодексу України, ст. 26 Закону України "Про місцеве самоврядування в Україні", ст.25 Закону України "Про землеустрій", сесія Почаївської міської ради

ВИРІШИЛА :

1. Надати дозвіл гр. Шевчук Ользі Володимирівні на виготовлення проекту землеустрою щодо відведення у власність земельної ділянки площею 0,1500 га в м. Почаїв вул. Бригадна для ведення особистого селянського господарства за рахунок земель попереднього землекористувача Костіцької Ніни Василівни, які були наданні їй для ведення особистого селянського господарства в межах населеного пункту, в тому числі ріллі.
2. Термін дії даного рішення один рік з моменту його прийняття.
3. Контроль за виконанням даного рішення покласти на постійну депутатську комісію з питань містобудування, архітектури, земельних відносин та охорони навколишнього природного середовища.

Міський голова

В.С. Бойко



УКРАЇНА
ПОЧАЇВСЬКА МІСЬКА РАДА
СЬОМЕ СКЛИКАННЯ
ДВАДЦЯТЬ ТРЕТЯ СЕСІЯ
РІШЕННЯ

Від « 30 » червня 2017 року

№ 887

**Про укладання договорів на
управління спадщиною
ТОВ «Бриківське».**

Розглянувши заяву від 27.04.17р. ТОВ «Бриківське» щодо надання дозволу на укладення договорів на управління спадщиною не витребуваних земельних ділянок для ведення товарного сільськогосподарського виробництва (паїв), які розташовані на території Почаївської міської ради Кременецького району Тернопільської області, керуючись ст.12,79,107,120 Земельного кодексу України, ст. 26 Закону України “Про місцеве самоврядування в Україні”, п.5 прикінцевих та перехідних положень Цивільного кодексу України, сесія Почаївської міської ради

В И Р І Ш И Л А :

1. Доручити міському голові укласти договора на управління спадщиною, площею 94.47 га, терміном на 11 місяців предметом якого визначено земельні ділянки на території Почаївської міської ради згідно списку. (список додається)
2. ТОВ «Бриківське» звернутися до Почаївської міської ради про заключення договорів управління спадщиною на використання даних земельних ділянок.

Міський голова

В.С.Бойко



УКРАЇНА
ПОЧАЇВСЬКА МІСЬКА РАДА
СЬОМЕ СКЛИКАННЯ
ДВАДЦЯТЬ ТРЕТЯ СЕСІЯ
РІШЕННЯ

Від 30 червня 2017 року

№ 888

**Про укладання договорів на
управління спадщиною
СТзОВ «Аграрій».**

Розглянувши заяву від 27.04.17р. СТзОВ «Аграрій» щодо надання дозволу на укладення договорів на управління спадщиною не витребуваних земельних ділянок для ведення товарного сільськогосподарського виробництва (паїв), які розташовані на території Почаївської міської ради Кременецького району Тернопільської області, керуючись ст.12,79,107,120 Земельного кодексу України, ст. 26 Закону України “Про місцеве самоврядування в Україні”, п.5 прикінцевих та перехідних положень Цивільного кодексу України, сесія Почаївської міської ради

В І Р І Ш И Л А :

1. Доручити міському голові укласти договора на управління спадщиною, площею 35,49 га, терміном на 11 місяців предметом якого визначено земельні ділянки на території Почаївської міської ради згідно списку. (список додається)
2. СТзОВ «Аграрій» звернутися до Почаївської міської ради про заключення договорів управління спадщиною на використання даних земельних ділянок.

Міський голова

В.С.Бойко



УКРАЇНА
ПОЧАЇВСЬКА МІСЬКА РАДА
СЬОМЕ СКЛИКАННЯ
ДВАДЦЯТЬ ТРЕТЯ СЕСІЯ
РІШЕННЯ

Від « 30 » червня 2017 року

№ 889

**Про затвердження проекту землеустрою
щодо відведення у власність земельної ділянки
для ведення особистого селянського господарства
м. Почаїв, вул. Гайова гр. Данилюк М.С.**

Розглянувши заяву жителя м. Почаїв, вул. Гагаріна, 15, гр. Данилюк М.С., який просить затвердити проект землеустрою щодо відведення у власність земельної ділянки для ведення особистого селянського господарства в м. Почаїв, вул. Гайова та передати дану ділянку безоплатно у власність, керуючись ст. 12,79,107,118,120,121,125,126,186 Земельного кодексу України, ст. 26 Закону України "Про місцеве самоврядування в Україні", ст. 25 Закону України "Про землеустрій", ст. 21 Закону України "Про державний земельний кадастр", Закону України "Про державну реєстрацію речових прав на нерухоме майно та їх обтяжень", сесія Почаївської міської ради

В И Р І Ш И Л А :

1. Затвердити гр. Данилюку Миколі Степановичу проект землеустрою щодо відведення у власність земельної ділянки площею 0,1536 га для ведення особистого селянського господарства за кадастровим номером 6123410500:02:001:3625 у м. Почаїв, вул. Гайова, землі сільськогосподарського призначення в межах населеного пункту.
2. Передати гр. Данилюку Миколі Степановичу безоплатно у власність земельну ділянку площею 0,1536 га для ведення особистого селянського господарства в м. Почаїв по вул. Гайова.
3. Зареєструвати речові права на земельну ділянку у встановленому законодавством порядку.
4. Контроль за виконанням даного рішення покласти на постійну депутатську комісію з питань містобудування, архітектури, земельних відносин та охорони навколишнього природного середовища.

Міський голова

В.С. Бойко



УКРАЇНА
ПОЧАЇВСЬКА МІСЬКА РАДА
СЬОМЕ СКЛИКАННЯ
ДВАДЦЯТЬ ТРЕТЯ СЕСІЯ
РІШЕННЯ

Від 30 червня 2017 року

№ 890

**Про затвердження технічної документації
із землеустрою щодо встановлення
(відновлення) меж земельної ділянки в
натурі (на місцевості) для будівництва та
обслуговування житлового будинку,
господарських будівель і споруд в
с. Старий Тараж, вул. Ватутіна, 34 , гр. Сімчуку В.М.**

Розглянувши заяву жителя с.Старий Тараж, вул. Ватутіна, 34, Сімчука В.М., який просить затвердити технічну документацію із землеустрою щодо встановлення (відновлення) меж земельної ділянки в натурі (на місцевості) для будівництва та обслуговування житлового будинку, господарських будівель і споруд в с. Старий Тараж, вул. Ватутіна , 34 та передати дану ділянку безоплатно у власність, керуючись ст. 12,79,107,118,120,121,125,126,186 Земельного кодексу України, ст. 26 Закону України "Про місцеве самоврядування в Україні ", ст. 25 Закону України "Про землеустрій", ст. 21 Закону України "Про державний земельний кадастр", Закону України "Про державну реєстрацію речових прав на нерухоме майно та їх обтяжень", сесія Почаївської міської ради

В І Р І Ш И Л А :

1. Затвердити гр. Сімчуку Володимиру Михайловичу технічну документацію із землеустрою щодо встановлення (відновлення) меж земельної ділянки в натурі (на місцевості) площею 0,1104 га для будівництва та обслуговування житлового будинку, господарських будівель і споруд за кадастровим номером 6123488200:02:001:0222 в с. Старий Тараж , вул. Ватутіна, 34 землі житлової та громадської забудови в межах населеного пункту.
2. Передати гр. Сімчуку Володимиру Михайловичу безоплатно у власність земельну ділянку площею 0,1104 га для будівництва та обслуговування житлового будинку, господарських будівель і споруд в с. Старий Тараж по вул. Ватутіна, 34.
3. Зареєструвати речові права на земельну ділянку у встановленому законодавством порядку.
4. Контроль за виконанням даного рішення покласти на постійну депутатську комісію з питань містобудування, архітектури, земельних відносин та охорони навколишнього природного середовища.

Міський голова

В.С.Бойко



УКРАЇНА
ПОЧАЇВСЬКА МІСЬКА РАДА
СЬОМЕ СКЛИКАННЯ
ДВАДЦЯТЬ ТРЕТЯ СЕСІЯ
РІШЕННЯ

Від 30 червня 2017 року

№ 891

**Про затвердження технічної документації
із землеустрою щодо встановлення
(відновлення) меж земельної ділянки в
натурі (на місцевості) для будівництва та
обслуговування житлового будинку,
господарських будівель і споруд в
с. Старий Тараж, вул. Вільшанки, 5, гр. Олійнику Д.Р.**

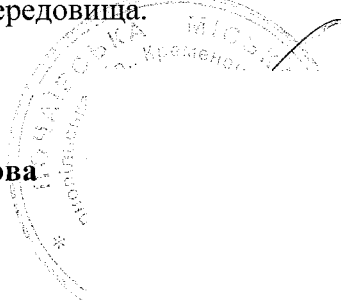
Розглянувши заяву жителя с.Старий Тараж, вул. Вільшанки, 5, Олійника Д.Р., який просить затвердити технічну документацію із землеустрою щодо встановлення (відновлення) меж земельної ділянки в натурі (на місцевості) для будівництва та обслуговування житлового будинку, господарських будівель і споруд в с. Старий Тараж, вул. Вільшанки, 5 та передати дану ділянку безоплатно у власність, керуючись ст. 12,79,107,118,120,121,125,126,186 Земельного кодексу України, ст. 26 Закону України "Про місцеве самоврядування в Україні", ст. 25 Закону України "Про землеустрій", ст. 21 Закону України "Про державний земельний кадастр", Закону України "Про державну реєстрацію речових прав на нерухоме майно та їх обтяжень", сесія Почаївської міської ради

В І Р І Ш И Л А :

1. Затвердити гр. Олійнику Дмитру Радіоновичу технічну документацію із землеустрою щодо встановлення (відновлення) меж земельної ділянки в натурі (на місцевості) площею 0,2500 га для будівництва та обслуговування житлового будинку, господарських будівель і споруд за кадастровим номером 6123488200:02:001:0271 в с. Старий Тараж, вул. Вільшанки, 5 землі житлової та громадської забудови в межах населеного пункту.
2. Передати гр. Олійнику Дмитру Радіоновичу безоплатно у власність земельну ділянку площею 0,2500 га для будівництва та обслуговування житлового будинку, господарських будівель і споруд в с. Старий Тараж по вул. Вільшанки, 5.
3. Зареєструвати речові права на земельну ділянку у встановленому законодавством порядку.
4. Контроль за виконанням даного рішення покласти на постійну депутатську комісію з питань містобудування, архітектури, земельних відносин та охорони навколишнього природного середовища.

Міський голова

В.С.Бойко





УКРАЇНА
ПОЧАЇВСЬКА МІСЬКА РАДА
СЬОМЕ СКЛИКАННЯ
ДВАДЦЯТЬ ТРЕТЯ СЕСІЯ
РІШЕННЯ

Від 30 червня 2017 року

№ 892

**Про затвердження технічної документації
із землеустрою щодо встановлення
(відновлення) меж земельних ділянок в
натурі (на місцевості) для ведення
особистого селянського господарства в
с. Старий Тараж, гр. Олійнику Д.Р.**

Розглянувши заяву жителя с. Старий Тараж гр. Олійника Д.Р., який просить затвердити технічну документацію із землеустрою щодо встановлення (відновлення) меж земельних ділянок в натурі (на місцевості) для ведення особистого селянського господарства в с. Старий Тараж, вул. Вільшанки та передати дані ділянки безоплатно у власність, керуючись ст. 12,79,107,118,120,121,125,126,186 Земельного кодексу України, ст. 26 Закону України "Про місцеве самоврядування в Україні", ст. 25 Закону України "Про землеустрій", ст. 21 Закону України "Про державний земельний кадастр", Закону України "Про державну реєстрацію речових прав на нерухоме майно та їх обтяжень", сесія Почаївської міської ради

В І Р І Ш И Л А :

1. Затвердити гр. Олійнику Дмитру Радіоновичу технічну документацію із землеустрою щодо встановлення (відновлення) меж земельних ділянок в натурі (на місцевості) площею 0,1864 га за кадастровим номером 6123488200:02:001:0268 в с. Старий Тараж, вул. Вільшанки; площею 0,3695 га за кадастровим номером 6123488200:02:001:0269 в с. Старий Тараж, вул. Вільшанки та площею 0,2640 га за кадастровим номером 6123488200:02:001:0270 в с. Старий Тараж, вул. Вільшанки для ведення особистого селянського господарства землі сільськогосподарського призначення в межах населеного пункту.
2. Передати гр. Олійнику Дмитру Радіоновичу безоплатно у власність земельні ділянки площею 0,1864 га; 0,3695 га та 0,2640 га для ведення особистого селянського господарства в с. Старий Тараж, вул. Вільшанки.
3. Зареєструвати речові права на земельну ділянку у встановленому законодавством порядку.
4. Контроль з виконанням даного рішення покласти на постійну депутатську комісію з питань містобудування, архітектури, земельних відносин та охорони навколишнього природного середовища.

Міський голова

В.С.Бойко



УКРАЇНА
ПОЧАЇВСЬКА МІСЬКА РАДА
СЬОМЕ СКЛИКАННЯ
ДВАДЦЯТЬ ТРЕТЯ СЕСІЯ
РІШЕННЯ

Від 30 червня 2017 року

№ 893

Про затвердження технічної документації із землеустрою щодо встановлення (відновлення) меж земельної ділянки в натурі (на місцевості) для будівництва та обслуговування житлового будинку, господарських будівель і споруд в с. Старий Тараж, вул. Молодіжна ,33 , гр.Липка Л.М.,Липка С.В. , Липка А.В.

Розглянувши заяву жителів с. Старий Тараж, вул. Молодіжна, 33,гр. Липки Л.М. та Липки С.В., жителя м. Кременець , вул. Ст. Детюка, 34 гр. Липки А.В. які просять затвердити технічну документацію із землеустрою щодо встановлення (відновлення) меж земельної ділянки в натурі (на місцевості) для будівництва та обслуговування житлового будинку, господарських будівель і споруд в с. Старий Тараж, вул. Молодіжна , 33 та передати дану ділянку безоплатно у спільну сумісну власність, керуючись ст. 12,79,107,118,120,121,125,126,186 Земельного кодексу України, ст. 26 Закону України "Про місцеве самоврядування в Україні ", ст. 25 Закону України "Про землеустрій", ст. 21 Закону України "Про державний земельний кадастр", Закону України "Про державну реєстрацію речових прав на нерухоме майно та їх обтяжень", сесія Почаївської міської ради

В І Р І Ш И Л А :

1. Затвердити гр. Липці Лідії Максимівні, Липці Сергію Віталійовичу, Липці Андрію Віталійовичу технічну документацію із землеустрою щодо встановлення (відновлення) меж земельної ділянки в натурі (на місцевості) площею 0,2500 га для будівництва та обслуговування житлового будинку, господарських будівель і споруд за кадастровим номером 6123488200:02:001:0266 у с. Старий Тараж , вул. Молодіжна , 33 землі житлової та громадської забудови в межах населеного пункту.
2. Передати гр. Липці Лідії Максимівні , Липці Сергію Віталійовичу ,Липці Андрію Віталійовичу безоплатно у спільну сумісну власність земельну ділянку площею 0,2500 га для будівництва та обслуговування житлового будинку, господарських будівель і споруд в с. Старий Тараж , вул. Молодіжна, 33 .
3. Зареєструвати речові права на земельну ділянку у встановленому законодавством порядку.
4. Контроль за виконанням даного рішення покласти на постійну депутатську комісію з питань містобудування, архітектури, земельних відносин та охорони навколишнього природного середовища.

Міський голова

В.С.Бойко



УКРАЇНА
ПОЧАЇВСЬКА МІСЬКА РАДА
СЬОМЕ СКЛИКАННЯ
ДВАДЦЯТЬ ТРЕТЯ СЕСІЯ
РІШЕННЯ

Від 30 червня 2017 року

№ 894

**Про затвердження технічної документації
із землеустрою щодо встановлення
(відновлення) меж земельної ділянки в
натурі (на місцевості) для будівництва та
обслуговування житлового будинку,
господарських будівель і споруд в
с. Старий Тараж, вул. Шкільна ,97 ,
гр.Бовт Г.М.**

Розглянувши заяву жительки с.Старий Тараж, вул.Шкільна, 97, Бовт Г.М. яка просить затвердити технічну документацію із землеустрою щодо встановлення (відновлення) меж земельної ділянки в натурі (на місцевості) для будівництва та обслуговування житлового будинку, господарських будівель і споруд в с. Старий Тараж, вул. Шкільна , 97 та передати дану ділянку безоплатно у власність, керуючись ст. 12,79,107,118,120,121,125,126,186 Земельного кодексу України, ст. 26 Закону України "Про місцеве самоврядування в Україні ", ст. 25 Закону України "Про землеустрій", ст. 21 Закону України "Про державний земельний кадастр", Закону України "Про державну реєстрацію речових прав на нерухоме майно та їх обтяжень", сесія Почаївської міської ради

В І Р І Ш И Л А :

1. Затвердити гр. Бовт Ганні Миколаївні технічну документацію із землеустрою щодо встановлення (відновлення) меж земельної ділянки в натурі (на місцевості) площею 0,2500 га для будівництва та обслуговування житлового будинку, господарських будівель і споруд за кадастровим номером 6123488200:02:001:0262 у с.Старий Тараж , вул. Шкільна , 97 землі житлової та громадської забудови в межах населеного пункту.
2. Передати гр. Бовт Ганні Миколаївні безоплатно у власність земельну ділянку площею 0,2500 га для будівництва та обслуговування житлового будинку, господарських будівель і споруд в с.Старий Тараж , по вул. Шкільна, 97.
3. Зареєструвати речові права на земельну ділянку у встановленому законодавством порядку.
4. Контроль за виконанням даного рішення покласти на постійну депутатську комісію з питань містобудування, архітектури, земельних відносин та охорони навколишнього природного середовища.

Міський голова

В.С.Бойко



УКРАЇНА
ПОЧАЇВСЬКА МІСЬКА РАДА
СЬОМЕ СКЛИКАННЯ
ДВАДЦЯТЬ ТРЕТЯ СЕСІЯ
РІШЕННЯ

Від 30 червня 2017 року

№ 895

**Про затвердження технічної документації
із землеустрою щодо встановлення
(відновлення) меж земельних ділянок в
натурі (на місцевості) для ведення
особистого селянського господарства в
с. Старий Тараж, гр. Бовт Г.М.**

Розглянувши заяву жительки с. Старий Тараж гр. Бовт Г.М., яка просить затвердити технічну документацію із землеустрою щодо встановлення (відновлення) меж земельних ділянок в натурі (на місцевості) для ведення особистого селянського господарства в с. Старий Тараж та передати дані ділянки безоплатно у власність, керуючись ст. 12,79,107,118,120,121,125,126,186 Земельного кодексу України, ст. 26 Закону України "Про місцеве самоврядування в Україні", ст. 25 Закону України "Про землеустрій", ст. 21 Закону України "Про державний земельний кадастр", Закону України "Про державну реєстрацію речових прав на нерухоме майно та їх обтяжень", сесія Почаївської міської ради

В И Р І Ш И Л А :

1. Затвердити гр. Бовт Ганні Миколаївні технічну документацію із землеустрою щодо встановлення (відновлення) меж земельних ділянок в натурі (на місцевості) площею 0,5134 га за кадастровим номером 6123488200:02:001:0489 в с. Старий Тараж ; площею 0,2018 га за кадастровим номером 6123488200:02:001:0488 в с. Старий Тараж та площею 0,2147га за кадастровим номером 6123488200:02:001:0490 с. Старий Тараж для ведення особистого селянського господарства землі сільськогосподарського призначення в межах населеного пункту.
2. Передати гр. Бовт Ганні Миколаївні безоплатно у власність земельні ділянки площею 0,5134 га ; 0,2018 га та 0,2147 га для ведення особистого селянського господарства в с.Старий Тараж .
3. Зареєструвати речові права на земельну ділянку у встановленому законодавством порядку.
4. Контроль з виконанням даного рішення покласти на постійну депутатську комісію з питань містобудування, архітектури, земельних відносин та охорони навколишнього природного середовища.

Міський голова

В.С.Бойко



УКРАЇНА
ПОЧАЇВСЬКА МІСЬКА РАДА
СЬОМЕ СКЛИКАННЯ
ДВАДЦЯТЬ ТРЕТЯ СЕСІЯ
РІШЕННЯ

Від 30 червня 2017 року
Про надання дозволу на виготовлення
проекту землеустрою щодо відведення
земельної ділянки у власність для
ведення особистого селянського господарства
в с. Старий Тараж, гр. Підлужному В.Д.

№ 896

Розглянувши заяву жителя с.Довгалівка, вул. Центральна, 35 ,Білогірського р-ну. Хмельницької обл. гр. Піжлужного В.Д., який просить надати дозвіл на виготовлення проекту землеустрою щодо відведення земельної ділянки у власність для ведення особистого селянського господарства в с.Старий Тараж, вул.Шкільна керуючись ст. 12,79,107,118,120,121,125,126,186 Земельного кодексу України, главою 84 Цивільного кодексу України, ст. 26 Закону України «Про місцеве самоврядування в Україні», ст. 25 Закону України «Про землеустрій», Закону України «Про державний земельний кадастр», сесія Почаївської міської ради

В И Р І Ш И Л А :

1. Земельну ділянку для ведення особистого селянського господарства в с. Старий Тараж , вул. Шкільна площею 0,7500 га, зарахувати до земель, не наданих у власність чи постійне користування,в тому числі землі для ведення особистого селянського господарства, рілля.
2. Надати дозвіл гр. Підлужному Вячеславу Дмитровичу на виготовлення проекту землеустрою щодо відведення земельної ділянки у власність площею 0,7397 га в с.Старий Тараж, вул. Шкільна для ведення особистого селянського господарства в межах населеного пункту, в тому числі ріллі, за рахунок земель не наданих у власність чи постійне користування.
3. Термін дії даного рішення один рік з моменту його прийняття.
4. Контроль за виконанням даного рішення покласти на постійну депутатську комісію з питань містобудування, архітектури, земельних відносин та охорони навколишнього природного середовища.

Міський голова

В.С.Бойко



УКРАЇНА
ПОЧАЇВСЬКА МІСЬКА РАДА
СЬОМЕ СКЛИКАННЯ
ДВАДЦЯТЬ ТРЕТЯ СЕСІЯ
РІШЕННЯ

Від 30 червня 2017 року

№ 897

Про надання дозволу на виготовлення технічної документації із землеустрою щодо встановлення (відновлення) меж земельної ділянки в натурі (на місцевості) для будівництва та обслуговування житлового будинку, господарських будівель і споруд в с. Старий Тараж, вул. Шкільна, 62, гр. Підлужному В.Д.

Розглянувши заяву жителя с. Довгалівка, вул.Центральна, 35, Білогірського району Хмельницької області гр. Підлужного В.Д., який просить надати дозвіл на виготовлення технічної документації із землеустрою щодо встановлення (відновлення) меж земельної ділянки в натурі (на місцевості) для будівництва та обслуговування житлового будинку, господарських будівель і споруд в с. Старий Тараж, вул. Шкільна, 62, керуючись ст. 12,79,107,118,120,121,125,126 Земельного кодексу України, ст. 26 Закону України «Про місцеве самоврядування в Україні», ст. 25 Закону України «Про землеустрій», Закону України «Про державний земельний кадастр», сесія Почаївської міської ради

ВИРІШИЛА:

1. Надати дозвіл гр. Підлужному Вячеславу Дмитровичу на виготовлення технічної документації із землеустрою щодо встановлення (відновлення) меж земельної ділянки в натурі (на місцевості) в розмірі 0,2500 га для будівництва та обслуговування житлового будинку, господарських будівель і споруд в с. Старий Тараж, вул. Шкільна, 62.
2. Термін дії даного рішення один рік з моменту його прийняття.
3. Контроль за виконанням даного рішення покласти на постійну депутатську комісію з питань містобудування, архітектури, земельних відносин та охорони навколишнього природного середовища.

Міський голова

В.С.Бойко



УКРАЇНА
ПОЧАЇВСЬКА МІСЬКА РАДА
СЬОМЕ СКЛИКАННЯ
ДВАДЦЯТЬ ТРЕТЯ СЕСІЯ
РІШЕННЯ

Від 30 червня 2017 року

№ 899

Про надання дозволу на виготовлення проекту землеустрою щодо відведення земельних ділянок у власність для ведення особистого селянського господарства в с. Старий Тараж, гр. Коцюбі В.В.

Розглянувши заяву жителя с.Старий Тараж, вул. Вільшанки , 3, гр. Коцюби В.В., який просить надати дозвіл на виготовлення проекту землеустрою щодо відведення земельних ділянок у власність для ведення особистого селянського господарства в с. Старий Тараж, вул. Вільшанки керуючись ст. 12,79,107,118,120,121,125,126,186 Земельного кодексу України, главою 84 Цивільного кодексу України, ст. 26 Закону України «Про місцеве самоврядування в Україні», ст. 25 Закону України «Про землеустрій», Закону України «Про державний земельний кадастр», сесія Почаївської міської ради

В И Р І Ш И Л А :

1. Надати дозвіл гр. Коцюбі Віктору Васильовичу на виготовлення проекту землеустрою щодо відведення земельних ділянок у власність площею 0,1371 га в с.Старий Тараж вул. Вільшанки; 0,1549 га в с. Старий Тараж та 0,3471 га в с.Старий Тараж, вул. Вільшанки для ведення особистого селянського господарства в межах населеного пункту в тому числі ріллі, за рахунок земель попереднього землекористувача Поліщук Євгенії Іванівни.
2. Термін дії даного рішення один рік з моменту його прийняття.
3. Контроль за виконанням даного рішення покласти на постійну депутатську комісію з питань містобудування, архітектури, земельних відносин та охорони навколишнього природного середовища.

Міський голова

В.С.Бойко



УКРАЇНА
ПОЧАЇВСЬКА МІСЬКА РАДА
ДВАДЦЯТЬ ТРЕТЯ СЕСІЯ СЬОМОГО СКЛИКАННЯ
Рішення

«30» червня 2017 року

№ 900

**Про внесення змін до
міського бюджету на 2017 рік**

Розглянувши пропозиції фінансового відділу міської ради, відповідно до пункту 23 частини першої статті 26 Закону України «Про місцеве самоврядування в Україні», статей 14, 78 Бюджетного Кодексу України, враховуючи рекомендації постійної комісії з питань соціально-економічного розвитку, інвестицій та бюджету, Почаївська міська рада

ВИРІШИЛА :

1. Збільшити обсяг доходів загального фонду міського бюджету на 2017 рік на **155000 гривень** за рахунок:

податку на доходи фізичних осіб, що сплачується фізичними особами за результатами річного декларування на суму **64000 гривень**;

земельного податку з юридичних осіб на суму **51000 гривень**;

надходження від орендної плати за користування цілісними майновими комплексами та іншим майном, що перебуває в комунальній власності на суму **40000 гривень**.

2. Збільшити обсяг видатків загального фонду міського бюджету на 2017 рік на **155000 гривень**:

2.1. Почаївська міська рада

Збільшити асигнування на: 155000 грн.

з них на:

• **оплату праці** 146000 грн.

в тому числі:

КПКВ 0114070 «Музеї і виставки» 36000 грн.

КПКВ 0114100 «Школи естетичного виховання дітей» 110000 грн.

• **оплату комунальних послуг та енергоносіїв** 9000 грн.

КПКВ 0111010 «Дошкільна освіта» 8000 грн.

КПКВ 0114070 «Музеї і виставки» 1000 грн.

3. Спрямувати на видатки загального фонду міського бюджету на 2017 рік **289200 гривень** вільного залишку коштів міського бюджету станом на 01.01.2017 року:

3.1. Почаївська міська рада

Збільшити асигнування на: 289200 грн.

з них на:

• **оплату праці** 196600 грн.

в тому числі:

КПКВ 0111010 «Дошкільна освіта» 67000 грн.

КПКВ 0111020 «Надання загальної середньої освіти загальноосвітніми навчальними закладами (в т.ч. школою-дитячим садком, інтернатом при школі), спеціалізованими школами, ліцеями, гімназіями, колегіумами» 36600 грн.

КПКВ 0111090 «Надання позашкільної освіти позашкільними закладами освіти» 39000 грн.

КПКВ 0114060 «Бібліотеки» 5000 грн.

КПКВ 0114090 «Палаці і будинки культури, клуби та інші заклади клубного типу» 49000 грн.

• **поточні видатки** 92600 грн.

в тому числі:

КПКВ 0111020 «Надання загальної середньої освіти загальноосвітніми навчальними закладами (в т.ч. школою-дитячим садком, інтернатом при школі), спеціалізованими школами, ліцеями, гімназіями, колегіумами» 54800 грн.

КПКВ 0111090 «Надання позашкільної освіти позашкільними закладами освіти» 14000 грн.

КПКВ 0111150 «Підвищення кваліфікації, перепідготовка кадрів інших закладів післядипломної освіти» 800 грн.

КПКВ 0114070 «Музеї і виставки» 1000 грн.

КПКВ 0118370 «Субвенція з місцевого бюджету державному бюджету на виконання програм соціально-економічного та культурного розвитку регіонів», на програму підтримки державної політики у сфері казначейського обслуговування бюджетних коштів УДКСУ у Кременецькому районі Тернопільської області на 2015-2019 роки 22000 грн.

4. Спрямувати на видатки загального фонду міського бюджету на 2017 рік **83000 гривень** залишку освітньої субвенції загального фонду станом на 01.01.2017 року:

4.1. Почаївська міська рада

Збільшити асигнування на: 83000 грн.

з них на:

• **оплату праці** 70500 грн.

в тому числі:

КПКВ 0111020 «Надання загальної середньої освіти загальноосвітніми навчальними закладами (в т.ч. школою-дитячим садком, інтернатом при школі), спеціалізованими школами, ліцеями, гімназіями, колегіумами» 70500 грн.

• **поточні видатки** 12500 грн.

в тому числі:

КПКВ 0111020 «Надання загальної середньої освіти загальноосвітніми навчальними закладами (в т.ч. школою-дитячим садком, інтернатом при школі), спеціалізованими школами, ліцеями, гімназіями, колегіумами» 12500 грн.

5. Збільшити обсяг доходів бюджету розвитку (спеціального фонду) міського бюджету на 2017 рік на **31000 гривень** за рахунок коштів від продажу земельної ділянки несільськогосподарського призначення.

6. Збільшити обсяг видатків бюджету розвитку (спеціального фонду) міського бюджету на 2017 рік на **31000 гривень**:

6.1. Почаївська міська рада

Збільшити асигнування на: 31000 грн.

з них на:

- **капітальні видатки** 31000 грн.

в тому числі:

КПКВ 0117470 «Внески до статутного капіталу суб'єктів господарювання» 31000 грн.

7. Затвердити зміни до переліку об'єктів, видатки на які у 2017 році будуть проводитися за рахунок коштів (бюджету розвитку) спеціального фонду міського бюджету, згідно з додатком 1.

8. Затвердити зміни до переліку місцевих (регіональних) програм, які фінансуються за рахунок коштів міського бюджету у 2017 році (додаток № 7 до рішення Почаївської міської ради від 23 грудня 2016 року № 634 «Про міський бюджет на 2017 рік»), згідно з додатком 2.

9. Контроль за виконанням даного рішення покласти на постійну комісію з питань соціально-економічного розвитку, інвестицій та бюджету.

Міський голова



Боцюк О.І.

В.С. Бойко

ЗМІНИ
до переліку об'єктів, видатки на які у 2017 році будуть проводитися за рахунок коштів бюджету розвитку¹

грн

Код програмної класифікації видатків та кредитування місцевих бюджетів ²	Код ТПКВКМБ / ТКВКБМС ³	Код ФКВКБ ⁴	Найменування головного розпорядника, відповідального виконавця, бюджетної програми або напрямку видатків згідно з типовою відомчою/ТПКВКМБ / ТКВКБМС	Назва об'єктів відповідно до проектно-кошторисної документації тощо	Загальний обсяг фінансування будівництва	Відсоток завершеності будівництва об'єктів на майбутні роки	Всього видатків на завершення будівництва об'єктів на майбутні роки	Затверджено	Уточнення +/-	Разом видатків на поточний рік
0100000			Міська рада (головний розпорядник)					3 570 655,0	31 000,0	3 601 655,0
0110000			Міська рада (відповідальний виконавець)					3 570 655,0	31 000,0	3 601 655,0
0110170	0170	0111	Організаційне, інформаційно-аналітичне та матеріально-технічне забезпечення діяльності обласної ради, районної ради, районної у місті ради (у разі її створення), міської, селищної, сільської рад та їх виконавчих комітетів	Капітальні вкладення				410 000,0		410 000,0
0111020	1020		Надання загальної середньої освіти загальноосвітніми закладами	Капітальний ремонт				1 564 500,0	0,0	1 564 500,0
0116310	6310	0490	Реалізація заходів щодо інвестиційного розвитку території	Розроблення проектно-кошторисної документації				8 280,0	0,0	8 280,0
116430	6430	0443	Розробка схем та проектних рішень масового застосування	Розроблення генерального плану села Старий Тараж, села Комарин				20 875,0	0,0	20 875,0
0117470	7470	0490	Внески до статутного капіталу суб'єктів господарювання	Капітальні вкладення				1 567 000,0	31 000,0	1 598 000,0
			Всього					3 570 655,0	31 000,0	3 601 655,0

Секретар міської ради

В.Я. Уйван

¹ За об'єктами розподіляються кошти бюджету розвитку щодо здійснення заходів на будівництво, реконструкцію і реставрацію об'єктів виробничої, комунікаційної та соціальної інфраструктури (ст. 71 БКУ), інші капітальні видатки за об'єктами не розподіляються.

² Заповнюється у разі прийняття відповідною місцевою радою рішення про застосування програмно-цільового методу у бюджетному процесі.

Структура коду програмної класифікації видатків та кредитування місцевих бюджетів затверджена наказом Міністерства фінансів України від 02.12.2014 № 1195 (зі змінами).

³ Код Типової програмної класифікації видатків та кредитування місцевих бюджетів / Тимчасової класифікації видатків та кредитування для бюджетів місцевого самоврядування, які не застосовують програмно-цільового методу, затвердженої наказом Міністерства фінансів України від 02.12.2014 № 1195 (зі змінами).

⁴ Код функціональної класифікації видатків та кредитування бюджету, затвердженої наказом Міністерства фінансів України від 14.01.2011 № 11 (зі змінами).

**Зміни до переліку місцевих (регіональних) програм, які фінансуватимуться за рахунок коштів
міського бюджету у 2017 році¹**

грн.

Код програмної класифікації видатків та кредитування місцевих бюджетів ²	Код ТПКВКМБ / ТКВКБМС ³	Код ФКВКБ ⁴	Найменування головного розпорядника, відповідального виконавця, бюджетної програми або напрямку видатків згідно з типовою відомчою/ТПКВКМБ / ТКВКБМС	Найменування місцевої (регіональної) програми	Загальний фонд	Спеціальний фонд	Разом загальний та спеціальний фонди
0100000			Міська рада (головний розпорядник)		0,0	31 000,0	31 000,0
0110000			Міська рада (відповідальний виконавець)		0,0	31 000,0	31 000,0
0117470	7470	0490	Внески до статутного капіталу суб'єктів господарювання	Реконструкція водогінної мережі в місті Почаїв на 2017-2018 роки		31 000,0	31 000,0
			Всього		0,0	31 000,0	31 000,0

Секретар міської ради

В.Я.Уйван



УКРАЇНА
ПОЧАЇВСЬКА МІСЬКА РАДА
СЬОМЕ СКЛИКАННЯ
ДВАДЦЯТЬ ТРЕТЯ СЕСІЯ

Р І Ш Е Н Н Я

від 30 червня 2017 року

№ 901

Про затвердження Положення про порядок проведення конкурсу з визначення виконавця послуг з вивезення побутових відходів на території Почаївської МОТГ

Відповідно до п. 55 ч.1 ст. 26 Закону України «Про місцеве самоврядування в Україні», Закону України «Про відходи», керуючись постановами Кабінету Міністрів України від 10.12.2008р. № 1070 «Про затвердження Правил надання послуг з вивезення побутових відходів», від 16.11.2011р. №1173 «Питання надання послуг з вивезення побутових відходів», з метою впорядкування та належної організації діяльності у сфері поводження з побутовими відходами на території Почаївської міської об'єднаної територіальної громади, сесія Почаївської міської ради

В И Р І Ш И Л А:

1. Затвердити Положення про порядок проведення конкурсу з визначення виконавця послуг з вивезення побутових відходів на території Почаївської міської об'єднаної територіальної громади згідно додатку 1.
2. Затвердити форму договору на надання послуг з вивезення побутових відходів на території Почаївської міської об'єднаної територіальної громади згідно додатку 2.
3. Вважати таким, що втратило чинність рішення сесії Почаївської міської ради № 1158 від 26.06.2013р. «Про затвердження Порядку проведення конкурсу на надання послуг з вивезення побутових відходів м. Почаїв»
4. Контроль за виконанням даного рішення покласти на постійну комісію з питань житлово-комунального господарства та комунальної власності, промисловості, підприємництва, транспорту та зв'язку.

Міський голова

В.С. БОЙКО



УКРАЇНА
ПОЧАЇВСЬКА МІСЬКА РАДА
СЬОМЕ СКЛИКАННЯ
ДВАДЦЯТЬ ТРЕТЯ СЕСІЯ

Р І Ш Е Н Н Я

від 30 червня 2017 року

№ 902

**Про оголошення конкурсу з визначення виконавця
послуг з вивезення побутових відходів на території
Почаївської МОТГ**

Керуючись Законом України «Про місцеве самоврядування в Україні», ст.35-1 Закону України «Про відходи», на виконання постанови КМУ №1070 від 10.12.2001р. «Правила надання послуг з вивезення побутових відходів», постанови КМУ №1173 від 16.11.2011р. «Питання надання послуг з вивезення побутових відходів», у зв'язку із закінченням договору на надання послуг з вивезення побутових відходів м. Почаїв 21 серпня 2017р., укладеного між Почаївською міською радою та Почаївським ККП згідно чинного законодавства, враховуючи висновки і пропозиції постійної депутатської комісії з питань житлово-комунального господарства та комунальної власності, промисловості, підприємництва, транспорту та зв'язку, сесія Почаївської міської ради:

В И Р І Ш И Л А :

1. Оголосити конкурс по визначенню виконавця послуг з вивезення побутових відходів на території Почаївської міської об'єднаної територіальної громади.
2. Утворити та затвердити склад комісії по проведенні конкурсу з визначення виконавця послуг з вивезення побутових відходів на території Почаївської МОТГ у кількості 7 чоловік, додаток 1
3. Конкурсній комісії по визначенню виконавця послуг з вивезення побутових відходів на території Почаївської міської об'єднаної територіальної громади провести відповідний конкурс та опублікувати рішення про оголошення конкурсу в районній газеті «Діалог».
4. Затвердити Конкурсну документацію по визначенню виконавця послуг з вивезення побутових відходів на території Почаївської міської об'єднаної територіальної громади, додаток 2
5. Контроль за виконанням даного рішення покласти на постійну комісію з питань житлово-комунального господарства та комунальної власності, промисловості, підприємництва, транспорту та зв'язку.

Міський голова

В.С. БОЙКО

**Склад комісії
по проведенні конкурсу з визначення виконавця послуг з вивезення
побутових відходів на території Почаївської МОТГ**

Голова комісії

1. Максимчук Сергій Вікторович – заступник міського голови.

Заступник голови комісії

2. Уйван Василь Якович – секретар міської ради.

Секретар комісії

3. Касаткін Богдан Святославович – спеціаліст загального відділу міської ради.

Члени комісії

4. Семесюк Микола Миколайович – депутат Почаївської міської ради;
5. Бондар Неля Олександрівна – депутат Почаївської міської ради;
6. Замковський Микола Вікторович – депутат Почаївської міської ради;
7. Собчук Петро Петрович – член виконавчого комітету Почаївської міської ради.

Секретар міської ради

В.Я. УЙВАН



УКРАЇНА
ПОЧАЇВСЬКА МІСЬКА РАДА
СЬОМЕ СКЛИКАННЯ
ДВАДЦЯТЬ ТРЕТЯ СЕСІЯ

Р І Ш Е Н Н Я

від 30 червня 2017 року

№ 903


**Про затвердження акту обстеження
на предмет виявлення безхазяйного
майна**

Розглянувши акт обстеження на предмет виявлення безхазяйного майна поза межами населеного пункту с. Старий Тараж на території Почаївської міської ради від 12 червня 2017 року, враховуючи роз'яснення Міністерства Юстиції України від 13.10.2011р. «Деякі аспекти набуття права власності на об'єкти безхазяйного нерухомого майна», керуючись ст. 335 Цивільного Кодексу України, ст.26 Закону України «Про місцеве самоврядування в Україні», сесія Почаївської міської ради

В И Р І Ш И Л А:

1. Затвердити акт обстеження на предмет виявлення безхазяйного майна поза межами населеного пункту с. Старий Тараж на території Почаївської міської ради від 12.06.2017р., додаток 1
2. Доручити Почаївському міському голові Бойку В.С. здійснити дії щодо взяття гідротехнічних споруд на облік органом, що здійснює державну реєстрацію прав на нерухоме майно, як безхазяйних.
3. Контроль за виконанням даного рішення покласти на постійну комісію з питань житлово-комунального господарства та комунальної власності, промисловості, підприємництва, транспорту та зв'язку.

Міський голова



В.С. БОЙКО

АКТ ОБСТЕЖЕННЯ
на предмет виявлення безхазяйного майна поза межами населеного пункту с.
Старий Тараж на території Почаївської міської ради

12 червня 2017р.

с. Старий Тараж


Комісією створеною відповідно до розпорядження Почаївського міського голови № 62 від 09.06.2017р., в складі заступника міського голови Максимчука С.В., в.о. старости сіл Старий Тараж та Комарин Наклоцької Ю.М., спеціаліста земельного відділу Почаївської міської ради Олейніка М.Г., головного інженера Почаївського ККП Петогрина Р.П. та депутата Почаївської міської ради Кульчипського А.М. проведено обстеження:

1. Ставка №1 площею 4.07га., площею гідротехнічних споруд 3576 м² та виявлено дамбу № 1.
2. Ставка № 2 площею 2.67 га., площею гідротехнічних споруд 1769 м² та виявлено водонапуск №2 (матеріал: металічна труба), водовипуск №2 (матеріал: азбестова труба з дерев'яним стояком).
3. Ставка № 3 площею 4.87 га., площею гідротехнічних споруд 1586 м² та виявлено, водонапуск №3 (матеріал: азбестова труба), водовипуск №3 (матеріал: металева труба з металевим стояком).
4. Ставка № 4 площею 1.73 га., площею гідротехнічних споруд 947м² та виявлено, водонапуск №4 (матеріал: металева труба), водовипуск (матеріал: азбестова труба).
5. Ставка №5 площею 1,07 га., площею гідротехнічних споруд 1268м² та виявлено, водовипуск №5 (матеріал: металева труба з металевим стояком).
6. Ставка №6 площею 0,63 га., площею гідротехнічних споруд 1196 м². та виявлено, водонапуск №6 (матеріал: металева труба), водовипуск №6 (матеріал: металева труба з металевим стояком).
7. Ставка №7 площею 2.63 га., площею гідротехнічних споруд 2276 м². та виявлено, водонапуск №7 (матеріал: азбестова труба з дерев'яним стояком), водовипуск №7 (матеріал: азбестова труба з дерев'яним стояком).
8. Ставка №8 площею 2.30 га., площею гідротехнічних споруд 1107м² та виявлено, водонапуск №8 (матеріал: металева труба), водовипуск №8 (матеріал: азбестова труба).
9. Ставка №9 площею 2.94 га., площею гідротехнічних споруд 4070м² та виявлено, водонапуск №9 (матеріал: дерев'яний лежак з дерев'яним стояком), водовипуск №9 (матеріал: металева труба з дерев'яним стояком).
10. Ставка №10 площею 3,96 га., площею гідротехнічних споруд 3585м² та виявлено, водовипуск №10 (матеріал: металева труба з дерев'яним стояком).
11. Ставка №11 площею 0,53 га., площею гідротехнічних споруд 976м² та виявлено, водонапуск №11 (матеріал: металева труба з дерев'яним стояком), водовипуск №11 (матеріал: азбестова труба з дерев'яним стояком).
12. Ставка №12 площею 0,48 га., площею гідротехнічних споруд 1033м² та виявлено, водонапуск №12 (матеріал: азбестова труба з дерев'яним стояком), водовипуск №12 (матеріал: металева труба з дерев'яним стояком).
13. Ставка №13 площею 0,10 га., площею гідротехнічних споруд 100м² та виявлено, водонапуск №13 (матеріал: металева труба з дерев'яним стояком), водовипуск №13 (матеріал: азбестова труба з дерев'яним стояком).
14. Ставка №14 площею 0,62га., площею гідротехнічних споруд 1734м² та виявлено, водонапуск №14 (матеріал: азбестова труба), водовипуск №14 (матеріал: азбестова труба з дерев'яним стояком).
15. Ставка №15 площею 0,31 га., площею гідротехнічних споруд 123м² та виявлено, водонапуск №15 (матеріал: азбестова труба), водовипуск №15 (матеріал: азбестова труба з дерев'яним стояком).

16. Ставка №16 площею 0,40 га., площею гідротехнічних споруд 1620м² та виявлено, водонапуск №16 (матеріал: азбестова труба з дерев'яним стояком), водовипуск №16 (матеріал: азбестова труба з дерев'яним стояком).
17. Ставка №17 площею 0,39 га., площею гідротехнічних споруд 823м² та виявлено, водонапуск №17 (матеріал: азбестова труба з дерев'яним стояком), водовипуск №17 (матеріал: азбестова труба).
18. Ставка №18 площею 2,03 га., площею гідротехнічних споруд 1353м² та виявлено, водонапуск №18 (матеріал: азбестова труба з дерев'яним стояком), водовипуск №18 (матеріал: металева труба з дерев'яним стояком).
19. Ставка №19 площею 0,38 га., площею гідротехнічних споруд 905м² та виявлено, водонапуск №19 (матеріал: дерев'яний лежак з дерев'яним стояком), водовипуск №19 (матеріал: азбестова труба з дерев'яним стояком).
20. Ставка №20 площею 0,15 га., площею гідротехнічних споруд 207м² та виявлено, водонапуск №20 (матеріал: дерев'яний лежак з дерев'яним стояком), водовипуск №20 (матеріал: дерев'яний лежак з дерев'яним стояком).
21. Ставка №21 площею 1,19 га., площею гідротехнічних споруд 2257м² та виявлено, водонапуск №21 (матеріал: дерев'яний лежак), водовипуск №21 (матеріал: металева труба з дерев'яним стояком).
22. Ставка №22 площею 1,66 га., площею гідротехнічних споруд 300м² та виявлено, водонапуск №22 (матеріал: азбестова труба), водовипуск №22 (матеріал: металева труба з металевим стояком).
23. Виявлено водопадаючий канал №1, який живить водою ставки №1-№5 бере свій початок від підірної споруди на р. Іква, одамбований, частково замулений і заріс болотною та чагарниковою рослинністю.
24. Виявлено водоперепускний канал №1 та 7 (сім) нерестових ставів. Загальна довжина дамб нерестових ставів складає 420м. з площею гідротехнічних споруд 630м².

Всі ставки огорожені земляними дамбами з біологічним кріпленням з обох сторін. Ставки №1, №2 мають спільну дамбу №1; ставки №3, №4 мають спільну дамбу №2; ставок №5 має дамбу №3; ставок №6 має дамбу №4; ставки №7, №8 мають спільну дамбу №5; ставки №9, №10 мають спільну дамбу №6; ставки №11, №12, №13, №14, №15 мають спільну дамбу №7; ставки №16, №17, №18, №19, №20, №21, №22 мають спільну дамбу №8.

Комісія:



Максимчук С.В.




Наклюцька Ю.М.



Олейнік М.Г.

Штогрин Р.П.



Кульчинський А.М.



УКРАЇНА
ПОЧАЇВСЬКА МІСЬКА РАДА
СЬОМЕ СКЛИКАННЯ
ДВАДЦЯТЬ ТРЕТЯ СЕСІЯ

Р І Ш Е Н Н Я

від 30 червня 2017 року

№ 904

**Про затвердження переліку об'єктів,
що підлягають приватизації шляхом
викупу у 2017р.**

Розглянувши заяву ФО-П Петрика Василя Володимировича за вхід. № 481 від 29.05.2017р., з метою підвищення ефективності використання майна, що належить до комунальної власності Почаївської міської ради, відповідно до Закону України «Про приватизацію невеликих державних підприємств (малу приватизацію)», враховуючи висновки і пропозиції постійної депутатської комісії з питань житлово-комунального господарства та комунальної власності, промисловості, підприємництва, транспорту та зв'язку, керуючись ст.26 Закону України «Про місцеве самоврядування в Україні», сесія Почаївської міської ради

В И Р І Ш И Л А:

1. Включити в перелік об'єктів, що підлягають приватизації шляхом викупу у 2017р. частину господарської будівлі (приміщення) Почаївського історико-художнього музею по вул. Банкова, 1, м. Почаїв, площею 37,4 кв.м.
2. Доручити Почаївському міському голові Бойку В.С. здійснити дії щодо виділення в окремий об'єкт нерухомості нежитлове приміщення (господарська будівля) по вул. Банкова, 1, м. Почаїв з присвоєнням окремого адресного номера.
3. Контроль за виконанням даного рішення покласти на постійну комісію з питань житлово-комунального господарства та комунальної власності, промисловості, підприємництва, транспорту та зв'язку.

Міський голова



В.С. БОЙКО



УКРАЇНА
ПОЧАЇВСЬКА МІСЬКА РАДА
СЬОМЕ СКЛИКАННЯ
ДВАДЦЯТЬ ТРЕТЯ СЕСІЯ

Р І Ш Е Н Н Я

від «30» червня 2017 року

№ 905

**Про передачу транспортних засобів
Почаївської міської ради на баланс
Почаївського комбінату комунальних
підприємств**


Враховуючи лист Почаївського комбінату комунальних підприємств від 19.06.2017р. щодо передачі на баланс легкового автомобіля марки ВАЗ-21061, на виконання рішення сесії Почаївської міської ради №519 від 01.11.2011р. «Про затвердження Порядку списання основних засобів з балансів підприємств, установ та організацій комунальної власності територіальної громади м. Почаїв», керуючись ст.26 Закону України «Про місцеве самоврядування в Україні», сесія Почаївської міської ради:

В И Р І Ш И Л А:

1. Передати з балансу Почаївської міської ради на баланс Почаївського комбінату комунальних підприємств автомобіль марки ВАЗ 21061, 1986 року випуску, кузов № G 1528142, реєстраційний номер 9259 ТЕА, тип машини – легковий, балансовою вартістю 5350 грн.
2. Утворити комісію з приймання – передачі вищезазначеного транспортного засобу у кількості 5 (п'яти) чоловік:
Голова комісії: Максимчук С.В. – заступник міського голови;
Секретар комісії: Штогрин Р.П. – головний інженер Почаївського ККП;
Члени комісії: Ковальчук В.І. – начальник Почаївського ККП;
Касаткіна О.П. – спеціаліст фінансового відділу міської ради;
Лівар Н.М. – керуюча справами, секретар виконавчого комітету міської ради.
3. Почаївському комбінату комунальних підприємств взяти на баланс автомобіль вказаний у пункті 1 даного рішення та вчинити реєстраційні дії у відповідності до чинного законодавства.
4. Фінансовому відділу міської ради провести зняття з балансу Почаївської міської ради автомобіля вказаного у пункті 1 даного рішення після підписання акту приймання-передачі.
5. Контроль за виконанням даного рішення покласти на постійну комісію міської ради з питань житлово-комунального господарства та комунальної власності, промисловості, підприємництва, транспорту та зв'язку.

Міський голова

В.С. БОЙКО





УКРАЇНА
ПОЧАЇВСЬКА МІСЬКА РАДА
СЬОМЕ СКЛИКАННЯ
ДВАДЦЯТЬ ТРЕТЯ СЕСІЯ
РІШЕННЯ

від 30 червня 2017 р.

№ 906

**Про встановлення
місцевих податків і зборів на 2018 рік**

Відповідно до статті 7, пункту 12.3 статті 12 Податкового кодексу України від 02.12.2010 року №2755-VI та керуючись пунктом 24 частини 1 статті 26 Закону України «Про місцеве самоврядування в Україні», сесія Почаївської міської ради

в и р і ш и л а :

1. Встановити на території Почаївської міської об'єднаної територіальної громади такі податки:
 - 1.1. Податок на майно, який складається з:
 - податку на нерухоме майно, відмінне від земельної ділянки;
 - транспортний податок;
 - плата за землю, в частині земельного податку.
 - 1.2. Єдиний податок.
2. Встановити на території Почаївської міської об'єднаної територіальної громади місцевий збір:
 - 2.1. Туристичний збір.
3. Затвердити:
 - 3.1. Положення про оподаткування податком на нерухоме майно, відмінне від земельної ділянки (Додаток №1).
 - 3.2. Положення про оподаткування транспортним податком (Додаток №2).
 - 3.3. Положення про оподаткування платою за землю, в частині земельного податку (Додаток №3).
 - 3.4. Положення про оподаткування єдиним податком (Додаток №4).
 - 3.5. Положення про оподаткування туристичним збором (Додаток №5).
4. Оприлюднити це рішення на офіційному сайті Почаївської міської ради.
5. Направити дане рішення в Кременецьку ОДПІ ГУ ДФС в Тернопільській області.
6. Дане рішення набирає чинності з 01 січня 2018 року.
7. Контроль за виконанням даного рішення покласти на постійну комісію з питань соціально-економічного розвитку, інвестицій та бюджету.

Міський голова



В.С. Бойко

З а т в е р д ж е н о :
рішенням сесії міської ради
№ 906 від 30 червня 2017 р.

ПОЛОЖЕННЯ

про оподаткування податком на нерухоме майно, відмінне від земельної ділянки

Податок на нерухоме майно, відмінне від земельної ділянки встановлюється відповідно до статті 266 Податкового кодексу України від 02.12.2010 № 2755-VI із змінами та доповненнями, та є обов'язковим до виконання юридичними та фізичними особами на території Почаївської міської об'єднаної територіальної громади.

1. Платники податку на нерухоме майно, відмінне від земельної ділянки.

Платниками податку на нерухоме майно, відмінне від земельної ділянки є фізичні та юридичні особи, в тому числі нерезиденти, які є власниками об'єктів житлової та/або нежитлової нерухомості на території Почаївської міської об'єднаної територіальної громади.

Визначення платників податку в разі перебування об'єктів житлової та/або нежитлової нерухомості у спільній частковій або спільній сумісній власності кількох осіб:

а) якщо об'єкт житлової та/або нежитлової нерухомості перебуває у спільній частковій власності кількох осіб, платником податку є кожна з цих осіб за належну їй частку;

б) якщо об'єкт житлової та/або нежитлової нерухомості перебуває у спільній сумісній власності кількох осіб, але не поділений в натурі, платником податку є одна з таких осіб-власників, визначена за їх згодою, якщо інше не встановлено судом;

в) якщо об'єкт житлової та/або нежитлової нерухомості перебуває у спільній сумісній власності кількох осіб і поділений між ними в натурі, платником податку є кожна з цих осіб за належну їй частку.

2. Об'єкт оподаткування.

Об'єктом оподаткування є об'єкт житлової та нежитлової нерухомості, в тому числі його частка.

Не є об'єктом оподаткування:

а) об'єкти житлової та нежитлової нерухомості, які перебувають у власності органів державної влади, органів місцевого самоврядування, а також організацій, створених ними в установленому порядку, що повністю утримуються за рахунок відповідного державного бюджету чи місцевого бюджету і є неприбутковими (їх спільній власності);

б) об'єкти житлової та нежитлової нерухомості, які розташовані в зонах відчуження та безумовного (обов'язкового) відселення, визначені законом, в тому числі їх частки;

в) будівлі дитячих будинків сімейного типу;

г) гуртожитки;

г) житлова нерухомість непридатна для проживання, у тому числі у зв'язку з аварійним станом, визнана такою згідно з рішенням Почаївської міської ради;

д) об'єкти житлової нерухомості, в тому числі їх частки, що належать дітям-сиротам, дітям, позбавленим батьківського піклування, та особам з їх числа, визнаним такими відповідно до закону, дітям-інвалідам, які виховуються самотніми матерями (батьками), але не більше одного такого об'єкта на дитину;

е) об'єкти нежитлової нерухомості, які використовуються суб'єктами господарювання малого та середнього бізнесу, що провадять свою діяльність в малих архітектурних формах та на ринках;

є) будівлі промисловості, зокрема виробничі корпуси, цехи, складські приміщення промислових підприємств;

ж) будівлі, споруди сільськогосподарських товаровиробників, призначені для використання безпосередньо у сільськогосподарській діяльності;

з) об'єкти житлової та нежитлової нерухомості, які перебувають у власності громадських організацій інвалідів та їх підприємств;

и) об'єкти нерухомості, що перебувають у власності релігійних організацій, статуту (положення) яких зареєстровано у встановленому законом порядку, та використовуються

виключно для забезпечення їхньої статутної діяльності, включаючи ті, в яких здійснюють діяльність засновані такими релігійними організаціями добродійні заклади (притулки, інтернати, лікарні тощо), крім об'єктів нерухомості, в яких здійснюється виробнича та/або господарська діяльність;

і) будівлі дошкільних та загальноосвітніх навчальних закладів незалежно від форми власності та джерел фінансування, що використовуються для надання освітніх послуг;

ї) об'єкти нежитлової нерухомості державних та комунальних дитячих санаторно-курортних закладів та закладів оздоровлення та відпочинку дітей, а також дитячих санаторно-курортних закладів та закладів оздоровлення і відпочинку дітей, які знаходяться на балансі підприємств, установ та організацій, які є неприбутковими і внесені контролюючим органом до Реєстру неприбуткових установ та організацій. У разі виключення з Реєстру неприбуткових установ та організацій декларація подається платником податку протягом 30 календарних днів з дня виключення, а податок сплачується починаючи з місяця, наступного за місяцем, в якому відбулося виключення з Реєстру неприбуткових установ та організацій;

й) об'єкти нежитлової нерухомості державних та комунальних центрів олімпійської підготовки, шкіл вищої спортивної майстерності, центрів фізичного здоров'я населення, центрів з розвитку фізичної культури і спорту інвалідів, дитячо-юнацьких спортивних шкіл, а також центрів олімпійської підготовки, шкіл вищої спортивної майстерності, дитячо-юнацьких спортивних шкіл і спортивних споруд всеукраїнських фізкультурно-спортивних товариств, їх місцевих осередків та відокремлених підрозділів, що є неприбутковими та включені до Реєстру неприбуткових установ та організацій. У разі виключення таких установ та організацій з Реєстру неприбуткових установ та організацій декларація подається платником податку протягом 30 календарних днів з дня виключення, а податок сплачується починаючи з місяця, наступного за місяцем, в якому відбулося виключення з Реєстру неприбуткових установ та організацій;

к) об'єкти нежитлової нерухомості баз олімпійської та параолімпійської підготовки;

л) об'єкти житлової нерухомості, які належать багатодітним або прийомним сім'ям, у яких виховується п'ять та більше дітей.

3. База оподаткування.

Базою оподаткування є загальна площа об'єкта житлової та нежитлової нерухомості, в тому числі його часток.

База оподаткування об'єктів житлової та нежитлової нерухомості, в тому числі їх часток, які перебувають у власності фізичних осіб, обчислюється контролюючим органом на підставі даних Державного реєстру речових прав на нерухоме майно, що безоплатно надаються органами державної реєстрації прав на нерухоме майно та/або на підставі оригіналів відповідних документів платника податків, зокрема документів на право власності.

База оподаткування об'єктів житлової та нежитлової нерухомості, в тому числі їх часток, що перебувають у власності юридичних осіб, обчислюється такими особами самостійно виходячи із загальної площі кожного окремого об'єкта оподаткування на підставі документів, що підтверджують право власності на такий об'єкт.

4. Ставки податку.

Ставка податку на нерухоме майно, відмінне від земельної ділянки встановлюється у відсотках до розміру мінімальної заробітної плати встановленої законом на 1 січня звітного (податкового) року за 1 кв. метр бази оподаткування для фізичних і юридичних осіб:

Класифікація будівель	Ставки податку (% розміру мінімальної заробітної плати) за 1 кв. м
Будівлі житлові (житловий будинок, прибудова до житлового будинку, квартира, котедж, садовий та дачний будинки та т. ін.)	0,4
Будівлі нежитлові:	
- готелі, ресторани та подібні будівлі (готелі, мотелі, кемпінги, пансіонати, ресторани та бари та т. ін.)	0,5
- будівлі офісні (адміністративно-побутові будівлі, будівлі фінансового обслуговування та т. ін.)	0,6

- будівлі торговельні (торгові центри, універмаги, магазини, криті ринки, павільйони, станції технічного обслуговування автомобілів, їдальні, кафе, бази та склади підприємств торгівлі й громадського харчування, будівлі підприємств побутового обслуговування та т. ін.)	0,5
- будівлі транспорту та засобів зв'язку (гаражі, вокзали, будівлі засобів зв'язку та пов'язані з ними будівлі)	0,5
- будівлі промислові та склади (будівлі промисловості за їх функціональним призначенням, склади та сховища)	0,5
- будівлі для публічних виступів (театри, кінотеатри, концертні зали, казино, ігорні будинки та т. ін.)	1,5
- господарські (присадибні) будівлі (допоміжні (нежитлові) приміщення, до яких належать сараї, хліви, гаражі, літні кухні, майстерні, вбиральні, погребі, навіси, котельні, бойлерні, трансформаторні підстанції тощо)	0,5
- будівлі нежитлові інші	0,5

5. Пільги зі сплати податку.

5.1. База оподаткування об'єкта/об'єктів житлової нерухомості, в тому числі їх часток, що перебувають у власності фізичної особи - платника податку, зменшується:

- а) для квартири/квартир незалежно від їх кількості - на 60 кв. метрів;
- б) для житлового будинку/будинків незалежно від їх кількості - на 120 кв. метрів;
- в) для різних типів об'єктів житлової нерухомості, в тому числі їх часток (у разі одночасного перебування у власності платника податку квартири/квартир та житлового будинку/будинків, у тому числі їх часток), - на 180 кв. метрів.

Таке зменшення надається один раз за кожний базовий податковий (звітний) період (рік).

5.2. Пільги зі сплати податку.

а) для фізичних осіб власників житлової нерухомості :

Група платників	Розмір пільги (у %)
- інваліди I та II групи	100
- фізичні особи, які виховують трьох і більше дітей віком до 18 років	100
- пенсіонери (за віком)	100
- ветерани війни та особи, на яких поширюється дія Закону України «Про статус ветеранів війни, гарантії їх соціального захисту»	100
- фізичні особи, визнані законом особами, які постраждали внаслідок Чорнобильської катастрофи	100

Пільги з податку з об'єктів житлової нерухомості, для фізичних осіб не надаються на:

- об'єкт/об'єкти оподаткування, якщо площа такого/таких об'єкта/об'єктів перевищує п'ятикратний розмір неоподаткованої площі, затвердженої цим рішенням;
- об'єкти оподаткування, що використовуються їх власниками з метою одержання доходів (здаються в оренду, лізинг, позичку, використовуються у підприємницькій діяльності).

б) для фізичних осіб власників нежитлової нерухомості :

Класифікація будівель	Розмір пільги (у %)
Господарські (присадибні) будівлі (допоміжні (нежитлові) приміщення, до яких належать сараї, хліви, гаражі, літні кухні, майстерні, вбиральні, погребі, навіси, котельні, бойлерні, трансформаторні підстанції тощо)	100

Пільги з податку з об'єктів нежитлової нерухомості, для фізичних осіб не надаються на господарські (присадибні) будівлі, що використовуються фізичними особами-підприємцями у підприємницькій діяльності.

6. Порядок обчислення податку.

Обчислення суми податку з об'єкта/об'єктів житлової нерухомості, які перебувають у власності фізичних осіб, здійснюється контролюючим органом за місцем податкової адреси (місцем реєстрації) власника такої нерухомості у такому порядку:

а) за наявності у власності платника податку одного об'єкта житлової нерухомості, в тому числі його частки, податок обчислюється, виходячи з бази оподаткування, зменшеної відповідно до пункту 5.1. та відповідної ставки податку;

б) за наявності у власності платника податку більше одного об'єкта житлової нерухомості одного типу, в тому числі їх часток, податок обчислюється виходячи із сумарної загальної площі таких об'єктів, зменшеної відповідно до пункту 5.1. та відповідної ставки податку;

в) за наявності у власності платника податку об'єктів житлової нерухомості різних видів, у тому числі їх часток, податок обчислюється виходячи із сумарної загальної площі таких об'єктів, зменшеної відповідно до пункту 5.1. та відповідної ставки податку;

г) сума податку, обчислена з урахуванням пункту 5.1. розподіляється контролюючим органом пропорційно до питомої ваги загальної площі кожного з об'єктів житлової нерухомості;

ґ) за наявності у власності платника податку об'єкта (об'єктів) житлової нерухомості, у тому числі його частки, що перебуває у власності фізичної чи юридичної особи - платника податку, загальна площа якого перевищує 300 квадратних метрів (для квартири) та/або 500 квадратних метрів (для будинку), сума податку, збільшується на 25000 гривень на рік за кожен такий об'єкт житлової нерухомості (його частку).

Обчислення суми податку з об'єкта/об'єктів нежитлової нерухомості, які перебувають у власності фізичних осіб, здійснюється контролюючим органом за місцем податкової адреси (місцем реєстрації) власника такої нерухомості виходячи із загальної площі кожного з об'єктів нежитлової нерухомості та відповідної ставки податку.

Податкове/податкові повідомлення-рішення про сплату суми/сум податку та відповідні платіжні реквізити, зокрема, органів місцевого самоврядування за місцезнаходженням кожного з об'єктів житлової та/або нежитлової нерухомості, надсилаються (вручаються) платнику податку контролюючим органом за місцем його податкової адреси (місцем реєстрації) до 1 липня року, що настає за базовим податковим (звітним) періодом (роком).

Щодо новоствореного (нововведеного) об'єкта житлової та/або нежитлової нерухомості податок сплачується фізичною особою-платником починаючи з місяця, в якому виникло право власності на такий об'єкт.

Контролюючі органи за місцем проживання (реєстрації) платників податку в десятиденний строк інформують відповідні контролюючі органи за місцезнаходженням об'єктів житлової та/або нежитлової нерухомості про надіслані (вручені) платнику податку податкові повідомлення-рішення про сплату податку у порядку, встановленому центральним органом виконавчої влади, що забезпечує формування та реалізує державну фінансову політику.

Нарахування податку та надсилання (вручення) податкових повідомлень-рішень про сплату податку фізичним особам - нерезидентам здійснюють контролюючі органи за місцезнаходженням об'єктів житлової та/або нежитлової нерухомості, що перебувають у власності таких нерезидентів.

Платники податку мають право звернутися з письмовою заявою до контролюючого органу за місцем проживання (реєстрації) для проведення звірки даних щодо:

- об'єктів житлової та/або нежитлової нерухомості, в тому числі їх часток, що перебувають у власності платника податку;
- розміру загальної площі об'єктів житлової та/або нежитлової нерухомості, що перебувають у власності платника податку;
- права на користування пільгою із сплати податку;
- розміру ставки податку;
- нарахованої суми податку.

У разі виявлення розбіжностей між даними контролюючих органів та даними, підтвердженими платником податку на підставі оригіналів відповідних документів, зокрема документів на право власності, контролюючий орган за місцем проживання платника податку проводить перерахунок суми податку і надсилає (вручає) йому нове податкове повідомлення-рішення. Попереднє податкове повідомлення-рішення вважається скасованим (відкликаним).

У разі переходу права власності на об'єкт оподаткування від одного власника до іншого протягом календарного року податок обчислюється для попереднього власника за період з 1 січня цього року до початку того місяця, в якому припинилося право власності на зазначений об'єкт оподаткування, а для нового власника - починаючи з місяця, в якому він набув право власності.

Контролюючий орган надсилає податкове повідомлення-рішення новому власнику після отримання інформації про перехід права власності.

7. Податковий період.

Базовий податковий (звітний) період дорівнює календарному року.

8. Строк та порядок сплати податку.

Податок сплачується за місцем розташування об'єкта/об'єктів оподаткування і зараховується до бюджету Почаївської міської об'єднаної територіальної громади.

Податкове зобов'язання за звітний рік з податку сплачується:

- а) фізичними особами - протягом 60 днів з дня вручення податкового повідомлення-рішення;
- б) юридичними особами - авансовими внесками щокварталу до 30 числа місяця, що наступає за звітним кварталом, які відображаються в річній податковій декларації.

Спеціаліст міської ради



Б. С . Касаткін

З а т в е р д ж е н о :
рішенням сесії міської ради
№ _____ від 30 червня 2017 р.

ПОЛОЖЕННЯ

про оподаткування транспортним податком

Транспортний податок встановлюється відповідно до статті 267 Податкового кодексу України від 02.12.2010 № 2755-VI із змінами та доповненнями та є обов'язковим до виконання юридичними та фізичними особами на території Почаївської міської об'єднаної територіальної громади.

1. Платники транспортного податку.

Платниками транспортного податку на території Почаївської міської об'єднаної територіальної громади є фізичні та юридичні особи, в тому числі нерезиденти, які мають зареєстровані в Україні згідно з чинним законодавством власні легкові автомобілі, що є об'єктами оподаткування, відповідно до пункту 2.1.

2. Об'єкт оподаткування.

Об'єктом оподаткування є легкові автомобілі, з року випуску яких минуло не більше 5 років (включно) та середньоринкова вартість яких становить понад 375 розмірів мінімальної заробітної плати, встановленої законом на 1 січня податкового (звітного) року.

Така вартість визначається центральним органом виконавчої влади, що реалізує державну політику економічного розвитку, за методикою, затвердженою Кабінетом Міністрів України, виходячи з марки, моделі, року випуску, типу двигуна, об'єму циліндрів двигуна, типу коробки переключення передач, пробігу легкового автомобіля та розміщується на його офіційному веб-сайті.

3. База оподаткування.

Базою оподаткування є легковий автомобіль, що є об'єктом оподаткування, відповідно до пункту 2.

4. Ставка податку.

Ставка податку встановлюється у розмірі 25000 гривень за кожен легковий автомобіль, що є об'єктом оподаткування, відповідно до пункту 2.

5. Порядок обчислення податку.

Обчислення суми податку з об'єкта/об'єктів оподаткування фізичних осіб здійснюється контролюючим органом за місцем реєстрації платника податку.

Податкове/податкові повідомлення-рішення про сплату суми/сум податку та відповідні платіжні реквізити надсилаються (вручаються) платнику податку контролюючим органом за місцем його реєстрації до 1 липня року базового податкового (звітного) періоду (року).

Щодо об'єктів оподаткування, придбаних протягом року, податок сплачується фізичною особою-платником починаючи з місяця, в якому виникло право власності на такий об'єкт. Контролюючий орган надсилає податкове повідомлення-рішення новому власнику після отримання інформації про перехід права власності.

Нарахування податку та надсилання (вручення) податкових повідомлень-рішень про сплату податку фізичним особам - нерезидентам здійснюють контролюючі органи за місцем реєстрації об'єктів оподаткування, що перебувають у власності таких нерезидентів.

Органи внутрішніх справ подають контролюючим органам за місцем реєстрації об'єкта оподаткування відомості, необхідні для розрахунку та справляння податку фізичними та юридичними особами.

Платники податку - юридичні особи самостійно обчислюють суму податку станом на 1 січня звітного року і до 20 лютого цього ж року подають контролюючому органу за місцем реєстрації об'єкта оподаткування декларацію з розбивкою річної суми рівними частками поквартально.

Щодо об'єктів оподаткування, придбаних протягом року, декларація юридичною особою - платником подається протягом місяця з дня виникнення права власності на такий об'єкт, а податок сплачується починаючи з місяця, в якому виникло право власності на такий об'єкт.

У разі переходу права власності на об'єкт оподаткування від одного власника до іншого протягом звітного року податок обчислюється попереднім власником за період з 1 січня цього року до початку того місяця, в якому він втратив право власності на зазначений об'єкт оподаткування, а новим власником - починаючи з місяця, в якому він набув право власності на цей об'єкт.

Контролюючий орган надсилає податкове повідомлення-рішення новому власнику після отримання інформації про перехід права власності.

За об'єкти оподаткування, придбані протягом року, податок сплачується пропорційно кількості місяців, які залишилися до кінця року, починаючи з місяця, в якому проведено реєстрацію транспортного засобу.

У разі спливу п'ятирічного віку легкового автомобіля протягом звітного року податок сплачується за період з 1 січня цього року до початку місяця, наступного за місяцем, в якому вік такого автомобіля досяг (досягне) п'яти років.

У разі незаконного заволодіння третьою особою легковим автомобілем, який є об'єктом оподаткування, транспортний податок за такий легковий автомобіль не сплачується з місяця, наступного за місяцем, в якому мав місце факт незаконного заволодіння легковим автомобілем, якщо такий факт підтверджується відповідним документом про внесення відомостей про вчинення кримінального правопорушення до Єдиного реєстру досудових розслідувань, виданим уповноваженим державним органом.

У разі повернення легкового автомобіля його власнику (законному володільцю) податок за такий легковий автомобіль сплачується з місяця, в якому легковий автомобіль було повернено відповідно до постанови слідчого, прокурора чи рішення суду. Платник податку зобов'язаний надати контролюючому органу копію такої постанови (рішення) протягом 10 днів з моменту отримання.

У разі незаконного заволодіння третьою особою легковим автомобілем, який є об'єктом оподаткування, уточнююча декларація юридичною особою - платником податку подається протягом 30 календарних днів з дня внесення відомостей про вчинення кримінального правопорушення до Єдиного реєстру досудових розслідувань.

У разі повернення легкового автомобіля його власнику уточнююча декларація юридичною особою - платником податку подається протягом 30 календарних днів з дня складання постанови слідчого, прокурора чи винесення ухвали суду.

Фізичні особи - платники податку мають право звернутися з письмовою заявою до контролюючого органу за місцем своєї реєстрації для проведення звірки даних щодо:

- а) об'єктів оподаткування, що перебувають у власності платника податку;
- б) розміру ставки податку;
- в) нарахованої суми податку.

У разі виявлення розбіжностей між даними контролюючих органів та даними, підтвердженими платником податку на підставі оригіналів відповідних документів (зокрема документів, що підтверджують право власності на об'єкт оподаткування, перехід права власності на об'єкт оподаткування), контролюючий орган за місцем реєстрації платника податку проводить перерахунок суми податку і надсилає (вручає) йому нове податкове повідомлення-рішення. Попереднє податкове повідомлення-рішення вважається скасованим (відкликаним).

Фізичні особи - нерезиденти у порядку, визначеному цим пунктом, звертаються за проведенням звірки даних до контролюючих органів за місцем реєстрації об'єктів оподаткування.

6. Податковий період.

Базовий податковий (звітний) період дорівнює календарному року.

7. Строк та порядок сплати податку.

Податок сплачується за місцем реєстрації об'єктів оподаткування і зараховується до бюджету Почаївської міської об'єднаної територіальної громади

Транспортний податок сплачується:

- а) фізичними особами – протягом 60 днів з дня вручення податкового повідомлення-рішення;
- б) юридичними особами – авансовими внесками щокварталу до 30 числа місяця, що наступає за звітним кварталом, які відображаються в річній податковій декларації.

З а т в е р д ж е н о :
рішенням сесії міської ради
№ ___ від 30 червня 2017 р.

ПОЛОЖЕННЯ

про оподаткування платою за землю, в частині земельного податку

Плата за землю, в частині земельного податку встановлюється відповідно до статей 269-289 Податкового кодексу України від 02.12.2010 № 2755-VI із змінами та доповненнями та є обов'язковим до виконання юридичними та фізичними особами на території Почаївської міської об'єднаної територіальної громади.

1. Платники плати за землю, в частині земельного податку.

Платниками земельного податку є:

- власники земельних ділянок, земельних часток (паїв);
- землекористувачі.

2. Об'єкти оподаткування.

Об'єктами оподаткування земельним податком є:

- земельні ділянки, які перебувають у власності або користуванні;
- земельні частки (паї), які перебувають у власності.

Не сплачується податок за:

- сільськогосподарські угіддя зон радіоактивно забруднених територій, визначених відповідно до закону такими, що зазнали радіоактивного забруднення внаслідок Чорнобильської катастрофи (зон відчуження, безумовного (обов'язкового) відселення, гарантованого добровільного відселення і посиленого радіоекологічного контролю), і хімічно забруднених сільськогосподарських угідь, на які запроваджено обмеження щодо ведення сільського господарства;

- землі сільськогосподарських угідь, що перебувають у тимчасовій консервації або у стадії сільськогосподарського освоєння;

- земельні ділянки державних сортовипробувальних станцій і сортодільниць, які використовуються для випробування сортів сільськогосподарських культур;

- землі дорожнього господарства автомобільних доріг загального користування - землі під проїзною частиною, узбіччям, земляним полотном, декоративним озелененням, резервами, кюветами, мостами, штучними спорудами, тунелями, транспортними розв'язками, водопропускними спорудами, підпірними стінками, шумовими екранами, очисними спорудами і розташованими в межах смуг відведення іншими дорожніми спорудами та обладнанням, а також землі, що знаходяться за межами смуг відведення, якщо на них розміщені споруди, що забезпечують функціонування автомобільних доріг, а саме:

а) паралельні об'їзні дороги, поромні переправи, снігозахисні споруди і насадження, протилавинні та протисельові споруди, вловлюючі з'їзди, захисні насадження, шумові екрани, очисні споруди;

б) майданчики для стоянки транспорту і відпочинку, склади, гаражі, резервуари для зберігання паливно-мастильних матеріалів, комплекси для зважування великогабаритного транспорту, виробничі бази, штучні та інші споруди, що перебувають у державній власності, власності державних підприємств або власності господарських товариств, у статутному капіталі яких 100 відсотків акцій (часток, паїв) належить державі;

- земельні ділянки сільськогосподарських підприємств усіх форм власності та фермерських (селянських) господарств, зайняті молодими садами, ягідниками та виноградниками до вступу їх у пору плодоношення, а також гібридними насадженнями, генофондовими колекціями та розсадниками багаторічних плодкових насаджень;

- земельні ділянки кладовищ, крематоріїв та колумбаріїв.

- земельні ділянки, на яких розташовані дипломатичні представництва, які відповідно до міжнародних договорів (угод), згода на обов'язковість яких надана Верховною Радою України, користуються приміщеннями та прилеглими до них земельними ділянками на безоплатній основі.

- земельні ділянки, надані для будівництва і обслуговування культових та інших будівель, необхідних для забезпечення діяльності релігійних організацій України, статуту (положення) яких зареєстровано у встановленому законом порядку.

3. База оподаткування.

Базою оподаткування земельним податком є:

- нормативна грошова оцінка земельних ділянок з урахуванням коефіцієнта індексації;
- площа земельних ділянок, нормативну грошову оцінку яких не проведено.

4. Ставки податку.

4.1. Ставки земельного податку за земельні ділянки, що перебувають у власності або користуванні фізичних та юридичних осіб, за земельні ділянки, розташовані в межах населених пунктів, нормативну грошову оцінку яких проведено (незалежно від місцезнаходження):

Вид цільового призначення земель	Ставки податку (% нормативної грошової оцінки)
Землі сільськогосподарського призначення	0,5
Землі житлової забудови	0,06
Землі громадської забудови	1,7
Землі природно-заповідного фонду та іншого природоохоронного призначення	0,5
Землі оздоровчого призначення	0,5
Землі рекреаційного призначення	0,5
Землі історико-культурного призначення	0,5
Землі лісгосподарського призначення	0,5
Землі водного фонду	3,0
Землі промисловості, транспорту, зв'язку, енергетики, оборони та іншого призначення	3,0
Землі запасу	0,5
Землі резервного фонду	0,5
Землі загального користування	0,5

4.2. Ставка земельного податку за земельні ділянки, що перебувають у постійному користуванні суб'єктів господарювання (крім державної та комунальної форми власності) незалежно від цільового призначення – 5,0 % від бази оподаткування;

4.3. Ставки земельного податку за земельні ділянки, розташовані за межами населених пунктів, нормативну грошову оцінку яких не проведено:

- землі сільськогосподарського призначення – 0,5% від нормативної грошової оцінки площі ріллі по Тернопільській області;
- земельні ділянки іншого цільового призначення – 5,0% від нормативної грошової оцінки одиниці площі ріллі по Тернопільській області.

5. Пільги зі сплати земельного податку.

5.1. Перелік пільг для фізичних осіб.

Група платників	Розмір пільги (у %)
- інваліди I та II групи	100
- фізичні особи, які виховують трьох і більше дітей віком до 18 років	100
- пенсіонери (за віком)	100
- ветерани війни та особи, на яких поширюється дія Закону України «Про статус ветеранів війни, гарантії їх соціального захисту»	100
- фізичні особи, визнані законом особами, які постраждали внаслідок Чорнобильської катастрофи	100

Звільнення від сплати податку за земельні ділянки, передбачене для відповідної категорії фізичних осіб пунктом 5.1., поширюється на одну земельну ділянку за кожним видом використання у межах граничних норм:

- для ведення особистого селянського господарства - у розмірі не більш як 2 гектари;
- для будівництва та обслуговування житлового будинку, господарських будівель і споруд (присадибна ділянка): у селах - не більш як 0,25 гектара, в селищах - не більш як 0,15 гектара, в містах - не більш як 0,10 гектара;
- для індивідуального дачного будівництва - не більш як 0,10 гектара;
- для будівництва індивідуальних гаражів - не більш як 0,01 гектара;
- для ведення садівництва - не більш як 0,12 гектара.

Від сплати податку звільняються на період дії єдиного податку четвертої групи власники земельних ділянок, земельних часток (паїв) та землекористувачі за умови передачі земельних ділянок та земельних часток (паїв) в оренду платнику єдиного податку четвертої групи.

Якщо фізична особа, визначена у 5.1., має у власності декілька земельних ділянок одного виду використання, то така особа до 1 травня поточного року подає письмову заяву у довільній формі до контролюючого органу за місцем знаходження земельної ділянки про самостійне обрання/зміну земельної ділянки для застосування пільги.

Пільга починає застосовуватися до обраної земельної ділянки з базового податкового (звітного) періоду, у якому подано таку заяву.

5.2. Пільги щодо сплати податку для юридичних осіб.

Від сплати податку звільняються:

- органи державної влади та органи місцевого самоврядування, органи прокуратури, заклади, установи та організації, військові формування, утворені відповідно до Законів України, Збройні Сили України, які повністю утримуються за рахунок державного або місцевих бюджетів;
- санаторно-курортні та оздоровчі заклади громадських організацій інвалідів, реабілітаційні установи громадських організацій інвалідів;
- громадські організації інвалідів України, підприємства та організації, які засновані громадськими організаціями інвалідів та спілками громадських організацій інвалідів і є їх повною власністю, де протягом попереднього календарного місяця кількість інвалідів, які мають там основне місце роботи, становить не менш як 50 відсотків середньооблікової чисельності штатних працівників облікового складу за умови, що фонд оплати праці таких інвалідів становить протягом звітного періоду не менш як 25 відсотків суми загальних витрат на оплату праці.

Зазначені підприємства та організації громадських організацій інвалідів мають право застосовувати цю пільгу за наявності дозволу на право користування такою пільгою, який надається уповноваженим органом відповідно до Закону України "Про основи соціальної захищеності інвалідів в Україні".

У разі порушення вимог цієї норми зазначені громадські організації інвалідів, їх підприємства та організації зобов'язані сплатити суми податку за відповідний період, проіндексовані з урахуванням інфляції, а також штрафні санкції згідно із законодавством;

- бази олімпійської та паролімпійської підготовки, перелік яких затверджується Кабінетом Міністрів України.

- дошкільні та загальноосвітні навчальні заклади незалежно від форми власності і джерел фінансування, заклади культури, науки (крім національних та державних дендрологічних парків), освіти, охорони здоров'я, соціального захисту, фізичної культури та спорту, які повністю утримуються за рахунок коштів державного або місцевих бюджетів.

- державні та комунальні дитячі санаторно-курортні заклади та заклади оздоровлення і відпочинку, а також дитячі санаторно-курортні та оздоровчі заклади України, які знаходяться на балансі підприємств, установ та організацій, які є неприбутковими і внесені контролюючим органом до Реєстру неприбуткових установ та організацій. У разі виключення таких підприємств, установ та організацій з Реєстру неприбуткових установ та організацій декларація подається платником податку протягом 30 календарних днів з дня виключення, а податок сплачується починаючи з місяця, наступного за місяцем, в якому відбулося виключення з Реєстру неприбуткових установ та організацій;

- державні та комунальні центри олімпійської підготовки, школи вищої спортивної майстерності, центри фізичного здоров'я населення, центри з розвитку фізичної культури і спорту інвалідів, дитячо-юнацькі спортивні школи, а також центри олімпійської підготовки, школи вищої

спортивної майстерності, дитячо-юнацькі спортивні школи і спортивні споруди всеукраїнських фізкультурно-спортивних товариств, їх місцевих осередків та відокремлених підрозділів, що є неприбутковими та включені до Реєстру неприбуткових установ та організацій, за земельні ділянки, на яких розміщені їх спортивні споруди. У разі виключення таких установ та організацій з Реєстру неприбуткових установ та організацій, декларація подається платником податку протягом 30 календарних днів з дня виключення, а податок сплачується починаючи з місяця, наступного за місяцем, в якому відбулося виключення з Реєстру неприбуткових установ та організацій.

5.3. Право на пільгу для фізичних та юридичних осіб:

- якщо право на пільгу у платника виникає протягом року, то він звільняється від сплати податку починаючи з місяця, що настає за місяцем, у якому виникло це право. У разі втрати права на пільгу протягом року податок сплачується починаючи з місяця, що настає за місяцем, у якому втрачено це право.

- якщо платники податку, які користуються пільгами з цього податку, надають в оренду земельні ділянки, окремі будівлі, споруди або їх частини, податок за такі земельні ділянки та земельні ділянки під такими будівлями (їх частинами) сплачується на загальних підставах з урахуванням прибудинкової території.

Ця норма не поширюється на бюджетні установи у разі надання ними будівель, споруд (їх частин) в тимчасове користування (оренду) іншим бюджетним установам, дошкільним, загальноосвітнім навчальним закладам незалежно від форм власності і джерел фінансування.

6. Порядок обчислення.

6.1. Порядок обчислення земельного податку.

Підставою для нарахування земельного податку є дані державного земельного кадастру.

Центральні органи виконавчої влади, що реалізують державну політику у сфері земельних відносин та у сфері державної реєстрації речових прав на нерухоме майно, у сфері будівництва щомісяця, але не пізніше 10 числа наступного місяця, а також за запитом відповідного контролюючого органу за місцезнаходженням земельної ділянки подають інформацію, необхідну для обчислення і справляння плати за землю, у порядку, встановленому Кабінетом Міністрів України.

Платники плати за землю (крім фізичних осіб) самостійно обчислюють суму податку щороку станом на 1 січня і не пізніше 20 лютого поточного року подають відповідному контролюючому органу за місцезнаходженням земельної ділянки податкову декларацію на поточний рік, з розбивкою річної суми рівними частками за місяцями. Подання такої декларації звільняє від обов'язку подання щомісячних декларацій. При поданні першої декларації (фактичного початку діяльності як платника плати за землю) разом з нею подається довідка (витяг) про розмір нормативної грошової оцінки земельної ділянки, а надалі така довідка подається у разі затвердження нової нормативної грошової оцінки землі.

Платник плати за землю має право подавати щомісяця звітну податкову декларацію, що звільняє його від обов'язку подання податкової декларації не пізніше 20 лютого поточного року, протягом 20 календарних днів місяця, що настає за звітним.

За нововідведені земельні ділянки або за новоукладеними договорами оренди землі платник плати за землю подає податкову декларацію протягом 20 календарних днів місяця, що настає за звітним.

У разі зміни протягом року об'єкта та/або бази оподаткування платник плати за землю подає податкову декларацію протягом 20 календарних днів місяця, що настає за місяцем, у якому відбулися такі зміни.

Нарахування фізичним особам сум податку проводиться контролюючими органами (за місцем знаходження земельної ділянки), які надсилають (вручають) платникові за місцем його реєстрації до 1 липня поточного року податкове повідомлення-рішення про внесення податку.

У разі переходу права власності на земельну ділянку від одного власника - юридичної або фізичної особи до іншого протягом календарного року податок сплачується попереднім власником за період з 1 січня цього року до початку того місяця, в якому припинилося право власності на зазначену земельну ділянку, а новим власником - починаючи з місяця, в якому він набув право власності.

У разі переходу права власності на земельну ділянку від одного власника - фізичної особи до іншого протягом календарного року контролюючий орган надсилає (вручає) податкове повідомлення-рішення новому власнику після отримання інформації про перехід права власності.

Якщо такий перехід відбувається після 1 липня поточного року, то контролюючий орган надсилає (вручає) попередньому власнику нове податкове повідомлення-рішення. Попереднє податкове повідомлення-рішення вважається скасованим (відкликаним).

Платники податку мають право звернутися з письмовою заявою до контролюючого органу за місцем знаходження земельної ділянки для проведення звірки даних щодо:

- розміру площі земельної ділянки, що перебуває у власності та/або користуванні платника податку;
- права на користування пільгою із сплати податку;
- розміру ставки податку;
- нарахованої суми податку.

У разі виявлення розбіжностей між даними контролюючих органів та даними, підтвердженими платником податку на підставі оригіналів відповідних документів, зокрема документів на право власності, користування пільгою, контролюючий орган за місцем знаходження земельної ділянки проводить протягом десяти робочих днів перерахунок суми податку і надсилає (вручає) йому нове податкове повідомлення-рішення. Попереднє податкове повідомлення-рішення вважається скасованим (відкликаним).

За земельну ділянку, на якій розташована будівля, що перебуває у спільній власності кількох юридичних або фізичних осіб, податок нараховується з урахуванням прибудинкової території кожному з таких осіб:

- 1) у рівних частинах - якщо будівля перебуває у спільній сумісній власності кількох осіб, але не поділена в натурі, або одній з таких осіб-власників, визначеній за їх згодою, якщо інше не встановлено судом;
- 2) пропорційно належній частці кожної особи - якщо будівля перебуває у спільній частковій власності;
- 3) пропорційно належній частці кожної особи - якщо будівля перебуває у спільній сумісній власності і поділена в натурі.

За земельну ділянку, на якій розташована будівля, що перебуває у користуванні кількох юридичних або фізичних осіб, податок нараховується кожному з них пропорційно тій частині площі будівлі, що знаходиться в їх користуванні, з урахуванням прибудинкової території.

Юридична особа зменшує податкові зобов'язання із земельного податку на суму пільг, які надаються фізичним особам відповідно до пункту 5.1. за земельні ділянки, що знаходяться у їх власності або постійному користуванні і входять до складу земельних ділянок такої юридичної особи.

Такий порядок також поширюється на визначення податкових зобов'язань із земельного податку юридичною особою за земельні ділянки, які відведені в порядку, встановленому Законом України "Про основи соціальної захищеності інвалідів в Україні" для безоплатного паркування (зберігання) легкових автомобілів, якими керують інваліди з ураженням опорно-рухового апарату, члени їх сімей, яким відповідно до порядку забезпечення інвалідів автомобілями передано право керування автомобілем, та законні представники недієздатних інвалідів або дітей-інвалідів, які перевозять інвалідів (дітей-інвалідів) з ураженням опорно-рухового апарату.

7. Податковий період для плати за землю.

Базовим податковим (звітним) періодом для плати за землю є календарний рік.

Базовий податковий (звітний) рік починається 1 січня і закінчується 31 грудня того ж року (для новостворених підприємств та організацій, а також у зв'язку із набуттям права власності та/або користування на нові земельні ділянки може бути меншим 12 місяців).

8. Строк та порядок сплати плати за землю.

Власники землі та землекористувачі сплачують плату за землю з дня виникнення права власності або права користування земельною ділянкою.

У разі припинення права власності або права користування земельною ділянкою плата за землю сплачується за фактичний період перебування землі у власності або користуванні у поточному році.

Облік фізичних осіб - платників податку і нарахування відповідних сум проводяться контролюючими органами за місцем знаходження земельної ділянки щороку до 1 травня.

Податкове зобов'язання щодо плати за землю, визначене у податковій декларації на поточний рік, сплачується рівними частками власниками та землекористувачами земельних ділянок за

місцезнаходженням земельної ділянки за податковий період, який дорівнює календарному місяцю, щомісяця протягом 30 календарних днів, що настають за останнім календарним днем податкового (звітного) місяця.

Податкове зобов'язання з плати за землю, визначене у податковій декларації, у тому числі за нововідведені земельні ділянки, сплачується власниками та землекористувачами земельних ділянок за місцезнаходженням земельної ділянки за податковий період, який дорівнює календарному місяцю, щомісяця протягом 30 календарних днів, що настають за останнім календарним днем податкового (звітного) місяця.

Податок фізичними особами сплачується протягом 60 днів з дня вручення податкового повідомлення-рішення.

При переході права власності на будівлю, споруду (їх частину) податок за земельні ділянки, на яких розташовані такі будівлі, споруди (їх частини), з урахуванням прибудинкової території сплачується на загальних підставах з дати державної реєстрації права власності на таку земельну ділянку.

У разі надання в оренду земельних ділянок (у межах населених пунктів), окремих будівель (споруд) або їх частин власниками та землекористувачами податок за площі, що надаються в оренду, обчислюється з дати укладення договору оренди земельної ділянки або з дати укладення договору оренди будівель (їх частин).

Власник нежитлого приміщення (його частини) у багатоквартирному жилу будинку сплачує до бюджету податок за площі під такими приміщеннями (їх частинами) з урахуванням пропорційної частки прибудинкової території з дати державної реєстрації права власності на нерухоме майно.

)

Спеціаліст міської ради

Б.С. Касаткін

З а т в е р д ж е н о :
рішенням сесії міської ради
№ ___ від 30 червня 2017 р.

ПОЛОЖЕННЯ про оподаткування єдиним податком

Єдиний податок встановлюється відповідно до статей 291-296 Податкового кодексу України від 02.12.2010 № 2755-VI із змінами та доповненнями та є обов'язковим до виконання юридичними та фізичними особами на території Почаївської міської об'єднаної територіальної громади.

1. Платники єдиного податку.

1.1. Платниками єдиного податку є суб'єкти господарювання – фізичні та юридичні особи з податковою адресою у межах Почаївської міської об'єднаної територіальної громади, які застосовують спрощену систему оподаткування, обліку та звітності, і які самостійно обрали даний спосіб оподаткування доходів та отримали свідоцтва платника єдиного податку:

а) перша група – фізичні особи-підприємці, які не використовують працю найманих осіб, здійснюють виключно роздрібний продаж товарів з торговельних місць на ринках та/або провадять господарську діяльність з надання побутових послуг населенню і обсяг доходу яких протягом календарного року не перевищує 300 000 гривень;

б) друга група – фізичні особи-підприємці, які здійснюють господарську діяльність з надання послуг, у тому числі побутових, платникам єдиного податку та/або населенню, виробництво та/або продаж товарів, діяльність у сфері ресторанного господарства, за умови, що протягом календарного року відповідають сукупності таких критеріїв:

- не використовують працю найманих осіб або кількість осіб, які перебувають з ними у трудових відносинах, одночасно не перевищує 10 осіб;

- обсяг доходу не перевищує 1 500 000 гривень.

Дія цього підпункту не поширюється на фізичних осіб – підприємців, які надають посередницькі послуги з купівлі, продажу, оренди та оцінювання нерухомого майна (група 70.31 КВЕД ДК 009:2005), а також здійснюють діяльність з виробництва, постачання, продажу (реалізації) ювелірних та побутових виробів з дорогоцінних металів, дорогоцінного каміння, дорогоцінного каміння органогенного утворення та напівдорогоцінного каміння. Такі фізичні особи – підприємці належать виключно до третьої групи платників єдиного податку, якщо відповідають вимогам, встановленим для такої групи;

Під побутовими послугами населенню, які надаються першою та другою групами платників єдиного податку, розуміються такі види послуг:

- виготовлення взуття за індивідуальним замовленням;
- послуги з ремонту взуття;
- виготовлення швейних виробів за індивідуальним замовленням;
- виготовлення виробів із шкіри за індивідуальним замовленням;
- виготовлення виробів з хутра за індивідуальним замовленням;
- виготовлення спіднього одягу за індивідуальним замовленням;
- виготовлення текстильних виробів та текстильної галантереї за індивідуальним замовленням;
- виготовлення головних уборів за індивідуальним замовленням;
- додаткові послуги до виготовлення виробів за індивідуальним замовленням;
- послуги з ремонту одягу та побутових текстильних виробів;
- виготовлення та в'язання трикотажних виробів за індивідуальним замовленням;
- послуги з ремонту трикотажних виробів;
- виготовлення килимів та килимових виробів за індивідуальним замовленням;
- послуги з ремонту та реставрації килимів та килимових виробів;
- виготовлення шкіряних галантерейних та дорожніх виробів за індивідуальним замовленням;
- послуги з ремонту шкіряних галантерейних та дорожніх виробів;
- виготовлення меблів за індивідуальним замовленням;
- послуги з ремонту, реставрації та поновлення меблів;
- виготовлення теслярських та столярних виробів за індивідуальним замовленням;
- технічне обслуговування та ремонт автомобілів, мотоциклів, моторолерів і мопедів за індивідуальним замовленням;

- послуги з ремонту радіотелевізійної та іншої аудіо- і відеоапаратури;
- послуги з ремонту електропобутової техніки та інших побутових приладів;
- послуги з ремонту годинників;
- послуги з ремонту велосипедів;
- послуги з технічного обслуговування і ремонту музичних інструментів;
- виготовлення металовиробів за індивідуальним замовленням;
- послуги з ремонту інших предметів особистого користування, домашнього вжитку та металовиробів;
- виготовлення ювелірних виробів за індивідуальним замовленням;
- послуги з ремонту ювелірних виробів;
- прокат речей особистого користування та побутових товарів;
- послуги з виконання фоторобіт;
- послуги з оброблення плівок;
- послуги з прання, оброблення білизни та інших текстильних виробів;
- послуги з чищення та фарбування текстильних, трикотажних і хутрових виробів;
- вичинка хутрових шкур за індивідуальним замовленням;
- послуги перукарень;
- ритуальні послуги;
- послуги, пов'язані з сільським та лісовим господарством;
- послуги домашньої прислуги;
- послуги, пов'язані з очищенням та прибиранням приміщень за індивідуальним замовленням.

в) третья група – фізичні особи – підприємці, які не використовують працю найманих осіб або кількість осіб, які перебувають з ними у трудових відносинах, не обмежена та юридичні особи – суб'єкти господарювання будь-якої організаційно-правової форми, у яких протягом календарного року обсяг доходу не перевищує 5000000 гривень;

г) четверта група – сільськогосподарські товаровиробники, у яких частка сільськогосподарського товаровиробництва за попередній податковий (звітний) рік дорівнює або перевищує 75 відсотків.

При розрахунку середньооблікової кількості працівників застосовується визначення встановлене Податковим кодексом України.

Не можуть бути платниками єдиного податку першої – третьої груп:

а) суб'єкти господарювання (юридичні особи та фізичні особи – підприємці), які здійснюють:

- діяльність з організації, проведення азартних ігор, лотерей (крім розповсюдження лотерей), парі (букмекерське парі, парі тоталізатора);
 - обмін іноземної валюти;
 - виробництво, експорт, імпорт, продаж підакцизних товарів (крім роздрібного продажу паливно-мастильних матеріалів в ємностях до 20 літрів та діяльності фізичних осіб, пов'язаної з роздрібним продажем пива та столових вин);
 - видобуток, виробництво, реалізацію дорогоцінних металів і дорогоцінного каміння, у тому числі органогенного утворення (крім виробництва, постачання, продажу (реалізації) ювелірних та побутових виробів з дорогоцінних металів, дорогоцінного каміння, дорогоцінного каміння органогенного утворення та напівдорогоцінного каміння);
 - видобуток, реалізацію корисних копалин, крім реалізації корисних копалин місцевого значення;
 - діяльність у сфері фінансового посередництва, крім діяльності у сфері страхування, яка здійснюється страховими агентами, визначеними Законом України “Про страхування”, скорвейерами, аварійними комісарами та аджастерами, визначеними розділом III Податкового Кодексу;
 - діяльність з управління підприємствами;
 - діяльність з надання послуг пошти (крім кур'єрської діяльності) та зв'язку (крім діяльності, що не підлягає ліцензуванню);
 - діяльність з продажу предметів мистецтва та антикваріату, діяльність з організації торгів (аукціонів) виробами мистецтва, предметами колекціонування або антикваріату;
 - діяльність з організації, проведення гастролях заходів;
- фізичні особи – підприємці, які здійснюють технічні випробування та дослідження (група 74.3 КВЕД ДК 009:2005), діяльність у сфері аудиту;

б) фізичні особи – підприємці, які надають в оренду земельні ділянки, загальна площа яких перевищує 0,2 гектара, житлові приміщення та/або їх частини, загальна площа яких перевищує 100 квадратних метрів, нежитлові приміщення (споруди, будівлі) та/або їх частини, загальна площа яких перевищує 300 квадратних метрів;

в) страхові (перестрахові) брокери, банки, кредитні спілки, ломбарди, лізингові компанії, довірчі товариства, страхові компанії, установи накопичувального пенсійного забезпечення, інвестиційні фонди і компанії, інші фінансові установи, визначені законом; реєстратори цінних паперів;

г) суб'єкти господарювання, у статутному капіталі яких сукупність часток, що належать юридичним особам, які не є платниками єдиного податку, дорівнює або перевищує 25 відсотків;

д) представництва, філії, відділення та інші відокремлені підрозділи юридичної особи, яка не є платником єдиного податку;

е) фізичні та юридичні особи – нерезиденти;

є) суб'єкти господарювання, які на день подання заяви про реєстрацію платником єдиного податку мають податковий борг, крім безнадійного податкового боргу, що виник внаслідок дії обставин непереборної сили (форс-мажорних обставин).

1.4. Не можуть бути платниками єдиного податку четвертої групи:

- суб'єкти господарювання, у яких понад 50 відсотків доходу, отриманого від продажу сільськогосподарської продукції власного виробництва та продуктів її переробки, становить дохід від реалізації декоративних рослин (за винятком зрізаних квітів, вирощених на угіддях, які належать сільськогосподарському товаровиробнику на праві власності або надані йому в користування, та продуктів їх переробки), диких тварин і птахів, хутряних виробів і хутра (крім хутрової сировини);

- суб'єкти господарювання, що провадять діяльність з виробництва підакцизних товарів, крім виноматеріалів виноградних (коди згідно з УКТ ЗЕД 2204 29 – 2204 30), вироблених на підприємствах первинного виноробства для підприємств вторинного виноробства, які використовують такі виноматеріали для виробництва готової продукції;

- суб'єкт господарювання, який станом на 1 січня базового (звітного) року має податковий борг, за винятком безнадійного податкового боргу, який виник внаслідок дії обставин непереборної сили (форс-мажорних обставин).

2. Об'єкт оподаткування.

- для фізичної особи–підприємця – дохід, отриманий протягом податкового (звітного) періоду в грошовій форм (готівковій та/або безготівковій);

- для юридичної особи – будь-який дохід, включаючи дохід представництв, філій. Відділень такої юридичної особи, отриманий протягом податкового (звітного) періоду в грошовій форм (готівковій та/або безготівковій);

- об'єктом оподаткування для платників єдиного податку четвертої групи є площа сільськогосподарських угідь (ріллі, сіножатей, пасовищ і багаторічних насаджень) та/або земель водного фонду (внутрішніх водойм, озер, ставків, водосховищ), що перебуває у власності сільськогосподарського товаровиробника або надана йому у користування, у тому числі на умовах оренди.

3. База оподаткування.

Базою оподаткування податком для платників єдиного податку четвертої групи для сільськогосподарських товаровиробників є нормативна грошова оцінка одного гектара сільськогосподарських угідь (ріллі, сіножатей, пасовищ і багаторічних насаджень), з урахуванням коефіцієнта індексації, визначеного за станом на 1 січня базового податкового (звітного) року.

Базою оподаткування податком для платників єдиного податку четвертої групи для земель водного фонду (внутрішніх водойм, озер, ставків, водосховищ) є нормативна грошова оцінка ріллі в Тернопільській області, з урахуванням коефіцієнта індексації, визначеного за станом на 1 січня базового податкового (звітного) року.

4. Ставка податку.

Ставки єдиного податку для платників першої групи встановлюються у відсотках (фіксовані ставки) до розміру прожиткового мінімуму для працездатних осіб, встановленого законом на 1 січня податкового (звітного) року, другої групи - у відсотках (фіксовані ставки) до

розміру мінімальної заробітної плати, встановленої законом на 1 січня податкового (звітного) року, третьої групи - у відсотках до доходу (відсоткові ставки).

- 1) для першої групи платників єдиного податку - **10 %** розміру прожиткового мінімуму;
- 2) для другої групи платників єдиного податку - **20 %** розміру мінімальної заробітної плати
- 3) ставка єдиного податку для платників третьої групи встановлюється у розмірі:
 - **3 %** – у разі сплати податку на додану вартість;
 - **5 %** – у разі включення податку на додану вартість до складу єдиного податку.

4) для платників єдиного податку четвертої групи розмір ставок податку з одного гектара сільськогосподарських угідь та/або земель водного фонду залежить від категорії (типу) земель, їх розташування та становить (у відсотках від бази оподаткування):

- **0,95 %** - для ріллі, сіножатей і пасовищ (крім ріллі, сіножатей і пасовищ, розташованих у гірських зонах та на поліських територіях, а також сільськогосподарських угідь, що перебувають в умовах закритого ґрунту);

- **0,57 %** - для ріллі, сіножатей і пасовищ, розташованих у гірських зонах та на поліських територіях;

- **0,57 %** - для багаторічних насаджень (крім багаторічних насаджень, розташованих у гірських зонах та на поліських територіях);

- **0,19 %** - для багаторічних насаджень, розташованих у гірських зонах та на поліських територіях;

- **2,43 %** - для земель водного фонду;

- **6,33 %** - для сільськогосподарських угідь, що перебувають в умовах закритого ґрунту.

Ставка єдиного податку встановлюється для платників першої – третьої групи (фізичні особи–підприємці) у розмірі – **15 %** :

- до суми перевищення визначеного обсягу доходу;

- до доходу, отриманого від провадження діяльності, не зазначеної у реєстрі платників єдиного податку, віднесеного до першої та другої групи;

- до доходу, отриманого при застосуванні іншого способу розрахунків ніж визначений;

- до доходу, отриманого від здійснення видів діяльності, які не дають права застосовувати спрощену систему оподаткування;

- до доходу, отриманого платниками першої та другої групи від провадження діяльності, яка не передбачена для даної групи.

Ставка єдиного податку для платників третьої групи (юридичні особи) встановлюється у подвійному розмірі ставок:

- до суми перевищення визначеного обсягу доходу;

- до доходу, отриманого при застосуванні іншого способу розрахунків ніж визначений;

- до доходу, отриманого від здійснення видів діяльності, які не дають права застосовувати спрощену систему оподаткування.

5. Порядок обчислення податку.

Нарахування авансових внесків для платників єдиного податку першої і другої груп здійснюється контролюючими органами на підставі заяви такого платника єдиного податку щодо розміру обраної ставки єдиного податку, заяви щодо періоду щорічної відпустки та/або заяви щодо терміну тимчасової втрати працездатності.

Сплата єдиного податку платниками першої – третьої груп здійснюється за місцем податкової адреси.

У разі здійснення платниками єдиного податку першої і другої груп господарської діяльності на територіях більш як однієї сільської, селищної, міської ради або ради об'єднаних територіальних громад, що створені згідно із законом та перспективним планом формування територій громад, застосовується максимальний розмір ставки єдиного податку, встановлений цим пунктом для відповідної групи платників єдиного податку

Платники єдиного податку першої і другої груп, які не використовують працю найманих осіб, звільняються від сплати єдиного податку протягом одного календарного місяця на рік на час відпустки, а також за період хвороби, підтвердженої копією листка (листоків) непрацездатності, якщо вона триває 30 і більше календарних днів.

Платники єдиного податку четвертої групи самостійно обчислюють суму податку щороку станом на 1 січня і не пізніше 20 лютого поточного року подають відповідному контролюючому органу за місцезнаходженням платника податку та місцем розташування земельної ділянки податкову декларацію на поточний рік.

Утворені протягом року шляхом злиття, приєднання або перетворення у звітному податковому періоді, у тому числі за набуті ними площі нових земельних ділянок, вперше сплачують податок протягом 30 календарних днів, що настають за останнім календарним днем податкового (звітного) кварталу, в якому відбулося утворення (виникнення права на земельну ділянку).

Платники четвертої групи зобов'язані у разі, коли протягом податкового (звітного) періоду змінилася площа сільськогосподарських угідь та/або земель водного фонду у зв'язку з набуттям (втратою) на неї права власності або користування:

- уточнити суму податкових зобов'язань з податку на період починаючи з дати набуття (втрати) такого права до останнього дня податкового (звітного) року;

- подати протягом 20 календарних днів місяця, що настає за звітним періодом, контролюючим органам за місцезнаходженням платника податку та місцем розташування земельної ділянки декларацію з уточненою інформацією про площу земельної ділянки, а також відомості про наявність земельних ділянок та їх нормативну грошову оцінку.

У разі надання сільськогосподарських угідь та/або земель водного фонду в оренду іншому платникові податку, враховують орендовану площу земельних ділянок у своїй декларації. У декларації орендаря така земельна ділянка не враховується.

У разі оренди ними сільськогосподарських угідь та/або земель водного фонду в особи, яка не є платником податку, враховують орендовану площу земельних ділянок у своїй декларації.

Якщо сільськогосподарський товаровиробник утворюється шляхом злиття, приєднання, перетворення, поділу або виділення згідно з відповідними нормами Цивільного кодексу України, він стає платником податку.

Новоутворені сільськогосподарські товаровиробники можуть бути платниками податку з наступного року, якщо частка сільськогосподарського товаровиробництва, отримана за попередній податковий (звітний) рік, дорівнює або перевищує 75 відсотків.

Підставою для нарахування єдиного податку платникам четвертої групи є дані державного земельного кадастру та/або дані з державного реєстру речових прав на нерухоме майно.

6. Податковий період.

Податковим (звітним) періодом для платників єдиного податку першої, другої та четвертої груп є календарний рік.

Податковим (звітним) періодом для платників єдиного податку третьої групи є календарний квартал.

Податковий (звітний) період починається з першого числа першого місяця податкового (звітного) періоду і закінчується останнім календарним днем останнього місяця податкового (звітного) періоду.

Попередній податковий (звітний) рік для новоутворених сільськогосподарських товаровиробників – період з дня державної реєстрації до 31 грудня того ж року.

Податковий (звітний) період для сільськогосподарських товаровиробників, що ліквідуються, – період з початку року до їх фактичного припинення.

7. Строк та порядок сплати податку.

Сплата єдиного податку платниками першої – третьої груп здійснюється за місцем податкової адреси, платниками четвертої групи за місцем розташування земельної ділянки.

Платники єдиного податку першої і другої груп сплачують єдиний податок шляхом здійснення авансового внеску не пізніше 20 числа (включно) поточного місяця.

Такі платники єдиного податку можуть здійснити сплату єдиного податку авансовим внеском за весь податковий (звітний) період (квартал, рік), але не більш як до кінця поточного звітного року.

Платники єдиного податку третьої групи сплачують єдиний податок протягом 10 календарних днів після граничного строку подання податкової декларації за податковий (звітний) квартал.

Платники єдиного податку четвертої групи сплачують податок щоквартально протягом 30 календарних днів, що настають за останнім календарним днем податкового (звітного) кварталу, у таких розмірах:

- у I кварталі – 10 відсотків;
- у II кварталі – 10 відсотків;
- у III кварталі – 50 відсотків;
- у IV кварталі – 30 відсотків;

Спеціаліст міської ради

Б.С. Касаткін

З а т в е р д ж е н о :
рішенням сесії міської ради
№ ____ від 30 червня 2017 р.

ПОЛОЖЕННЯ

про оподаткування туристичним збором

Туристичний збір встановлюється відповідно до статті 268 Податкового кодексу України від 02.12.2010 № 2755-VI із змінами та доповненнями та є обов'язковим до виконання юридичними та фізичними особами на території Почаївської міської об'єднаної територіальної громади.

1. Платники туристичного збору.

Платниками збору є громадяни України, іноземці, а також особи без громадянства, які прибувають на територію Почаївської міської об'єднаної територіальної громади, та отримують (споживають) послуги з тимчасового проживання (ночівлі) із зобов'язанням залишити місце перебування в зазначений строк.

Платниками збору не можуть бути особи, які:

- а) постійно проживають, у тому числі на умовах договорів найму на території міста;
- б) особи, які прибули у відрядження;
- в) інваліди, діти-інваліди та особи, що супроводжують інвалідів I групи або дітей-інвалідів (не більше одного супроводжуючого);
- г) ветерани війни;
- г) учасники ліквідації наслідків аварії на Чорнобильській АЕС;
- д) особи, які прибули за путівками (курсівками) на лікування, оздоровлення, реабілітацію до лікувально-профілактичних, фізкультурно-оздоровчих та санаторно-курортних закладів, що мають ліцензію на медичну практику та акредитацію центрального органу виконавчої влади, що реалізує державну політику у сфері охорони здоров'я;
- е) діти віком до 18 років;
- є) дитячі лікувально-профілактичні, фізкультурно-оздоровчі та санаторно-курортні заклади.

2. База справляння збору.

Базою справляння є вартість усього періоду проживання (ночівлі) в місцях, визначених пунктом 6.1., за вирахуванням податку на додану вартість.

До вартості проживання не включаються витрати на харчування чи побутові послуги (прання, чистка, лагодження та прасування одягу, взуття чи білизни), телефонні рахунки, оформлення закордонних паспортів, дозволів на в'їзд (віз), обов'язкове страхування, витрати на усний та письмовий переклади, інші документально оформлені витрати, пов'язані з правилами в'їзду.

3. Ставка збору.

Ставка туристичного збору встановлюється у розмірі 1,0 % до бази справляння збору, визначеної пунктом 2.1.

4. Порядок сплати збору.

Сума туристичного збору, обчислена відповідно до податкової декларації за звітний (податковий) квартал, сплачується щоквартально, у визначений для квартального звітного (податкового) періоду строк, за місцезнаходженням податкових агентів.

Податковий агент, який має підрозділ без статусу юридичної особи, що надає послуги з тимчасового проживання (ночівлі) не за місцем реєстрації такого податкового агента, зобов'язаний зареєструвати такий підрозділ як податкового агента туристичного збору у контролюючому органі за місцезнаходженням підрозділу.

5.Податковий період.

Базовий податковий (звітний) період дорівнює календарному кварталу.

6.Податкові агенти.

На території Почаївської міської об'єднаної територіальної громади туристичний збір здійснюється:

а) адміністраціями готелів, кемпінгів, мотелів, гуртожитків для приїжджих та іншими закладами готельного типу, санаторно-курортними закладами;

б) квартирно-посередницькими організаціями, які направляють неорганізованих осіб на поселення у будинки (квартири), що належать фізичним особам на праві власності або на праві користування за договором найму;

в) юридичними особами або фізичними особами – підприємцями, які уповноважуються міською радою справляти збір на умовах договору, укладеного з радою.

Податкові агенти справляють збір під час надання послуг, пов'язаних з тимчасовим проживанням (ночівлею), і зазначають суму сплаченого збору окремим рядком у рахунку (квитанції) на проживання.

Спеціаліст міської ради

✓

Б.С . Касаткін



УКРАЇНА
ПОЧАЇВСЬКА МІСЬКА РАДА
СЬОМЕ СКЛИКАННЯ
ДВАДЦЯТЬ ТРЕТЯ СЕСІЯ

Р І Ш Е Н Н Я

від 30 червня 2017 року

№ 907

Про внесення змін в рішення
сесії Почаївської міської ради
VII скликання
№ 802 від 24 травня 2017 року

З метою поліпшення умов проживання жителів села Комарин, відповідно до рішення сесії Почаївської міської ради від 28.03.2017р. № 720 «Про затвердження програми будівництва та реконструкції електромереж та мереж зовнішнього освітлення вулиць населених пунктів Почаївської міської об'єднаної територіальної громади на 2017-2018 роки», керуючись ст. 26 Закону України «Про місцеве самоврядування в Україні», враховуючи висновки і пропозиції постійної депутатської комісії з питань житлово-комунального господарства та комунальної власності, промисловості, підприємництва, транспорту та зв'язку, сесія Почаївської міської ради

В И Р І Ш И Л А:

1. Змінити п. 2 рішення сесії Почаївської міської ради № 802 від 24 травня 2017 року, виклавши його в наступній редакції:

«Доручити Почаївському комбінату комунальних підприємств в особі начальника комбінату Ковальчука В.І. отримати відповідні дозволи та укласти відповідні договори на проведення робіт по відновленню вуличного освітлення вказаного у п.1 даного рішення».

2. Контроль за виконанням рішення покласти на постійну комісію з питань житлово-комунального господарства та комунальної власності, промисловості, підприємництва, транспорту та зв'язку.

Міський голова


В.С. Бойко



УКРАЇНА
ПОЧАЇВСЬКА МІСЬКА РАДА
СЬОМЕ СКЛИКАННЯ
ДВАДЦЯТЬ ТРЕТЯ СЕСІЯ

Р І Ш Е Н Н Я

від 30 червня 2017 року

№ 908

Про внесення змін в рішення
сесії Почаївської міської ради
VII скликання
№ 803 від 24 травня 2017 року

З метою поліпшення умов проживання жителів села Комарин, відповідно до рішення сесії Почаївської міської ради від 28.03.2017р. № 720 «Про затвердження програми будівництва та реконструкції електромереж та мереж зовнішнього освітлення вулиць населених пунктів Почаївської міської об'єднаної територіальної громади на 2017-2018 роки», керуючись ст. 26 Закону України «Про місцеве самоврядування в Україні», враховуючи висновки і пропозиції постійної депутатської комісії з питань житлово-комунального господарства та комунальної власності, промисловості, підприємництва, транспорту та зв'язку, сесія Почаївської міської ради

В И Р І Ш И Л А:

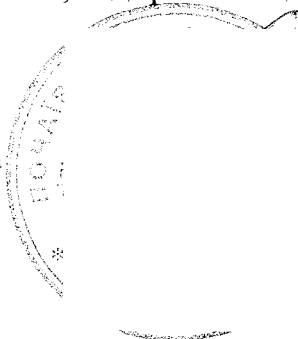
1. Змінити п. 2 рішення сесії Почаївської міської ради №803 від 24 травня 2017 року, виклавши його в наступній редакції:

«Доручити Почаївському комбінату комунальних підприємств в особі начальника комбінату Ковальчука В.І. отримати відповідні дозволи та укласти відповідні договори на проведення робіт по відновленню вуличного освітлення вказаного у п.1 даного Рішення».

2. Контроль за виконанням рішення покласти на постійну комісію з питань житлово-комунального господарства та комунальної власності, промисловості, підприємництва, транспорту та зв'язку.

Міський голова

В.С. Бойко





УКРАЇНА
ПОЧАЇВСЬКА МІСЬКА РАДА
СЬОМЕ СКЛИКАННЯ
ДВАДЦЯТЬ ТРЕТЯ СЕСІЯ

Р І Ш Е Н Н Я

від 30 червня 2017 року

№ 909

**Про внесення змін в рішення
сесії Почаївської міської ради
VII скликання
№ 804 від 24 травня 2017 року**

З метою поліпшення умов проживання жителів села Комарин, відповідно до рішення сесії Почаївської міської ради від 28.03.2017р. № 720 «Про затвердження програми будівництва та реконструкції електромереж та мереж зовнішнього освітлення вулиць населених пунктів Почаївської міської об'єднаної територіальної громади на 2017-2018 роки», керуючись ст. 26 Закону України «Про місцеве самоврядування в Україні», враховуючи висновки і пропозиції постійної депутатської комісії з питань житлово-комунального господарства та комунальної власності, промисловості, підприємництва, транспорту та зв'язку, сесія Почаївської міської ради

В І Р І Ш И Л А:

1. Змінити п. 2 рішення сесії Почаївської міської ради №804 від 24 травня 2017 року, виклавши його в наступній редакції:

«Доручити Почаївському комбінату комунальних підприємств в особі начальника комбінату Ковальчука В.І. отримати відповідні дозволи та укласти відповідні договори на проведення робіт по відновленню вуличного освітлення вказаного у п.1 даного Рішення».

2. Контроль за виконанням рішення покласти на постійну комісію з питань житлово-комунального господарства та комунальної власності, промисловості, підприємництва, транспорту та зв'язку.

Міський голова

В.С. Бойко



УКРАЇНА
ПОЧАЇВСЬКА МІСЬКА РАДА
СЬОМЕ СКЛИКАННЯ ДВАДЦЯТЬ ТРЕТЯ СЕСІЯ
РІШЕННЯ

« 30 » червня 2017 року
м. Почаїв

№ 910

***Про внесення змін до рішення
сесії №670 від 23.01.2017р « Про оплату праці
на 2017 рік»***

Керуючись Законом України «Про місцеве самоврядування в Україні», та Постановою Кабінету Міністрів України №268 від 09.03.2006 року « Про упорядкування структури та умов оплати праці працівників апарату органів виконавчої влади , органів прокуратури, судів та інших органів » зі змінами та доповненнями, внесеними у тому числі постановою Кабінету Міністрів України від 24.05.2017р.№353 ,ст. 10,21 Закону України «Про службу в органах місцевого самоврядування » , міська рада

ВИРІШИЛА:

1.Внести зміни до рішення сесії №670 від 23.01.2017 року « Про оплату праці на 2017 рік» , виклавши пункт 1 у такій редакції :

Оплату праці міському голові ,заступникам міського голови,секретарю ради, керуючому справами (секретарю) виконавчого комітету здійснювати відповідно до Постанови КМУ від 09.03.2006 року №268 « Про упорядкування структури та умов оплати праці працівників апарату органів виконавчої влади , органів прокуратури, судів та інших органів» в редакції постанови Кабінету Міністрів України від 24.05.2017р. №353 та встановити надбавку за високі досягнення у праці у розмірі 50 відсотків посадового окладу з урахуванням надбавки за ранг та надбавки за вислугу років міському голові ,заступникам міського голови,секретарю ради , та 10 відсотків посадового окладу з урахуванням надбавки за ранг та надбавки за вислугу років керуючому справами (секретарю) виконавчого комітету .

2. Дане рішення набирає чинності з 01.06.2017 року.



Міський голова

В.С.Бойко



УКРАЇНА
ПОЧАЇВСЬКА МІСЬКА РАДА
ДВАДЦЯТЬ ТРЕТЯ СЕСІЯ СЬОМОГО СКЛИКАННЯ
Рішення

«30» червня 2017 року

№ 911

***Про оплату праці виконуючого
обов'язки старости сіл Старий
Тараж та Комарин***

Відповідно до статті 21 Закону України «Про службу в органах місцевого самоврядування», Постанови КМУ від 09.03.2006 № 268 «Про упорядкування структури та умов оплати праці працівників апарату органів виконавчої влади, органів прокуратури, судів та інших органів», зі змінами та доповненнями, Почаївська міська рада

ВИРІШИЛА :

1. Встановити виконуючому обов'язки старости сіл Старий Тараж та Комарин Наклюцькій Ю.М. з 01 червня посадовий оклад у розмірі 4700 гривень.
2. Виплачувати виконуючому обов'язки старости сіл Старий Тараж та Комарин Наклюцькій Ю.М. з 01 червня:
 - надбавку за 9 ранг посадової особи місцевого самоврядування у розмірі 90 гривень;
 - надбавку за вислугу років у розмірі 30 відсотків від посадового окладу з урахуванням надбавки за ранг;
 - надбавку за високі досягнення у праці у розмірі 10 відсотків від посадового окладу з урахуванням надбавки за ранг та надбавки за вислугу років.
3. Оплату праці виконуючого обов'язки старости сіл Старий Тараж та Комарин Наклюцькій Ю.М. проводити в межах кошторисних призначень на оплату праці працівників апарату Почаївської міської ради на 2017 рік.

Міський Голова



В.С. Бойко