



УКРАЇНА
ПОЧАЇВСЬКА МІСЬКА РАДА
СЬОМЕ СКЛИКАННЯ
П'ЯТДЕСЯТ ПЕРША СЕСІЯ

РІШЕННЯ

Від « 31 » січня 2020 року

№ 2251

Про співфінансування
проекту «Реконструкція філії
«Старотаразька загальноосвітня школа
I-II ступенів опорного закладу
Почаївська загальноосвітня школа I-III
ступенів » за адресою: вул. Шкільна, 2 с.
Старий Тараж Кременецького району
Тернопільської області»


Відповідно до абзацу третього Наказу Міністерства регіонального розвитку, будівництва та житлово-комунального господарства України №80 від 24.04.2015 року, з метою підготовки проекту для участі в конкурсному відборі проектів, що фінансуватимуться за рахунок коштів Державного фонду регіонального розвитку у 2020 році, керуючись Законом України «Про місцеве самоврядування в Україні», Почаївська міська рада

ВИРІШИЛА:

1. У разі затвердження за результатами конкурсного відбору проектів, що можуть реалізуватися за рахунок коштів Державного фонду регіонального розвитку проекту «Реконструкція філії «Старотаразька загальноосвітня школа I-II ступенів опорного закладу Почаївська загальноосвітня школа I-III ступенів Почаївської міської ради» за адресою: вул. Шкільна, 2 с. Старий Тараж Кременецького району Тернопільської області», співфінансувати такий проект з місцевого бюджету в розмірі 20 % від кошторисної вартості проекту, що становить 1941,95 тис. грн.
2. Контроль за виконанням даного рішення покласти на постійну комісію містачів соціально-економічного розвитку, інвестицій та бюджету.

Міський голова

Чубик А.В.



В.С. Бойко



УКРАЇНА
ПОЧАЇВСЬКА МІСЬКА РАДА
СЬОМЕ СКЛИКАННЯ
П'ЯТДЕСЯТ ПЕРША СЕСІЯ
Р І Ш Е Н Н Я

від «31» січня 2020 року

№ 2252

Про відшкодування коштів

Розглянувши запити Управління державної казначейської служби України за вх. № 52, 53 від 23.01.2020 року, на виконання рішення Кременецького районного суду від 20 серпня 2019р. та постанови Тернопільського апеляційного суду від 23 грудня 2019р. по справі № 601/2049/18, керуючись ч.1 ст.18 Цивільно-процесуального кодексу України, Законом України «Про місцеве самоврядування в Україні», враховуючи рекомендації постійної комісії з питань соціально-економічного розвитку, інвестицій та бюджету, Почаївська міська рада

ВИРІШИЛА:

1. Відшкодувати Кухаревич Варварі Омелянівні за рахунок коштів міського бюджету:
 - 1.1. Нарахований заробіток з врахуванням утримання прибуткового податку з громадян та інших обов'язків платежів у сумі 175 901 грн.41 коп. (сто сімдесят п'ять тисяч дев'ятсот одна гривня 41 копія) та нарахований єдиний соціальний внесок на нього;
 - 1.2. Моральну (немайнову) шкоду в сумі 5000грн. 00 коп. (п'ять тисяч гривень 00 копійок) та судовий збір в сумі 768грн. 40 коп. (сімсот шістдесят вісім гривень 40 копійок).
2. Відшкодувати за рахунок коштів міського бюджету судовий збір в дохід держави в сумі 2305 грн. 20 коп. (дві тисячі триста п'ять гривень 20 копійок).
3. Фінансовому відділу міської ради внести зміни до міського бюджету на 2020 рік та провести вищевказані відшкодування.
4. Контроль за виконанням даного рішення покласти на постійну комісію з питань соціально-економічного розвитку, інвестицій та бюджету.

Міський голова

В.С. Бойко

Петровський О.Н.

Боцюк О.І.

Бондар Г.В.



УКРАЇНА
ПОЧАЇВСЬКА МІСЬКА РАДА
СЬОМЕ СКЛИКАННЯ
П'ЯТДЕСЯТ ПЕРША СЕСІЯ
Рішення

«31» січня 2020 року

№ 2253

***Про внесення змін до
міського бюджету на 2020 рік***

Керуючись пунктом 23 частини першої статті 26 Закону України «Про місцеве самоврядування в Україні», статтею 14 Бюджетного Кодексу України та враховуючи рекомендації постійної комісії з питань соціально-економічного розвитку, інвестицій та бюджету, Почаївська міська рада

ВИРІШИЛА :

1. Внести зміни до фінансування міського бюджету на 2020 рік (додаток 2 до рішення Почаївської міської ради від 18 грудня 2019 року № 2208 «Про міський бюджет на 2020 рік») згідно з додатком 1.

2. Затвердити зміни до розподілу видатків міського бюджету на 2020 рік (додаток 3 до рішення Почаївської міської ради від 18 грудня 2019 року № 2208 «Про міський бюджет на 2020 рік») згідно з додатком 2, в тому числі:

- зміни видатків загального фонду в сумі 997914 гривень за рахунок спрямування вільного залишку коштів загального фонду міського бюджету станом на 01 січня 2020 року;

- зміни видатків спеціального фонду в сумі 42300 гривень за рахунок спрямування залишку коштів загального фонду, що утворився на початок бюджетного періоду, переданого із загального фонду бюджету до бюджету розвитку (спеціального фонду).


3. Внести зміни до розподілу коштів бюджету розвитку за об'єктами у 2020 році (додаток 5 до рішення Почаївської міської ради від 18 грудня 2019 року № 2208 «Про міський бюджет на 2020 рік») згідно з додатком 3.

4. Контроль за виконанням даного рішення покласти на постійну комісію з питань соціально-економічного розвитку, інвестицій та бюджету.

Міський голова

В.С. Бойко

Боцюк О.І.



Зміни до фінансування міського бюджету на 2020 рік

(грн)

Код	Найменування згідно з класифікацією фінансування бюджету	Усього	Загальний фонд	Спеціальний фонд	
				Разом	у тому числі бюджет розвитку
1	2	3	4	5	6
200000	Внутрішні фінансування		-42 300	42 300	42 300
208400	Кошти, що передаються із загального фонду бюджету до бюджету розвитку (спеціального фонду)		-42 300	42 300	42 300
	Всього за типом кредитора		-42 300	42 300	42 300
600000	Фінансування за активними операціями		-42 300	42 300	42 300
602400	Кошти, що передаються із загального фонду бюджету до бюджету розвитку (спеціального фонду)		-42 300	42 300	42 300
	Всього за типом боргового зобов'язання		-42 300	42 300	42 300

Секретар Почаївської міської ради

В.Я. Уйван

**ЗМІНИ ДО РОЗПОДІЛУ
видатків міського бюджету на 2020 рік**

(грн.)

Код Програмної класифікації видатків та кредитування місцевих бюджетів	Код Типової пограмної класифікації її видатків та кредитуван ня місцевих бюджетів	Код Функціональ ної класифікації видатків та кредитуванн я місцевих бюджетів	Найменування головного розпорядника коштів міського бюджету/відповідального виконавця, найменування бюджетної програми згідно з Типовою програмною класифікацією видатків та кредитування місцевих бюджетів	Загальний фонд					Спеціальний фонд					РАЗОМ	
				Усього	видатки споживання	оплата праці	комунальні послуги та енергоносії	видатки розвитку	Усього	з них					
										бюджет розвитку	видатки споживання	оплата праці	комунальні послуги та енергоносії		видатки розвитку
1	2	3	4	5	6	7	8	9	10	11	12	13	14	15	16
0100000			Почаївська міська рада (головний розпорядник)	997914	822012	175902	0	0	10700	10700	0	0	0	10700	1008614
0110000			Почаївська міська рада (відповідальний виконавець)	997914	822012	175902	0	0	10700	10700	0	0	0	10700	1008614
0111020	1020	0921	Надання загальної середньої освіти закладами загальної середньої освіти (у тому числі з дошкільними підрозділами (відділеннями, групами))	197914	22012	175902	0	0	0	0	0	0	0	0	197914
0116030	6030	0620	Організація благоустрою населених пунктів	800000	800000	0	0	0	0	0	0	0	0	0	800000
0117461	7461	0456	Утримання та ремонт автомобільних доріг та дорожньої інфраструктури за рахунок коштів місцевого бюджету	0	0	0	0	0	10700	10700	0	0	0	10700	10700
0600000			Відділ освіти, молоді та спорту Почаївської міської ради (головний розпорядник)	0	0	0	0	0	31600	31600	0	0	0	31600	31600
0610000			Відділ освіти, молоді та спорту Почаївської міської ради (відповідальний виконавець)	0	0	0	0	0	31600	31600	0	0	0	31600	31600
0617321	7321	0443	Будівництво освітніх установ та закладів	0	0	0	0	0	31600	31600	0	0	0	31600	31600
			Всього	997914	822012	175902	0	0	42300	42300	0	0	0	42300	1040214

Секретар Почаївської міської ради

В.Я. Уйван

Додаток 3
до рішення Почаївської міської ради
від 31 січня 2020 року № 2253

Зміни до розподілу коштів бюджету розвитку за об'єктами у 2020 році

(грн)

Код Програмної класифікації видатків та кредитування місцевих бюджетів	Код Типової програмної класифікації видатків та кредитування місцевих бюджетів	Код Функціональної класифікації видатків та кредитування бюджету	Найменування головного розпорядника коштів обласного бюджету/відповідального виконання, найменування бюджетної програми згідно з Типовою програмною класифікацією видатків та кредитування місцевих бюджетів	Назва об'єкта відповідно до проектної кошторисної документації	Строк реалізації об'єкта (рік початку і завершення)	Загальна вартість об'єкта, гривень	Обсяг видатків бюджету розвитку, гривень	Рівень будівельної готовності об'єкта на кінець бюджетного періоду, %
1	2	3	4	5	6	7	8	9
0100000			Почаївська міська рада (головний розпорядник)				10 700,00	
0110000			Почаївська міська рада (відповідальний виконавець)				10 700,00	
0117461	7461	0456	Утримання та ремонт автомобільних доріг та дорожньої інфраструктури за рахунок коштів місцевого бюджету	Капітальні видатки			10 700,00	
0600000			Відділ освіти, молоді та спорту (головний розпорядник)				31 600	
0610000			Відділ освіти, молоді та спорту (відповідальний виконавець)				31 600	
0617321	7321	0443	Будівництво освітніх установ та закладів	Капітальні видатки			31 600	
			УСЬОГО				42 300	

Секретар Почаївської міської ради

В.Я. Уйван



УКРАЇНА
ПОЧАЇВСЬКА МІСЬКА РАДА
СЬОМЕ СКЛИКАННЯ
П'ЯТДЕСЯТ ПЕРША СЕСІЯ

Р І Ш Е Н Н Я

від « 31 » січня 2020 року

№ 2254

**Про умови організації
громадських робіт та
їх фінансування у 2020р.**

Розглянувши лист Кременецької районної філії Тернопільського обласного центру зайнятості № 23-02/1063 від 09.12.2019р., керуючись ст.26 Закону України «Про місцеве самоврядування в Україні», ст. 31 Закону України "Про зайнятість населення", постанови Кабінету Міністрів України від 20 березня 2013 року № 175 "Про затвердження Порядку організації громадських та інших робіт тимчасового характеру", враховуючи висновки і пропозиції постійної депутатської комісії з питань соціально економічного розвитку, інвестицій та бюджету, Почаївська міська рада

ВИРІШИЛА:

1. Організувати громадські роботи у 2020 році на території Почаївської міської об'єднаної територіальної громади.
2. Затвердити перелік громадських робіт у 2020 році на території Почаївської міської об'єднаної територіальної громади, що мають суспільну корисну спрямованість, відповідають потребам Почаївської міської об'єднаної територіальної громади та сприяють її соціальному розвитку, згідно додатку 1
3. Фінансування громадських робіт проводити пропорційно рівними частинами за рахунок коштів міського бюджету та Фонду загальнообов'язкового державного соціального страхування України на випадок безробіття в межах асигнувань, затверджених в міському бюджеті та ФЗДССВБ на такі цілі.
4. Організацію проведення громадських робіт покласти на Почаївський комбінат комунальних підприємств.
5. Контроль за виконанням даного рішення покласти на постійну депутатську комісію з питань соціально економічного розвитку, інвестицій та бюджету.

Міський голова

В.С. Бойко

Коношевська М.В.



**Перелік
громадських робіт на території Почаївської міської об'єднаної
територіальної громади**

1. благоустрій та озеленення території населених пунктів, об'єктів соціальної сфери, кладовищ, зон відпочинку і туризму, культових споруд, придорожніх смуг;
2. інформування населення щодо порядку отримання житлових субсидій та робота з документацією;
3. підсобні роботи, пов'язані з будівництвом або ремонтом об'єктів соціальної сфери (навчальних закладів, спортивних закладів, закладів культури і охорони здоров'я, будинків-інтернатів (пансіонатів) для громадян похилого віку, інвалідів та дітей, дитячих оздоровчих таборів, притулків для неповнолітніх та осіб без постійного місця проживання);
4. роботи, пов'язані з ремонтом тепло- та водопостачання, вулично-дорожньої мережі на території міста;
5. роботи, пов'язані з відновленням та благоустроєм природних джерел та водоймищ, русел річок, укріпленням дамб, мостових споруд;
6. прибирання та збір (заготівля) вторинної сировини (макулатура, поліетилен, склобій, пет-пляшка, відходи пінопласту, ганчір'я) в громадських місцях та зонах відпочинку міста, придорожніх смугах;
7. впорядкування території населених пунктів з метою ліквідації наслідків надзвичайних ситуацій, визнаних такими у встановленому порядку;
8. впорядкування місць меморіального поховання, пам'ятників та пам'ятних місць, які мають офіційний статус, або зареєстровані на території населеного пункту;
9. розчищення населених пунктів від снігових заметів в місцях, де немає доступу для техніки;
10. знищення бур'янів.
11. інші доступні види трудової діяльності (кваліфікованого та некваліфікованого характеру), що проводяться за рахунок коштів підприємств, установ та організацій, і які сприяють соціальному та економічному розвитку регіону та тимчасовій зайнятості населення.

Секретар міської ради

В.Я.Уйван



УКРАЇНА
ПОЧАЇВСЬКА МІСЬКА РАДА
СЬОМЕ СКЛИКАННЯ
П'ЯТДЕСЯТ ПЕРША СЕСІЯ
Р І Ш Е Н Н Я

від «31» січня 2020 року

№ 2255

**Про організацію громадських
(суспільно-корисних) робіт на
території Почаївської міської
об'єднаної територіальної громади**

Розглянувши запити Кременецького районного сектору філії Державної установи «Центр пробації» в Тернопільській області за вх. № 41/9/1645-19 від 24.12.2019р. та №41/9/1617-19 від 24.12.2019р., відповідно до ст.56 Кримінального кодексу України, ст. 30¹, 31¹, 321¹, 325¹ Кодексу України про адміністративні правопорушення, керуючись Законом України «Про місцеве самоврядування в Україні», враховуючи висновки і пропозиції постійної депутатської комісії з питань прав людини, законності, депутатської діяльності і етики, Почаївська міська рада


ВИРІШИЛА:

1. Затвердити перелік видів робіт для засуджених та порушників, яким судовим рішенням призначено покарання у вигляді громадських (суспільно-корисних) робіт, згідно додатку 1 до рішення.
2. Організацію проведення громадських (суспільно-корисних) робіт покласти на Почаївський комбінат комунальних підприємств.
3. Дане рішення направити в Кременецький районний сектор філії Державної установи «Центр пробації» в Тернопільській області.
4. Контроль за виконанням даного рішення покласти на постійну комісію з питань прав людини, законності, депутатської діяльності і етики.

Міський голова

Максимчук С.В.

Бондар Г.В.



В.С. БОЙКО

Перелік

громадських (суспільно корисних) робіт на території Почаївської міської об'єднаної територіальної громади

1. благоустрій та озеленення території населених пунктів, об'єктів соціальної сфери, кладовищ, зон відпочинку і туризму, культових споруд, придорожніх смуг;
2. інформування населення щодо порядку отримання житлових субсидій та робота з документацією;
3. підсобні роботи, пов'язані з будівництвом або ремонтом об'єктів соціальної сфери (навчальних закладів, спортивних закладів, закладів культури і охорони здоров'я, будинків-інтернатів (пансіонатів) для громадян похилого віку, інвалідів та дітей, дитячих оздоровчих таборів, притулків для неповнолітніх та осіб без постійного місця проживання);
4. роботи, пов'язані з ремонтом тепло- та водопостачання, вулично-дорожньої мережі на території громади;
5. роботи, пов'язані з відновленням та благоустроєм природних джерел та водоймищ, русел річок, укріпленням дамб, мостових споруд;
6. прибирання та збір (заготівля) вторинної сировини (макулатура, поліетилен, склобій, пет-пляшка, відходи пінопласту, ганчір'я) в громадських місцях та зонах відпочинку громади, придорожніх смугах;
7. впорядкування території населених пунктів з метою ліквідації наслідків надзвичайних ситуацій, визнаних такими у встановленому порядку;
8. впорядкування місць меморіального поховання, пам'ятників та пам'ятних місць, які мають офіційний статус, або зареєстровані на території населеного пункту;
9. розчищення населених пунктів від снігових заметів в місцях, де немає доступу для техніки;
10. знищення бур'янів;
11. інші доступні види трудової діяльності (кваліфікованого та некваліфікованого характеру).

Секретар міської ради

В.Я. УЙВАН



УКРАЇНА
ПОЧАЇВСЬКА МІСЬКА РАДА
СЬОМЕ СКЛИКАННЯ
П'ЯТДЕСЯТ ПЕРША СЕСІЯ

Р І Ш Е Н Н Я

від «31» січня 2020 року

№ 2256

Про надання дозволу на приватизацію комунальної квартири № 2 у житловому будинку, що розташований за адресою пров. Шевченка, 3, м. Почаїв Струку Олегу Геннадійовичу

Керуючись ст. 26 Закону України «Про місцеве самоврядування в Україні», Законом України «Про приватизацію державного житлового фонду, враховуючи рішення виконавчого комітету Почаївської міської ради № 10 від 27.01.2020р. «Про зміну адресного номера комунальному житловому будинку», враховуючи висновки і пропозиції постійної депутатської комісії з питань житлово-комунального господарства та комунальної власності, промисловості, підприємництва, транспорту та зв'язку, Почаївська міська рада

В И Р І Ш И Л А :

1. Включити однокімнатну квартиру №2, що знаходиться за адресою: м. Почаїв, провулок Шевченка 3 та перебуває на балансі Почаївського комбінату комунальних підприємств в перелік об'єктів на приватизацію у 2020р.
2. Надати дозвіл гр. Струку Олегу Геннадійовичу на безоплатне відчуження майна, шляхом приватизації квартири №2 в житловому будинку, що розташований за адресою: пров. Шевченка, 3, м. Почаїв, Кременецького району, Тернопільської області.
3. Органу приватизації житлового фонду Почаївської міської ради провести приватизацію квартири зазначеної у п.1 даного Рішення у відповідності до чинного законодавства України.
4. Виключити вищезазначене майно з Переліку об'єктів комунальної власності територіальної громади м. Почаїв, Кременецького району, Тернопільської області після здійснення приватизації.
5. Вважати таким, що втратило чинність рішення Почаївської міської ради № 2202 від 29.11.2019р. «Про надання дозволу на приватизацію комунальної квартири у житловому будинку, що розташований за адресою пров. Шевченка, 7, м. Почаїв Струку Олегу Геннадійовичу
6. Контроль за виконанням даного рішення покласти на постійну комісію з питань житлово-комунального господарства та комунальної власності, промисловості, підприємництва, транспорту та зв'язку.

Міський голова

Максимчук С.В.



В.С. БОЙКО



УКРАЇНА
ПОЧАЇВСЬКА МІСЬКА РАДА
СЬОМЕ СКЛИКАННЯ
П'ЯТДЕСЯТ ПЕРША СЕСІЯ
Р І Ш Е Н Н Я

від «31» січня 2020 року

№ 2257

Про затвердження орієнтовного графіку проведення пленарних засідань чергових сесій Почаївської міської ради на 2020 рік.

Керуючись Законами України «Про місцеве самоврядування в Україні», « Про доступ до публічної інформації», враховуючи рекомендації постійної комісії з питань прав людини, законності, депутатської діяльності та етики, Почаївська міська рада

ВИРІШИЛА:

1. Затвердити орієнтовний графік проведення пленарних засідань чергових сесій Почаївської міської ради на 2020 рік. (Додаток №1)
2. Контроль за виконанням даного рішення покласти на постійну комісію з питань прав людини, законності, депутатської діяльності та етики

Міський голова

В.С. Бойко

Уйван В.Я.
Бондар Г.В.



Додаток №1
до рішення 51-ї сесії 7 скликання
Почаївської міської ради
№ 2257 від 31.01.2020р.

Орієнтовний графік

Проведення пленарних засідань чергових сесій
Почаївської міської ради на 2020 рік.

№ п/п	Дата проведення	Час проведення	Місце проведення.
1	31.01.2020р.	10.00	Зал засідань міської ради
2	28.02.2020р.	10.00	Зал засідань міської ради
3	27.03.2020р.	10.00	Зал засідань міської ради
4	24.04.2020р.	10.00	Зал засідань міської ради
5	29.05.2020р.	10.00	Зал засідань міської ради
6	26.06.2020р.	10.00	Зал засідань міської ради
7	31.07.2020р.	10.00	Зал засідань міської ради
8	27.08.2020р.	10.00	Зал засідань міської ради
9	25.09.2020р.	10.00	Зал засідань міської ради

Секретар міської ради

В.Я Уйван



УКРАЇНА
ПОЧАЇВСЬКА МІСЬКА РАДА
СЬОМЕ СКЛИКАННЯ
П'ЯТДЕСЯТ ПЕРША СЕСІЯ
РІШЕННЯ

від «31» січня 2020 року

№ 2258

Про надання дозволу на виготовлення технічної документації із землеустрою щодо встановлення (відновлення) меж земельної ділянки в натурі (на місцевості) площею 0,2500 га для будівництва та обслуговування житлового будинку, господарських будівель і споруд в с. Комарин, вул. Зарічна, 10 гр. Бондара І.Ф.

Розглянувши заяву жителя с. Комарин, вул. Зарічна, 10 гр. Бондара І.Ф., який просить надати дозвіл на виготовлення технічної документації із землеустрою щодо встановлення (відновлення) меж земельної ділянки в натурі (на місцевості) для будівництва та обслуговування житлового будинку, господарських будівель і споруд в с. Комарин, вул. Зарічна, 10, керуючись п.а ч.1 ст.ст.12,79,107,118, ч.1,2 ст.120, п.г ч.1 ст.121 Земельного кодексу України, п.34 ч.1 ст.26 Закону України «Про місцеве самоврядування в Україні», п.і ч.2 ст.25 Закону України «Про землеустрій», враховуючи висновки та пропозиції постійної депутатської комісії з питань містобудування, будівництва, земельних відносин та охорони навколишнього природного середовища, Почаївська міська рада


ВИРІШИЛА:

1. Надати дозвіл гр. Бондару Івану Феодосійовичу на виготовлення технічної документації із землеустрою щодо встановлення (відновлення) меж земельної ділянки в натурі (на місцевості) площею 0,2500 га для будівництва та обслуговування житлового будинку, господарських будівель і споруд в с. Комарин, вул. Зарічна, 10, землі житлової та громадської забудови, в межах населеного пункту.
2. Контроль за виконанням даного рішення покласти на постійну депутатську комісію з питань містобудування, будівництва, земельних відносин та охорони навколишнього природного середовища.

Міський голова

Олейник М.Г.

В.С. Бойко





УКРАЇНА
ПОЧАЇВСЬКА МІСЬКА РАДА
СЬОМЕ СКЛИКАННЯ
П'ЯТДЕСЯТ ПЕРША СЕСІЯ
РІШЕННЯ

від «31» січня 2020 року

№ 2259

Про надання дозволу на виготовлення технічної документації із землеустрою щодо встановлення (відновлення) меж земельної ділянки в натурі (на місцевості) площею 0,2500 га для будівництва та обслуговування житлового будинку, господарських будівель і споруд в с. Старий Тараж, вул. Лесі Українки, 34а гр. Городиському Л.А.

Розглянувши заяву жителя с. Старий Тараж, вул. Лесі Українки, 34а гр. Городиського Л.А., який просить надати дозвіл на виготовлення технічної документації із землеустрою щодо встановлення (відновлення) меж земельної ділянки в натурі (на місцевості) для будівництва та обслуговування житлового будинку, господарських будівель і споруд в с. Старий Тараж, вул. Лесі Українки, 34а, керуючись п.а ч.1 ст.ст.12,79,107,118, ч.1,2 ст.120, п.г ч.1 ст.121 Земельного кодексу України, п.34 ч.1 ст.26 Закону України «Про місцеве самоврядування в Україні», п.і ч.2 ст.25 Закону України «Про землеустрій», враховуючи висновки та пропозиції постійної депутатської комісії з питань містобудування, будівництва, земельних відносин та охорони навколишнього природного середовища, Почаївська міська рада

В И Р І Ш И Л А :

1. Надати дозвіл гр. Городиському Леоніду Андрійовичу на виготовлення технічної документації із землеустрою щодо встановлення (відновлення) меж земельної ділянки в натурі (на місцевості) площею 0,2500 га для будівництва та обслуговування житлового будинку, господарських будівель і споруд в с. Старий Тараж, вул. Лесі Українки, 34а, землі житлової та громадської забудови, в межах населеного пункту.
2. Контроль за виконанням даного рішення покласти на постійну депутатську комісію з питань містобудування, будівництва, земельних відносин та охорони навколишнього природного середовища.

Міський голова
Олейнік М.Г.

В.С. Бойко



УКРАЇНА
ПОЧАЇВСЬКА МІСЬКА РАДА
СЬОМЕ СКЛИКАННЯ
П'ЯТДЕСЯТ ПЕРША СЕСІЯ
РІШЕННЯ

від « 31 » січня 2020 року

№ 2260

Про надання дозволу на виготовлення технічної документації із землеустрою щодо встановлення (відновлення) меж земельних ділянок в натурі (на місцевості) для ведення особистого селянського господарства площею 0,2745 га, площею 0,1213 га та площею 0,3221 га в с. Комарин, гр. Бондару І.Ф.

Розглянувши заяву жителя с. Комарин вул. Зарічна, 10 гр. Бондара І.Ф., який просить надати дозвіл на виготовлення технічної документації із землеустрою щодо встановлення (відновлення) меж земельних ділянок в натурі (на місцевості) для ведення особистого селянського господарства в с. Комарин, керуючись ст.12,79,107,118,120,121,125,126 Земельного кодексу України, ст. 26 Закону України "Про місцеве самоврядування в Україні", ст.25 Закону України "Про землеустрій", враховуючи висновки та пропозиції постійної депутатської комісії з питань містобудування, будівництва, земельних відносин та охорони навколишнього природного середовища, Почаївська міська рада

В И Р І Ш И Л А :

1. Надати дозвіл гр. Бондару Івану Феодосійовичу на виготовлення технічної документації із землеустрою щодо встановлення (відновлення) меж земельних ділянок в натурі (на місцевості) площами 0,2745 га, 0,1213га та 0,3221 га для ведення особистого селянського господарства в с. Комарин.
2. Контроль за виконанням даного рішення покласти на постійну депутатську комісію з питань містобудування, будівництва, земельних відносин та охорони навколишнього природного середовища.

Міський голова

Олейнік М.Г.

В.С. Бойко



УКРАЇНА
ПОЧАЇВСЬКА МІСЬКА РАДА
СЬОМЕ СКЛИКАННЯ
П'ЯТДЕСЯТ ПЕРША СЕСІЯ
РІШЕННЯ

від «31» січня 2020 року

№ 2261

Про надання дозволу на виготовлення технічної документації із землеустрою щодо встановлення (відновлення) меж земельної ділянки в натурі (на місцевості) площею 1,6500 га для ведення товарного сільськогосподарського виробництва на території Почаївської МОТГ гр. Сіморі О.О.

Розглянувши заяву жителя м. Почаїв, вул. Толстого, 4 гр. Сіморі О.О., який просить надати дозвіл на виготовлення технічної документації із землеустрою щодо встановлення (відновлення) меж земельної ділянки в натурі (на місцевості) для ведення товарного сільськогосподарського виробництва, керуючись п.а ч.1 ст.ст.12,79,107,118, ч.1,2 ст.120, п.1 ч.1 ст.121 Земельного кодексу України, п.34 ч.1 ст.26 Закону України «Про місцеве самоврядування в Україні», п.1 ч.2 ст.25 Закону України «Про землеустрій», враховуючи висновки та пропозиції постійної депутатської комісії з питань містобудування, будівництва, земельних відносин та охорони навколишнього природного середовища, Почаївська міська рада

ВИРІШИЛА:

1. Надати дозвіл гр. Сіморі Олександрю Омеляновичу на виготовлення технічної документації із землеустрою щодо встановлення (відновлення) меж земельної ділянки в натурі (на місцевості) для ведення товарного сільськогосподарського виробництва площею 1,6500 в умовних кадастрових гектарах колективного сільськогосподарського підприємства ім. Ватутіна згідно сертифіката на право на земельну частку (пай) серії ТР № 0057677 та свідоцтва про право на спадщину за законом від 14 січня 2020 року серії НОК № 622203, за реєстровим №30,спадкова справа № 3.
2. Гр. Сіморі Олександрю Омеляновичу виготовити технічну документацію з урахуванням вимог земельного законодавства.
3. Контроль за виконанням даного рішення покласти на постійну депутатську комісію з питань містобудування, будівництва, земельних відносин та охорони навколишнього природного середовища.

Міський голова
Олейнік М.Г.

В.С. Бойко



УКРАЇНА
ПОЧАЇВСЬКА МІСЬКА РАДА
СЬОМЕ СКЛИКАННЯ
П'ЯТДЕСЯТ ПЕРША СЕСІЯ
РІШЕННЯ

від «31» січня 2020 року

№ 2262

Про надання дозволу на виготовлення технічної документації із землеустрою щодо встановлення (відновлення) меж земельної ділянки в натурі (на місцевості) площею 1,6500 га для ведення товарного сільськогосподарського виробництва на території Почаївської МОТГ гр. Сіморі О.О.

Розглянувши заяву жителя м. Почаїв, вул. Толстого, 4 гр. Сіморі О.О., який просить надати дозвіл на виготовлення технічної документації із землеустрою щодо встановлення (відновлення) меж земельної ділянки в натурі (на місцевості) для ведення товарного сільськогосподарського виробництва, керуючись п.а ч.1 ст.ст.12,79,107,118, ч.1,2 ст.120, п.г ч.1 ст.121 Земельного кодексу України, п.34 ч.1 ст.26 Закону України «Про місцеве самоврядування в Україні», п.і ч.2 ст.25 Закону України «Про землеустрій», враховуючи висновки та пропозиції постійної депутатської комісії з питань містобудування, будівництва, земельних відносин та охорони навколишнього природного середовища, Почаївська міська рада

ВИРІШИЛА:

1. Надати дозвіл гр. Сіморі Олександрю Омеляновичу на виготовлення технічної документації із землеустрою щодо встановлення (відновлення) меж земельної ділянки в натурі (на місцевості) для ведення товарного сільськогосподарського виробництва площею 1,6500 в умовних кадастрових гектарах колективного сільськогосподарського підприємства ім. Ватутіна згідно сертифіката на право на земельну частку (пай) серії ТР № 0057678 та свідоцтва про право на спадщину за законом від 14 січня 2020 року серії НОК № 622204, за реєстровим №31,спадкова справа № 5.
2. Гр. Сіморі Олександрю Омеляновичу виготовити технічну документацію з урахуванням вимог земельного законодавства.
3. Контроль за виконанням даного рішення покласти на постійну депутатську комісію з питань містобудування, будівництва, земельних відносин та охорони навколишнього природного середовища.

Міський голова

Олейник М.Г.

В.С. Бойко



УКРАЇНА
ПОЧАЇВСЬКА МІСЬКА РАДА
СЬОМЕ СКЛИКАННЯ
П'ЯТДЕСЯТ ПЕРША СЕСІЯ
РІШЕННЯ

від «31» січня 2020 року

№ 2263

**Про затвердження технічної документації
із землеустрою щодо встановлення (відновлення)
меж земельної ділянки в натурі (на місцевості)
площею 0,2500 га для будівництва та обслуговування
житлового будинку, господарських будівель і споруд
в с. Старий Тараж, вул. Лесі Українки, 8 гр. Бовт Г.Д.**

Розглянувши заяву жительки с. Старий Тараж, вул. Лесі Українки, 8 гр. Бовт Г.Д., яка просить затвердити технічну документацію із землеустрою щодо встановлення (відновлення) меж земельної ділянки в натурі (на місцевості) для будівництва та обслуговування житлового будинку, господарських будівель і споруд в с. Старий Тараж, вул. Лесі Українки, 8, та передати дану ділянку безоплатно у власність, керуючись п.б ч.1 ст. 12, п.б ч.1 ст.81, п.а ч.3 ст.116 ст.125, ст.126 Земельного кодексу України, ст.55 Закону України "Про землеустрій", п.34 ч.1 ст. 26 Закону України "Про місцеве самоврядування в Україні", враховуючи висновки та пропозиції постійної депутатської комісії з питань містобудування, будівництва, земельних відносин та охорони навколишнього природного середовища, Почаївська міська рада

В І Р І Ш И Л А :

1. Затвердити гр. Бовт Ганні Дмитрівні технічну документацію із землеустрою щодо встановлення (відновлення) меж земельної ділянки в натурі (на місцевості) площею 0,2500 га за кадастровим номером 6123488200:02:002:0006 для будівництва та обслуговування житлового будинку, господарських будівель і споруд в с. Старий Тараж, вул. Лесі Українки, 8, землі житлової та громадської забудови, в межах населеного пункту.
2. Передати гр. Бовт Ганні Дмитрівні безоплатно у власність земельну ділянку площею 0,2500 га за кадастровим номером 6123488200:02:002:0006 для будівництва та обслуговування житлового будинку, господарських будівель і споруд в с. Старий Тараж, вул. Лесі Українки, 8.
3. Зобов'язати гр. Бовт Ганну Дмитрівну зареєструвати речові права на земельну ділянку у встановленому законодавством порядку.
4. Контроль за виконанням даного рішення покласти на постійну депутатську комісію з питань містобудування, будівництва, земельних відносин та охорони навколишнього природного середовища.

Міський голова

Олейнік М.Г.

В.С. Бойко



УКРАЇНА
ПОЧАЇВСЬКА МІСЬКА РАДА
СЬОМЕ СКЛИКАННЯ
П'ЯТДЕСЯТ ПЕРША СЕСІЯ
РІШЕННЯ

від «31» січня 2020 року

№ 2264

**Про затвердження технічної документації
із землеустрою щодо встановлення (відновлення)
меж земельної ділянки в натурі (на місцевості)
площею 0,2500 га для будівництва та обслуговування
житлового будинку, господарських будівель і споруд
в с. Старий Тараж, вул. Шкільна, 15 гр. Паляниці Н.О.**

Розглянувши заяву жительки с. Старий Тараж, вул. Шкільна, 15 гр. Паляниці Н.О., яка просить затвердити технічну документацію із землеустрою щодо встановлення (відновлення) меж земельної ділянки в натурі (на місцевості) для будівництва та обслуговування житлового будинку, господарських будівель і споруд в с. Старий Тараж, вул. Шкільна, 15, та передати дану ділянку безоплатно у власність, керуючись п.б ч.1 ст. 12, п.б ч.1 ст.81, п.а ч.3 ст.116 ст.125, ст.126 Земельного кодексу України, ст.55 Закону України "Про землеустрій", п.34 ч.1 ст. 26 Закону України "Про місцеве самоврядування в Україні", враховуючи висновки та пропозиції постійної депутатської комісії з питань містобудування, будівництва, земельних відносин та охорони навколишнього природного середовища, Почаївська міська рада

В І Р І Ш И Л А :

1. Затвердити гр. Паляниці Надії Олексіївні технічну документацію із землеустрою щодо встановлення (відновлення) меж земельної ділянки в натурі (на місцевості) площею 0,2500 га за кадастровим номером 6123488200:02:001:0348 для будівництва та обслуговування житлового будинку, господарських будівель і споруд в с. Старий Тараж, вул. Шкільна, 15, землі житлової та громадської забудови, в межах населеного пункту.
2. Передати гр. Паляниці Надії Олексіївні безоплатно у власність земельну ділянку площею 0,2500 га за кадастровим номером 6123488200:02:001:0348 для будівництва та обслуговування житлового будинку, господарських будівель і споруд в с. Старий Тараж, вул. Шкільна, 15.
3. Зобов'язати гр. Паляницю Надію Олексіївну зареєструвати речові права на земельну ділянку у встановленому законодавством порядку.
4. Контроль за виконанням даного рішення покласти на постійну депутатську комісію з питань містобудування, будівництва, земельних відносин та охорони навколишнього природного середовища.

Міський голова

Олейнік М.Г.

В.С. Бойко



УКРАЇНА
ПОЧАЇВСЬКА МІСЬКА РАДА
СЬОМЕ СКЛИКАННЯ
П'ЯТДЕСЯТ ПЕРША СЕСІЯ
РІШЕННЯ

від « 31 » січня 2020 року

№ 2265

**Про затвердження технічної документації
із землеустрою щодо встановлення (відновлення)
меж земельної ділянки в натурі (на місцевості)
площею 0,2500 га для будівництва та обслуговування
житлового будинку, господарських будівель і споруд
в с. Старий Тараж, вул. Лесі Українки, 6 гр. Плівачуку І.С.**

Розглянувши заяву жителя с. Старий Тараж, вул. Лесі Українки, 6 гр. Плівачука І.С., який просить затвердити технічну документацію із землеустрою щодо встановлення (відновлення) меж земельної ділянки в натурі (на місцевості) для будівництва та обслуговування житлового будинку, господарських будівель і споруд в с. Старий Тараж, вул. Лесі Українки, 6, та передати дану ділянку безоплатно у власність, керуючись п.б ч.1 ст. 12, п.б ч.1 ст.81, п.а ч.3 ст.116 ст.125, ст.126 Земельного кодексу України, ст.55 Закону України "Про землеустрій", п.34 ч.1 ст. 26 Закону України "Про місцеве самоврядування в Україні", враховуючи висновки та пропозиції постійної депутатської комісії з питань містобудування, будівництва, земельних відносин та охорони навколишнього природного середовища, Почаївська міська рада

В И Р І Ш И Л А :

1. Затвердити гр. Плівачуку Івану Степановичу технічну документацію із землеустрою щодо встановлення (відновлення) меж земельної ділянки в натурі (на місцевості) площею 0,2500 га за кадастровим номером 6123488200:02:002:0003 для будівництва та обслуговування житлового будинку, господарських будівель і споруд в с. Старий Тараж, вул. Лесі Українки, 6, землі житлової та громадської забудови, в межах населеного пункту.
2. Передати гр. Плівачуку Івану Степановичу безоплатно у власність земельну ділянку площею 0,2500 га за кадастровим номером 6123488200:02:002:0003 для будівництва та обслуговування житлового будинку, господарських будівель і споруд в с. Старий Тараж, вул. Лесі Українки, 6.
3. Зобов'язати гр. Плівачука Івана Степановича зареєструвати речові права на земельну ділянку у встановленому законодавством порядку.
4. Контроль за виконанням даного рішення докласти на постійну депутатську комісію з питань містобудування, будівництва, земельних відносин та охорони навколишнього природного середовища.

Міський голова

Олейнік М.Г.

В.С. Бойко



УКРАЇНА
ПОЧАЇВСЬКА МІСЬКА РАДА
СЬОМЕ СКЛИКАННЯ
П'ЯТДЕСЯТ ПЕРША СЕСІЯ
РІШЕННЯ

від «31» січня 2020 року

№ 2266

**Про затвердження технічної документації
із землеустрою щодо встановлення (відновлення)
меж земельної ділянки в натурі (на місцевості)
площею 0,2500 га для будівництва та обслуговування
житлового будинку, господарських будівель і споруд
в с. Комарин, вул. Зарічна, 15 гр. Семенюк Л.Т.**

Розглянувши заяву жительки с. Комарин, вул. Зарічна, 15 гр. Семенюк Л.Т., яка просить затвердити технічну документацію із землеустрою щодо встановлення (відновлення) меж земельної ділянки в натурі (на місцевості) для будівництва та обслуговування житлового будинку, господарських будівель і споруд в с. Комарин, вул. Зарічна, 15, та передати дану ділянку безоплатно у власність, керуючись п.б ч.1 ст. 12, п.б ч.1 ст.81, п.а ч.3 ст.116 ст.125, ст.126 Земельного кодексу України, ст.55 Закону України "Про землеустрій", п.34 ч.1 ст. 26 Закону України "Про місцеве самоврядування в Україні", враховуючи висновки та пропозиції постійної депутатської комісії з питань містобудування, будівництва, земельних відносин та охорони навколишнього природного середовища, Почаївська міська рада

В І Р І Ш И Л А :

1. Затвердити гр. Семенюк Людмилі Терентіївні технічну документацію із землеустрою щодо встановлення (відновлення) меж земельної ділянки в натурі (на місцевості) площею 0,2500 га за кадастровим номером 6123488200:03:001:0083 для будівництва та обслуговування житлового будинку, господарських будівель і споруд в с. Комарин, вул. Зарічна, 15, землі житлової та громадської забудови, в межах населеного пункту.
2. Передати гр. Семенюк Людмилі Терентіївні безоплатно у власність земельну ділянку площею 0,2500 га за кадастровим номером 6123488200:03:001:0083 для будівництва та обслуговування житлового будинку, господарських будівель і споруд в с. Комарин, вул. Зарічна, 15.
3. Зобов'язати гр. Семенюк Людмилу Терентіївну зареєструвати речові права на земельну ділянку у встановленому законодавством порядку.
4. Контроль за виконанням даного рішення докласти на постійну депутатську комісію з питань містобудування, будівництва, земельних відносин та охорони навколишнього природного середовища.

Міський голова

Олейнік М.Г.

В.С. Бойко



УКРАЇНА
ПОЧАЇВСЬКА МІСЬКА РАДА
СЬОМЕ СКЛИКАННЯ
П'ЯТДЕСЯТ ПЕРША СЕСІЯ
РІШЕННЯ

від «31» січня 2020 року

№ 2267

Про затвердження технічної документації із землеустрою щодо встановлення (відновлення) меж земельної ділянки в натурі (на місцевості) площею 0,2270 га для ведення особистого селянського господарства в с. Старий Тараж, вул. Лесі Українки, гр. Бовт Г.Д.

Розглянувши заяву жительки с. Старий Тараж, вул. Лесі Українки, 8 гр. Бовт Г.Д., яка просить затвердити технічну документацію із землеустрою щодо встановлення (відновлення) меж земельної ділянки в натурі (на місцевості) для ведення особистого селянського господарства в с. Старий Тараж, вул. Лесі Українки, та передати дану ділянку безоплатно у власність керуючись п.б ч.1 ст. 12, п.б ч.1 ст.81, п.а ч.3 ст.116 ст.125, ст.126 Земельного кодексу України, ст.55 Закону України "Про землеустрій", п.34 ч.1 ст. 26 Закону України "Про місцеве самоврядування в Україні", враховуючи висновки та пропозиції постійної депутатської комісії з питань містобудування, будівництва, земельних відносин та охорони навколишнього природного середовища, Почаївська міська рада

В І Р І Ш И Л А :

1. Затвердити гр. Бовт Ганні Дмитрівні технічну документацію із землеустрою щодо встановлення (відновлення) меж земельної ділянки в натурі (на місцевості) площею 0,2270 га за кадастровим номером 6123488200:02:002:0005 для ведення особистого селянського господарства у с. Старий Тараж, вул. Лесі Українки, землі сільськогосподарського призначення, в межах населеного пункту.
2. Передати гр. Бовт Ганні Дмитрівні безоплатно у власність земельну ділянку площею 0,2270 га за кадастровим номером 6123488200:02:002:0005 для ведення особистого селянського господарства в с. Старий Тараж, вул. Лесі Українки.
3. Зобов'язати гр. Бовт Ганну Дмитрівну зареєструвати речові права на земельну ділянку у встановленому законодавством порядку.
4. Контроль за виконанням даного рішення покласти на постійну депутатську комісію з питань містобудування, будівництва, земельних відносин та охорони навколишнього природного середовища.

Міський голова

Олейнік М.Г.

В.С. Бойко



УКРАЇНА
ПОЧАЇВСЬКА МІСЬКА РАДА
СЬОМЕ СКЛИКАННЯ
П'ЯТДЕСЯТ ПЕРША СЕСІЯ
РІШЕННЯ

від « 31 » січня 2020 року

№ 2268

Про затвердження технічної документації із землеустрою щодо встановлення (відновлення) меж земельної ділянки в натурі (на місцевості) площею 0,6487 га для ведення особистого селянського господарства в с. Комарин, гр. Болінгеру П.Ф.

Розглянувши заяву жителя с. Комарин, вул. Шевченка, 40 гр. Болінгера П.Ф., який просить затвердити технічну документацію із землеустрою щодо встановлення (відновлення) меж земельної ділянки в натурі (на місцевості) для ведення особистого селянського господарства в с. Комарин, та передати дану ділянку безоплатно у власність керуючись п.б ч.1 ст. 12, п.б ч.1 ст.81, п.а ч.3 ст.116 ст.125, ст.126 Земельного кодексу України, ст.55 Закону України "Про землеустрій", п.34 ч.1 ст. 26 Закону України "Про місцеве самоврядування в Україні", враховуючи висновки та пропозиції постійної депутатської комісії з питань містобудування, будівництва, земельних відносин та охорони навколишнього природного середовища, Почаївська міська рада

В І Р І Ш И Л А :

1. Затвердити гр. Болінгеру Павлу Фіпагеновичу технічну документацію із землеустрою щодо встановлення (відновлення) меж земельної ділянки в натурі (на місцевості) площею 0,6487 га за кадастровим номером 6123488200:01:001:2510 для ведення особистого селянського господарства в с. Комарин, землі сільськогосподарського призначення, в межах населеного пункту.
2. Передати гр. Болінгеру Павлу Фіпагеновичу безоплатно у власність земельну ділянку площею 0,6487 га за кадастровим номером 6123488200:01:001:2510 для ведення особистого селянського господарства в с.Комарин.
3. Зобов'язати гр. Болінгера Павла Фіпагеновича зареєструвати речові права на земельну ділянку у встановленому законодавством порядку.
4. Контроль за виконанням даного рішення покласти на постійну депутатську комісію з питань містобудування, будівництва, земельних відносин та охорони навколишнього природного середовища.

Міський голова

Олейнік М.Г.

В.С. Бойко



УКРАЇНА
ПОЧАЇВСЬКА МІСЬКА РАДА
СЬОМЕ СКЛИКАННЯ
П'ЯТДЕСЯТ ПЕРША СЕСІЯ
РІШЕННЯ

від «31» січня 2020 року

№ 2269

Про затвердження технічної документації із землеустрою щодо встановлення (відновлення) меж земельної ділянки в натурі (на місцевості) площею 0,6000 га для ведення особистого селянського господарства в с. Старий Тараж, гр. Наклюцькій Ю.М.

Розглянувши заяву жительки с. Старий Тараж, Наклюцької Ю.М., яка просить затвердити технічну документацію із землеустрою щодо встановлення (відновлення) меж земельної ділянки в натурі (на місцевості) для ведення особистого селянського господарства в с. Старий Тараж, та передати дану ділянку безоплатно у власність керуючись п.б ч.1 ст. 12, п.б ч.1 ст.81, п.а ч.3 ст.116 ст.125, ст.126 Земельного кодексу України, ст.55 Закону України "Про землеустрій", п.34 ч.1 ст. 26 Закону України "Про місцеве самоврядування в Україні", враховуючи висновки та пропозиції постійної депутатської комісії з питань містобудування, будівництва, земельних відносин та охорони навколишнього природного середовища, Почаївська міська рада

В И Р І Ш И Л А :

1. Затвердити гр. Наклюцькій Юлії Миколаївні технічну документацію із землеустрою щодо встановлення (відновлення) меж земельної ділянки в натурі (на місцевості) площею 0,6000 га за кадастровим номером 6123488200:01:001:2628 для ведення особистого селянського господарства у с. Старий Тараж, землі сільськогосподарського призначення, в межах населеного пункту.
2. Передати гр. Наклюцькій Юлії Миколаївні безоплатно у власність земельну ділянку площею 0,6000 га за кадастровим номером 6123488200:01:001:2628 для ведення особистого селянського господарства в с. Старий Тараж.
3. Zobov'язати гр. Наклюцьку Юлію Миколаївну зареєструвати речові права на земельну ділянку у встановленому законодавством порядку.
4. Контроль за виконанням даного рішення покласти на постійну депутатську комісію з питань містобудування, будівництва, земельних відносин та охорони навколишнього природного середовища.

Міський голова

Олейнік М



В.С. Бойко



УКРАЇНА
ПОЧАЇВСЬКА МІСЬКА РАДА
СЬОМЕ СКЛИКАННЯ
П'ЯТДЕСЯТ ПЕРША СЕСІЯ
РІШЕННЯ

від «31» січня 2020 року

№ 2270

Про затвердження технічної документації із землеустрою щодо встановлення (відновлення) меж земельної ділянки в натурі (на місцевості) площею 0,1503 га для ведення особистого селянського господарства в с. Старий Тараж, гр. Паляниці Н.О.

Розглянувши заяву жительки с. Старий Тараж, вул. Шкільна, 15 гр. Паляниці Н.О., яка просить затвердити технічну документацію із землеустрою щодо встановлення (відновлення) меж земельної ділянки в натурі (на місцевості) для ведення особистого селянського господарства в с. Старий Тараж, та передати дану ділянку безоплатно у власність, керуючись п.б ч.1 ст. 12, п.б ч.1 ст.81, п.а ч.3 ст.116 ст.125, ст.126 Земельного кодексу України, ст.55 Закону України "Про землеустрій", п.34 ч.1 ст. 26 Закону України "Про місцеве самоврядування в Україні", враховуючи висновки та пропозиції постійної депутатської комісії з питань містобудування, будівництва, земельних відносин та охорони навколишнього природного середовища, Почаївська міська рада

В И Р І Ш И Л А :

1. Затвердити гр. Паляниці Надії Олександрівні технічну документацію із землеустрою щодо встановлення (відновлення) меж земельної ділянки в натурі (на місцевості) площею 0,1503 га за кадастровим номером 6123488200:01:001:2612 для ведення особистого селянського господарства у с. Старий Тараж, землі сільськогосподарського призначення, в межах населеного пункту.
2. Передати гр. Паляниці Надії Олександрівні безоплатно у власність земельну ділянку площею 0,1503 га за кадастровим номером 6123488200:01:001:2612 для ведення особистого селянського господарства в с. Старий Тараж.
3. Зобов'язати гр. Паляницю Надію Олександрівну зареєструвати речові права на земельну ділянку у встановленому законодавством порядку.
4. Контроль за виконанням даного рішення покласти на постійну депутатську комісію з питань містобудування, будівництва, земельних відносин та охорони навколишнього природного середовища.

Міський голова

Олейнік М.І.

В.С. Бойко



УКРАЇНА
ПОЧАЇВСЬКА МІСЬКА РАДА
СЬОМЕ СКЛИКАННЯ
П'ЯТДЕСЯТ ПЕРША СЕСІЯ
РІШЕННЯ

від « 31 » січня 2020 року

№ 2271

Про затвердження технічної документації із землеустрою щодо встановлення (відновлення) меж земельних ділянок в натурі (на місцевості) для ведення особистого селянського господарства площею 0,1519 га та площею 0,1426 га в с. Старий Тараж, гр. Паляниці Н.О.

Розглянувши заяву жительки с. Старий Тараж, гр. Паляниці Н.О., яка просить затвердити технічну документацію із землеустрою щодо встановлення (відновлення) меж земельних ділянок в натурі (на місцевості) для ведення особистого селянського господарства в с. Старий Тараж, вул. Шкільна та вул. Резніка та передати дані ділянки безоплатно у власність, керуючись ст. 12,79,107,118,120,121,125,126,186 Земельного кодексу України, ст.26 Закону України "Про місцеве самоврядування в Україні", ст. 25 Закону України "Про землеустрій", ст. 21 Закону України "Про державний земельний кадастр", Закону України "Про державну реєстрацію речових прав на нерухоме майно та їх обтяжень", враховуючи висновки та пропозиції постійної депутатської комісії з питань містобудування, будівництва, земельних відносин та охорони навколишнього природного середовища, Почаївська міська рада

В И Р І Ш И Л А :

1. Затвердити гр. Паляниці Надії Олексіївні технічну документацію із землеустрою щодо встановлення (відновлення) меж земельних ділянок в натурі (на місцевості) площею 0,1519 га за кадастровим номером 6123488200:02:001:0349 у с. Старий Тараж вул. Резніка та площею 0,1426 га за кадастровим номером 6123488200:02:001:0350 у с. Старий Тараж, вул. Шкільна для ведення особистого селянського господарства землі сільськогосподарського призначення в межах населеного пункту.
2. Передати гр. Паляниці Надії Олексіївні безоплатно у власність земельні ділянки площею 0,1519 га за кадастровим номером 6123488200:02:001:0349 у с. Старий Тараж, вул. Резніка, та площею 0,1426 га за кадастровим номером 6123488200:02:001:0350 у с. Старий Тараж, вул. Шкільна, для ведення особистого селянського господарства.
3. Зобов'язати гр. Паляницю Надію Олексіївну зареєструвати речові права на земельну ділянку у встановленому законодавством порядку.
4. Контроль за виконанням даного рішення покласти на постійну депутатську комісію з питань містобудування, будівництва, земельних відносин та охорони навколишнього природного середовища.

Міський голова

Олейнік М.Г.

В.С. Бойко



УКРАЇНА
ПОЧАЇВСЬКА МІСЬКА РАДА
СЬОМЕ СКЛИКАННЯ
П'ЯТДЕСЯТ ПЕРША СЕСІЯ
РІШЕННЯ

від « 31 » січня 2020 року

№ 2272

Про затвердження технічної документації із землеустрою щодо встановлення (відновлення) меж земельної ділянки в натурі (на місцевості) площею 0,4260 га для ведення особистого селянського господарства в с. Старий Тараж, вул. Лесі Українки, гр. Плівачуку І.С.

Розглянувши заяву жителя с. Старий Тараж, вул. Лесі Українки, 6 гр. Плівачука І.С., який просить затвердити технічну документацію із землеустрою щодо встановлення (відновлення) меж земельної ділянки в натурі (на місцевості) для ведення особистого селянського господарства в с. Старий Тараж, вул. Лесі Українки, та передати дану ділянку безоплатно у власність керуючись п.б ч.1 ст. 12, п.б ч.1 ст.81, п.а ч.3 ст.116 ст.125, ст.126 Земельного кодексу України, ст.55 Закону України "Про землеустрій", п.34 ч.1 ст. 26 Закону України "Про місцеве самоврядування в Україні", враховуючи висновки та пропозиції постійної депутатської комісії з питань містобудування, будівництва, земельних відносин та охорони навколишнього природного середовища, Почаївська міська рада

В И Р І Ш И Л А :

1. Затвердити гр. Плівачуку Івану Степановичу технічну документацію із землеустрою щодо встановлення (відновлення) меж земельної ділянки в натурі (на місцевості) площею 0,4260 га за кадастровим номером 6123488200:02:002:0004 для ведення особистого селянського господарства у с. Старий Тараж, вул. Лесі Українки, землі сільськогосподарського призначення, в межах населеного пункту.
2. Передати гр. Плівачуку Івану Степановичу безоплатно у власність земельну ділянку площею 0,4260 га за кадастровим номером 6123488200:02:002:0004 для ведення особистого селянського господарства в с.Старий Тараж, вул. Лесі Українки.
3. Зобов'язати гр. Плівачука Івана Степановича зареєструвати речові права на земельну ділянку у встановленому законодавством порядку.
4. Контроль за виконанням даного рішення покласти на постійну депутатську комісію з питань містобудування, будівництва, земельних відносин та охорони навколишнього природного середовища.

Міський голова

Олейнік М.Г.

В.С.Бойко



УКРАЇНА
ПОЧАЇВСЬКА МІСЬКА РАДА
СЬОМЕ СКЛИКАННЯ
П'ЯТДЕСЯТ ПЕРША СЕСІЯ
РІШЕННЯ

від « 31 » січня 2020 року

№ 2273

**Про затвердження технічної документації
із землеустрою щодо встановлення (відновлення)
меж земельних ділянок площами 0,4743 га, 0,2120 га
та 0,2015 га в натурі (на місцевості) для ведення
товарного сільськогосподарського виробництва
на території Почаївської міської ОТГ гр. Білорус Л.Б.**

Розглянувши заяву жительки с. Старий Тараж, вул. Колгоспна, 30, гр. Білорус Л.Б., яка просить затвердити технічну документацію із землеустрою щодо встановлення (відновлення) меж земельних ділянок в натурі (на місцевості) для ведення товарного сільськогосподарського виробництва на території Почаївської міської ОТГ, керуючись ст. 12, 22, 81, 116, 118 Земельного кодексу України, ст.55 Закону України "Про землеустрій", Законом України "Про внесення змін до деяких законодавчих актів України щодо вирішення питання колективної власності на землю, удосконалення правил землекористування у масивах земель сільськогосподарського призначення, запобігання рейдерству та стимулювання зрошення в Україні", ст. 26 Закону України "Про місцеве самоврядування в Україні", враховуючи висновки та пропозиції постійної депутатської комісії з питань містобудування, будівництва, земельних відносин та охорони навколишнього природного середовища, Почаївська міська рада

В І Р І Ш И Л А :

1. Затвердити гр. Білорус Ларисі Борисівні технічну документацію із землеустрою щодо встановлення (відновлення) меж земельних ділянок в натурі (на місцевості) площею 0,4743 га за кадастровим номером 6123488200:01:001:2625, площею 0,2120 га за кадастровим номером 6123488200:01:001:2626 та площею 0,2015 га за кадастровим номером 6123488200:01:001:2627 для ведення товарного сільськогосподарського виробництва на території Почаївської міської ОТГ.
2. Передати у власність гр. Білорус Ларисі Борисівні земельні ділянки для ведення товарного сільськогосподарського виробництва на території Почаївської міської ОТГ такими площами:
 - 0,4743 га за кадастровим номером 6123488200:01:001:2625;
 - 0,2120 га за кадастровим номером 6123488200:01:001:2626;
 - 0,2015 га за кадастровим номером 6123488200:01:001:2627
3. Зобов'язати гр. Білорус Ларису Борисівну зареєструвати речові права на земельні ділянки у встановленому законодавством порядку.
4. Контроль за виконанням даного рішення покласти на постійну депутатську комісію з питань містобудування, будівництва, земельних відносин та охорони навколишнього природного середовища.

Міський голова

Олейнік М.І.

В.С. Бойко



УКРАЇНА
ПОЧАЇВСЬКА МІСЬКА РАДА
СЬОМЕ СКЛИКАННЯ
П'ЯТДЕСЯТ ПЕРША СЕСІЯ
РІШЕННЯ

від « 31 » січня 2020 року

№ 2274

**Про затвердження проєкту землеустрою
щодо відведення у власність земельної ділянки
площею 0,1050 га для будівництва та
обслуговування житлового будинку,
господарських будівель та споруд
в с. Комарин, вул. Польова,
гр. Герасимюку А.В.**

Розглянувши заяву жителя м. Кременець, вул. Шухевича, 12а, гр. Герасимюка А.В., який просить затвердити проєкт землеустрою щодо відведення у власність земельної ділянки для будівництва та обслуговування житлового будинку, господарських будівель та споруд в с. Комарин, вул. Польова, та передати дану ділянку у власність, керуючись п.б ч.1 ст. 12, п.б ч.1 ст.81, п.а ч.3 ст.116 ст.125, ст.126 Земельного кодексу України, ст.55 Закону України "Про землеустрій", п.34 ч.1 ст. 26 Закону України "Про місцеве самоврядування в Україні", враховуючи висновки та пропозиції постійної депутатської комісії з питань містобудування, будівництва, земельних відносин та охорони навколишнього природного середовища, Почаївська міська рада

В І Р І Ш И Л А :

1. Затвердити гр. Герасимюку Андрію Володимировичу проєкт землеустрою щодо відведення у власність земельної ділянки площею 0,1050 га за кадастровим номером 6123488200:01:001:2621 для будівництва та обслуговування житлового будинку, господарських будівель та споруд в с. Комарин, вул. Польова, землі житлової та громадської забудови, в межах населеного пункту.
2. Передати гр. Герасимюку Андрію Володимировичу безоплатно у власність земельну ділянку площею 0,1050 га за кадастровим номером 6123488200:01:001:2621 для будівництва та обслуговування житлового будинку, господарських будівель та споруд в с. Комарин, вул. Польова.
3. Зобов'язати гр. Герасимюка Андрія Володимировича зареєструвати речові права на земельну ділянку у встановленому законодавством порядку.
4. Контроль за виконанням даного рішення покласти на постійну депутатську комісію з питань містобудування, будівництва, земельних відносин та охорони навколишнього природного середовища.

Міський голова

Олейник М.Г.

В.С.Бойко



УКРАЇНА
ПОЧАЇВСЬКА МІСЬКА РАДА
СЬОМЕ СКЛИКАННЯ
П'ЯТДЕСЯТ ПЕРША СЕСІЯ
РІШЕННЯ

від «31» січня 2020 року

№ 2275

**Про затвердження технічної документації
із землеустрою щодо встановлення (відновлення)
меж земельних ділянок площами 0,4872 га, 0,2100 га
та 0,2103 га в натурі (на місцевості) для ведення
товарного сільськогосподарського виробництва
на території Почаївської міської ОТГ гр. Гоцкалюк М.М.**

Розглянувши заяву жительки с. Жолоби, вул. Дружби, 40 гр. Гоцкалюк М.М., яка просить затвердити технічну документацію із землеустрою щодо встановлення (відновлення) меж земельних ділянок в натурі (на місцевості) для ведення товарного сільськогосподарського виробництва на території Почаївської міської ОТГ, керуючись ст. 12, 22, 81, 116, 118 Земельного кодексу України, ст.55 Закону України "Про землеустрій", Законом України "Про внесення змін до деяких законодавчих актів України щодо вирішення питання колективної власності на землю, удосконалення правил землекористування у масивах земель сільськогосподарського призначення, запобігання рейдерству та стимулювання зрошення в Україні", ст. 26 Закону України "Про місцеве самоврядування в Україні", враховуючи висновки та пропозиції постійної депутатської комісії з питань містобудування, будівництва, земельних відносин та охорони навколишнього природного середовища, Почаївська міська рада

В І Р І Ш И Л А :

1. Затвердити гр. Гоцкалюк Марії Михайлівні технічну документацію із землеустрою щодо встановлення (відновлення) меж земельних ділянок в натурі (на місцевості) площею 0,4872 га за кадастровим номером 6123488200:01:001:2618, площею 0,2100 га за кадастровим номером 6123488200:01:001:2616 та площею 0,2103 га за кадастровим номером 6123488200:01:001:2617 для ведення товарного сільськогосподарського виробництва на території Почаївської міської ОТГ.
2. Передати у власність гр. Гоцкалюк Марії Михайлівні земельні ділянки для ведення товарного сільськогосподарського виробництва на території Почаївської міської ОТГ такими площами:
 - 0,4872 га за кадастровим номером 6123488200:01:001:2618;
 - 0,2100 га за кадастровим номером 6123488200:01:001:2616;
 - 0,2103 га за кадастровим номером 6123488200:01:001:2617
3. Зобов'язати гр. Гоцкалюк Марію Михайлівну зареєструвати речові права на земельні ділянки у встановленому законодавством порядку.
4. Контроль за виконанням даного рішення покласти на постійну депутатську комісію з питань містобудування, будівництва, земельних відносин та охорони навколишнього природного середовища.

Міський голова

Олейнік М.Г.

В.С. Бойко



УКРАЇНА
ПОЧАЇВСЬКА МІСЬКА РАДА
СЬОМЕ СКЛИКАННЯ
П'ЯТДЕСЯТ ПЕРША СЕСІЯ
РІШЕННЯ

від «31» січня 2020 року

№ 2276

**Про затвердження технічної документації
із землеустрою щодо встановлення (відновлення)
меж земельних ділянок площами 2,3062 га, 0,2025 га
та 0,2025 га в натурі (на місцевості) для ведення
товарного сільськогосподарського виробництва
на території Почаївської міської ОТГ гр. Сіморі Р.І.**

Розглянувши заяву жительки м. Почаїв, вул. Стельмашука, 2 гр. Сіморі Р.І., яка просить затвердити технічну документацію із землеустрою щодо встановлення (відновлення) меж земельних ділянок в натурі (на місцевості) для ведення товарного сільськогосподарського виробництва на території Почаївської міської ОТГ, керуючись ст. 12, 22, 81, 116, 118 Земельного кодексу України, ст.55 Закону України "Про землеустрій", Законом України "Про внесення змін до деяких законодавчих актів України щодо вирішення питання колективної власності на землю, удосконалення правил землекористування у масивах земель сільськогосподарського призначення, запобігання рейдерству та стимулювання зрошення в Україні", ст. 26 Закону України "Про місцеве самоврядування в Україні", враховуючи висновки та пропозиції постійної депутатської комісії з питань містобудування, будівництва, земельних відносин та охорони навколишнього природного середовища, Почаївська міська рада

В І Р Ш И Л А :

1. Затвердити гр. Сіморі Раїсі Іллівні технічну документацію із землеустрою щодо встановлення (відновлення) меж земельних ділянок в натурі (на місцевості) площею 2,3062 га за кадастровим номером 6123488200:01:001:2608, площею 0,2025 га за кадастровим номером 6123488200:01:001:2609 та площею 0,2020 га за кадастровим номером 6123488200:01:001:2610 для ведення товарного сільськогосподарського виробництва на території Почаївської міської ОТГ.
2. Передати у власність гр. Сіморі Раїсі Іллівні земельні ділянки для ведення товарного сільськогосподарського виробництва на території Почаївської міської ОТГ такими площами:
 - 2,3062 га за кадастровим номером 6123488200:01:001:2608;
 - 0,2025 га за кадастровим номером 6123488200:01:001:2609;
 - 0,2020 га за кадастровим номером 6123488200:01:001:2610
3. Зобов'язати гр. Сіморі Раїсу Іллівну зареєструвати речові права на земельні ділянки у встановленому законодавством порядку.
4. Контроль за виконанням даного рішення покласти на постійну депутатську комісію з питань містобудування, будівництва, земельних відносин та охорони навколишнього природного середовища.

Міський голова

Олейнік М.Г

В.С. Бойко



УКРАЇНА
ПОЧАЇВСЬКА МІСЬКА РАДА
СЬОМЕ СКЛИКАННЯ
П'ЯТДЕСЯТ ПЕРША СЕСІЯ
РІШЕННЯ

від « 31 » січня 2020 року

№ 2277

**Про затвердження технічної документації
із землеустрою щодо встановлення (відновлення)
меж земельних ділянок площами 2,2113 га, 0,2100 га
та 0,1902 га в натурі (на місцевості) для ведення
товарного сільськогосподарського виробництва
на території Почаївської міської ОТГ гр. Шелест Г.С.**

Розглянувши заяву жительки Київської обл., м. Сквиря, вул. Партизанська, 15 гр. Шелест Г.С., яка просить затвердити технічну документацію із землеустрою щодо встановлення (відновлення) меж земельних ділянок в натурі (на місцевості) для ведення товарного сільськогосподарського виробництва на території Почаївської міської ОТГ, керуючись ст. 12, 22, 81, 116, 118 Земельного кодексу України, ст.55 Закону України "Про землеустрій", Законом України "Про внесення змін до деяких законодавчих актів України щодо вирішення питання колективної власності на землю, удосконалення правил землекористування у масивах земель сільськогосподарського призначення, запобігання рейдерству та стимулювання зрошення в Україні", ст. 26 Закону України "Про місцеве самоврядування в Україні", враховуючи висновки та пропозиції постійної депутатської комісії з питань містобудування, будівництва, земельних відносин та охорони навколишнього природного середовища, Почаївська міська рада

В І Р І Ш И Л А :

1. Затвердити гр. Шелест Ганні Сергіївні технічну документацію із землеустрою щодо встановлення (відновлення) меж земельних ділянок в натурі (на місцевості) площею 2,2113 га за кадастровим номером 6123488200:01:001:2624, площею 0,2100 га за кадастровим номером 6123488200:01:001:2623 та площею 0,1902 га за кадастровим номером 6123488200:01:001:2622 для ведення товарного сільськогосподарського виробництва на території Почаївської міської ОТГ.
2. Передати у власність гр. Шелест Ганні Сергіївні земельні ділянки для ведення товарного сільськогосподарського виробництва на території Почаївської міської ОТГ такими площами:
 - 2,2113 га за кадастровим номером 6123488200:01:001:2624;
 - 0,2100 га за кадастровим номером 6123488200:01:001:2623;
 - 0,1902 га за кадастровим номером 6123488200:01:001:2622
3. Зобов'язати гр. Шелест Ганну Сергіївну зареєструвати речові права на земельні ділянки у встановленому законодавством порядку.
4. Контроль за виконанням даного рішення покласти на постійну депутатську комісію з питань містобудування, будівництва, земельних відносин та охорони навколишнього природного середовища.

Міський голова

Олейнік М.Г.

В.С. Бойко



УКРАЇНА
ПОЧАЇВСЬКА МІСЬКА РАДА
СЬОМЕ СКЛИКАННЯ
П'ЯТДЕСЯТ ПЕРША СЕСІЯ
РІШЕННЯ

від «31» січня 2020 року

№ 2278

Про надання дозволу на виготовлення технічної документації із землеустрою щодо встановлення (відновлення) меж земельної ділянки в натурі (на місцевості) площею 0,0684 га для будівництва та обслуговування житлового будинку, господарських будівель і споруд в м. Почаїв, вул. Козацька, 12 гр. Арзяєву В. Г.

Розглянувши заяву жителя м. Почаїв, вул. Козацька, 12 гр. Арзяєва В.Г., який просить надати дозвіл на виготовлення технічної документації із землеустрою щодо встановлення (відновлення) меж земельної ділянки в натурі (на місцевості) для будівництва та обслуговування житлового будинку, господарських будівель і споруд в м. Почаїв, вул. Козацька, 12, керуючись п.а ч.1 ст.ст.12,79,107,118, ч.1,2 ст.120, п.г ч.1 ст.121 Земельного кодексу України, п.34 ч.1 ст.26 Закону України «Про місцеве самоврядування в Україні», п.і ч.2 ст.25 Закону України «Про землеустрій», враховуючи висновки та пропозиції постійної депутатської комісії з питань містобудування, будівництва, земельних відносин та охорони навколишнього природного середовища, Почаївська міська рада

ВИРІШИЛА :

1. Надати дозвіл гр. Арзяєву Василю Григоровичу на виготовлення технічної документації із землеустрою щодо встановлення (відновлення) меж земельної ділянки в натурі (на місцевості) площею 0,0684 га для будівництва та обслуговування житлового будинку, господарських будівель і споруд в м. Почаїв, вул. Козацька, 12, землі житлової та громадської забудови, в межах населеного пункту.
2. Контроль за виконанням даного рішення покласти на постійну депутатську комісію з питань містобудування, будівництва, земельних відносин та охорони навколишнього природного середовища.

Міський голова

Онук В.В.

В.С. Бойко



УКРАЇНА
ПОЧАЇВСЬКА МІСЬКА РАДА
СЬОМЕ СКЛИКАННЯ
П'ЯТДЕСЯТ ПЕРША СЕСІЯ
РІШЕННЯ

від «31» січня 2020 року

№ 2279

Про надання дозволу на виготовлення технічної документації із землеустрою щодо встановлення (відновлення) меж земельної ділянки в натурі (на місцевості) площею 0,0593 га для будівництва та обслуговування житлового будинку, господарських будівель і споруд в м. Почаїв, вул. Миру, 16 гр. Дорошенкові В.М.

Розглянувши заяву жителя м. Почаїв, вул. Миру, 16 гр. Дорошенка В.М., який просить надати дозвіл на виготовлення технічної документації із землеустрою щодо встановлення (відновлення) меж земельної ділянки в натурі (на місцевості) для будівництва та обслуговування житлового будинку, господарських будівель і споруд в м. Почаїв, вул. Миру, 16, керуючись п.а ч.1 ст.ст.12,79,107,118, ч.1,2 ст.120, п.г ч.1 ст.121 Земельного кодексу України, п.34 ч.1 ст.26 Закону України «Про місцеве самоврядування в Україні», п.і ч.2 ст.25 Закону України «Про землеустрій», враховуючи висновки та пропозиції постійної депутатської комісії з питань містобудування, будівництва, земельних відносин та охорони навколишнього природного середовища, Почаївська міська рада


ВИРІШИЛА:

1. Надати дозвіл гр. Дорошенкові Вікторові Миколайовичу на виготовлення технічної документації із землеустрою щодо встановлення (відновлення) меж земельної ділянки в натурі (на місцевості) площею 0,0593 га для будівництва та обслуговування житлового будинку, господарських будівель і споруд в м. Почаїв, вул. Миру, 16, землі житлової та громадської забудови, в межах населеного пункту.
2. Контроль за виконанням даного рішення покласти на постійну депутатську комісію з питань містобудування, будівництва, земельних відносин та охорони навколишнього природного середовища.

Міський голова

Опук В.В.

В.С. Бойко





УКРАЇНА
ПОЧАЇВСЬКА МІСЬКА РАДА
СЬОМЕ СКЛИКАННЯ
П'ЯТДЕСЯТ ПЕРША СЕСІЯ
РІШЕННЯ

від «31» січня 2020 року

№ 2280

Про надання дозволу на виготовлення технічної документації із землеустрою щодо встановлення (відновлення) меж земельної ділянки в натурі (на місцевості) площею 0,1000 га для будівництва та обслуговування житлового будинку, господарських будівель і споруд в м. Почаїв, вул. Лосятинська, 38 гр. Кусевич Т.В.


Розглянувши заяву жительки Волинської обл., м. Луцьк, провул. 1-й Степовий, 6А гр. Кусевич Т.В, яка просить надати дозвіл на виготовлення технічної документації із землеустрою щодо встановлення (відновлення) меж земельної ділянки в натурі (на місцевості) для будівництва та обслуговування житлового будинку, господарських будівель і споруд в м. Почаїв, вул. Лосятинська, 38 керуючись п.а ч.1 ст.ст.12,79,107,118, ч.1,2 ст.120, п.г ч.1 ст.121 Земельного кодексу України, п.34 ч.1 ст.26 Закону України «Про місцеве самоврядування в Україні», п.і ч.2 ст.25 Закону України «Про землеустрій», враховуючи висновки та пропозиції постійної депутатської комісії з питань містобудування, будівництва, земельних відносин та охорони навколишнього природного середовища, Почаївська міська рада

ВИРІШИЛА:

1. Надати дозвіл гр. Кусевич Тамарі Володимирівні на виготовлення технічної документації із землеустрою щодо встановлення (відновлення) меж земельної ділянки в натурі (на місцевості) площею 0,1000 га для будівництва та обслуговування житлового будинку, господарських будівель і споруд в м. Почаїв, вул. Лосятинська, 38, землі житлової та громадської забудови, в межах населеного пункту.
2. Контроль за виконанням даного рішення покласти на постійну депутатську комісію з питань містобудування, будівництва, земельних відносин та охорони навколишнього природного середовища.

Міський голова

Онук В.В.



В.С. Бойко



УКРАЇНА
ПОЧАЇВСЬКА МІСЬКА РАДА
СЬОМЕ СКЛИКАННЯ
П'ЯТДЕСЯТ ПЕРША СЕСІЯ
РІШЕННЯ

від «31» січня 2020 року

№ 2281

Про надання дозволу на виготовлення технічної документації із землеустрою щодо встановлення (відновлення) меж земельної ділянки в натурі (на місцевості) площею 0,0700 га для будівництва та обслуговування житлового будинку, господарських будівель і споруд в м. Почаїв, вул. Сагайдачного, 12 гр. Покацькій Г.І.

Розглянувши заяву жительки м. Почаїв, вул. Сагайдачного, 12 гр. Покацької Г.І., яка просить надати дозвіл на виготовлення технічної документації із землеустрою щодо встановлення (відновлення) меж земельної ділянки в натурі (на місцевості) для будівництва та обслуговування житлового будинку, господарських будівель і споруд в м. Почаїв, вул. Сагайдачного, 12, керуючись п.а ч.1 ст.ст.12,79,107,118, ч.1,2 ст.120, п.г ч.1 ст.121 Земельного кодексу України, п.34 ч.1 ст.26 Закону України «Про місцеве самоврядування в Україні», п.і ч.2 ст.25 Закону України «Про землеустрій», враховуючи висновки та пропозиції постійної депутатської комісії з питань містобудування, будівництва, земельних відносин та охорони навколишнього природного середовища, Почаївська міська рада

ВИРІШИЛА:

1. Надати дозвіл гр. Покацькій Галині Ілінічній на виготовлення технічної документації із землеустрою щодо встановлення (відновлення) меж земельної ділянки в натурі (на місцевості) площею 0,0700 га для будівництва та обслуговування житлового будинку, господарських будівель і споруд в м. Почаїв, вул. Сагайдачного, 12, землі житлової та громадської забудови, в межах населеного пункту.
2. Контроль за виконанням даного рішення докласти на постійну депутатську комісію з питань містобудування, будівництва, земельних відносин та охорони навколишнього природного середовища.

Міський голова

Онук В.В.

В.С. Бойко



УКРАЇНА
ПОЧАЇВСЬКА МІСЬКА РАДА
СЬОМЕ СКЛИКАННЯ
П'ЯТДЕСЯТ ПЕРША СЕСІЯ
РІШЕННЯ

від « 31 » січня 2020 року

№ 2282

Про надання дозволу на виготовлення технічної документації із землеустрою щодо встановлення (відновлення) меж земельної ділянки в натурі (на місцевості) площею 0,0710 га для будівництва та обслуговування житлового будинку, господарських будівель і споруд в м. Почаїв, вул. Березина, 22 гр. Притулі Г.О.

Розглянувши заяву жительки Луганської обл., м. Свердловськ, площа Куйбишева, 80 гр. Притули Г.О., яка просить надати дозвіл на виготовлення технічної документації із землеустрою щодо встановлення (відновлення) меж земельної ділянки в натурі (на місцевості) для будівництва та обслуговування житлового будинку, господарських будівель і споруд в м. Почаїв, вул. Березина, 22 керуючись п.а ч.1 ст.ст.12,79,107,118, ч.1,2 ст.120, п.г ч.1 ст.121 Земельного кодексу України, п.34 ч.1 ст.26 Закону України «Про місцеве самоврядування в Україні», п.і ч.2 ст.25 Закону України «Про землеустрій», враховуючи висновки та пропозиції постійної депутатської комісії з питань містобудування, будівництва, земельних відносин та охорони навколишнього природного середовища, Почаївська міська рада

В И Р І Ш И Л А :

1. Надати дозвіл гр. Притулі Галині Олександрівні на виготовлення технічної документації із землеустрою щодо встановлення (відновлення) меж земельної ділянки в натурі (на місцевості) площею 0,0710 га для будівництва та обслуговування житлового будинку, господарських будівель і споруд в м. Почаїв, вул. Березина, 22, землі житлової та громадської забудови, в межах населеного пункту.
2. Контроль за виконанням даного рішення покласти на постійну депутатську комісію з питань містобудування, будівництва, земельних відносин та охорони навколишнього природного середовища.

Міський голова

В.С. Бойко



УКРАЇНА
ПОЧАЇВСЬКА МІСЬКА РАДА
СЬОМЕ СКЛИКАННЯ
П'ЯТДЕСЯТ ПЕРША СЕСІЯ
РІШЕННЯ

від «31» січня 2020 року

№ 2283

Про надання дозволу на виготовлення технічної документації із землеустрою щодо встановлення (відновлення) меж земельної ділянки в натурі (на місцевості) площею 0,0707 га для будівництва та обслуговування житлового будинку, господарських будівель і споруд в м. Почаїв, вул. Сагайдачного, 166 гр. Притулі Л.М.

Розглянувши заяву жительки м. Почаїв, вул. Сагайдачного, 166 гр. Притулі Л.М., яка просить надати дозвіл на виготовлення технічної документації із землеустрою щодо встановлення (відновлення) меж земельної ділянки в натурі (на місцевості) для будівництва та обслуговування житлового будинку, господарських будівель і споруд в м. Почаїв, вул. Сагайдачного, 166, керуючись п.а ч.1 ст.ст.12,79,107,118, ч.1,2 ст.120, п.г ч.1 ст.121 Земельного кодексу України, п.34 ч.1 ст.26 Закону України «Про місцеве самоврядування в Україні», п.і ч.2 ст.25 Закону України «Про землеустрій», враховуючи висновки та пропозиції постійної депутатської комісії з питань містобудування, будівництва, земельних відносин та охорони навколишнього природного середовища, Почаївська міська рада

В І Р І Ш И Л А :

1. Надати дозвіл гр. Притулі Любові Миколаївні на виготовлення технічної документації із землеустрою щодо встановлення (відновлення) меж земельної ділянки в натурі (на місцевості) площею 0,0707 га для будівництва та обслуговування житлового будинку, господарських будівель і споруд в м. Почаїв, вул. Сагайдачного, 166, землі житлової та громадської забудови, в межах населеного пункту.
2. Контроль за виконанням даного рішення покласти на постійну депутатську комісію з питань містобудування, будівництва, земельних відносин та охорони навколишнього природного середовища.

Міський голова

Опук В.В.

В.С. Бойко



УКРАЇНА
ПОЧАЇВСЬКА МІСЬКА РАДА
СЬОМЕ СКЛИКАННЯ
П'ЯТДЕСЯТ ПЕРША СЕСІЯ
РІШЕННЯ

від « 31 » січня 2020 року

№ 2284

Про надання дозволу на виготовлення технічної документації із землеустрою щодо встановлення (відновлення) меж земельної ділянки в натурі (на місцевості) для ведення особистого селянського господарства площею 0,0929 га в м. Почаїв вул. Кременецька, гр. Пархомчук Н.І.


Розглянувши заяву жительки м. Почаїв вул. Гагаріна, 40 гр. Пархомчук Н.І., яка просить надати дозвіл на виготовлення технічної документації із землеустрою щодо встановлення (відновлення) меж земельних ділянок (на місцевості) для ведення особистого селянського господарства в м. Почаїв вул. Кременецька, керуючись ст.12,79,107,118,120,121,125,126 Земельного кодексу України, ст. 26 Закону України "Про місцеве самоврядування в Україні", ст.25 Закону України "Про землеустрій", враховуючи висновки та пропозиції постійної депутатської комісії з питань містобудування, будівництва, земельних відносин та охорони навколишнього природного середовища, Почаївська міська рада

ВИРІШИЛА :

1. Надати дозвіл гр. Пархомчук Ніні Іванівні на виготовлення технічної документації із землеустрою щодо встановлення (відновлення) меж земельної ділянки в натурі (на місцевості) площею 0,0929 га для ведення особистого селянського господарства в м. Почаїв вул. Кременецька.
2. Контроль за виконанням даного рішення покласти на постійну депутатську комісію з питань містобудування, будівництва, земельних відносин та охорони навколишнього природного середовища.

Міський голова

Олук В.В.



В.С. Бойко



УКРАЇНА
ПОЧАЇВСЬКА МІСЬКА РАДА
СЬОМЕ СКЛИКАННЯ
П'ЯТДЕСЯТ ПЕРША СЕСІЯ
РІШЕННЯ

від « 31 » січня 2020 року

№ 2285

Про надання дозволу на виготовлення проекту землеустрою щодо відведення у власність земельної ділянки площею 0,4735 га для ведення особистого селянського господарства в м. Почаїв, вул. Фабрична, гр. Довгушкові М.Д.

Розглянувши заяву жителя м. Почаїв, вул. Злуки, 10 гр. Довгушка М.Д., який просить надати дозвіл на виготовлення проекту землеустрою щодо відведення у власність земельної ділянки для ведення особистого селянського господарства в м. Почаїв, вул. Фабрична, керуючись ст.12,79,118,121,125,126 Земельного кодексу України, п.34 ч.1 ст.26 Закону України "Про місцеве самоврядування в Україні", п. г ч.1 ст.25 Закону України "Про землеустрій", враховуючи висновки та пропозиції постійної депутатської комісії з питань містобудування, будівництва, земельних відносин та охорони навколишнього природного середовища, Почаївська міська рада

ВИРІШИЛА :

1. Надати дозвіл гр. Довгушкові Михайлові Дмитровичу на виготовлення проекту землеустрою щодо відведення у власність земельної ділянки площею 0,4735 га для ведення особистого селянського господарства в м. Почаїв, вул. Фабрична, за рахунок земель не наданих у власність або постійне користування, землі сільськогосподарського призначення, в межах населеного пункту, в тому числі ріллі.
2. Контроль за виконанням даного рішення покласти на постійну депутатську комісію з питань містобудування, будівництва, земельних відносин та охорони навколишнього природного середовища.

Міський голова

Онук В.В.

В.С. Бойко



УКРАЇНА
ПОЧАЇВСЬКА МІСЬКА РАДА
СЬОМЕ СКЛИКАННЯ
П'ЯТДЕСЯТ ПЕРША СЕСІЯ
РІШЕННЯ

від « 31 » січня 2020 року

№ 2286

Про надання дозволу на виготовлення проекту землеустрою щодо відведення у власність земельної ділянки площею 0,9750 га для ведення особистого селянського господарства в м. Почаїв, гр. Романюк Л.Б.

Розглянувши заяву жительки м. Почаїв, вул. Радивилівська, 65 гр. Романюк Л.Б., яка просить надати дозвіл на виготовлення проекту землеустрою щодо відведення у власність земельної ділянки для ведення особистого селянського господарства в м. Почаїв, керуючись ст.12,79,118,121,125,126 Земельного кодексу України, п.34 ч.1 ст.26 Закону України "Про місцеве самоврядування в Україні", п. г ч.1 ст.25 Закону України "Про землеустрій", враховуючи висновки та пропозиції постійної депутатської комісії з питань містобудування, будівництва, земельних відносин та охорони навколишнього природного середовища, Почаївська міська рада

ВИРІШИЛА :

1. Надати дозвіл гр. Романюк Ларисі Борисівні на виготовлення проекту землеустрою щодо відведення у власність земельної ділянки площею 0,9750 га для ведення особистого селянського господарства в м. Почаїв, за рахунок земель не наданих у власність або постійне користування, землі сільськогосподарського призначення, в межах населеного пункту, в тому числі ріллі.
2. Контроль за виконанням даного рішення покласти на постійну депутатську комісію з питань містобудування, будівництва, земельних відносин та охорони навколишнього природного середовища.

Міський голова

Онук В.В.

В.С. Бойко



УКРАЇНА
ПОЧАЇВСЬКА МІСЬКА РАДА
СЬОМЕ СКЛИКАННЯ
П'ЯТДЕСЯТ ПЕРША СЕСІЯ
РІШЕННЯ

від « 31 » січня 2020 року

№ 2287

**Про перенесення розгляду проєкту
«Про надання дозволу на виготовлення
проєкту землеустрою щодо відведення
у власність земельної ділянки площею 0,1000 га
для будівництва та обслуговування житлового будинку,
господарських будівель і споруд в м. Почаїв, вул. Березина,
гр. Горевичу М.В.» на наступну сесію**

Розглянувши заяву жителя м Почаїв, вул. Ярослава Мудрого, 26а гр. Горевича М.В., який просить надати дозвіл на виготовлення проєкту землеустрою щодо відведення у власність земельної ділянки для будівництва та обслуговування житлового будинку, господарських будівель і споруд в м. Почаїв, вул. Березина, керуючись ст.12,79,118,121,125,126 Земельного кодексу України, п.34 ч.1 ст.26 Закону України "Про місцеве самоврядування в Україні", п.г ч.1 ст.25 Закону України "Про землеустрій", враховуючи висновки та пропозиції постійної депутатської комісії з питань містобудування, будівництва, земельних відносин та охорони навколишнього природного середовища, Почаївська міська рада

ВИРІШИЛА :

1. Перенести розгляд проєкту «Про надання дозволу на виготовлення проєкту землеустрою щодо відведення у власність земельної ділянки площею 0,1000 га для будівництва та обслуговування житлового будинку, господарських будівель і споруд в м. Почаїв, вул. Березина, гр. Горевичу М.В.» на наступну сесію.
2. Контроль за виконанням даного рішення покласти на постійну депутатську комісію з питань містобудування, будівництва, земельних відносин та охорони навколишнього природного середовища.

Міський голова

Онук В.В.



В.С. Бойко



УКРАЇНА
ПОЧАЇВСЬКА МІСЬКА РАДА
СЬОМЕ СКЛИКАННЯ
П'ЯТДЕСЯТ ПЕРША СЕСІЯ
РІШЕННЯ

від « 31 » січня 2020 року

№ 2288

Про надання дозволу на виготовлення детального плану території щодо зміни цільового призначення власної земельної ділянки площею 0,0156 га із земель для ведення особистого селянського господарства в землі для будівництва та обслуговування житлового будинку, господарських будівель і споруд в м. Почаїв, вул. Березина, гр. Боцюк О.І.

Розглянувши заяву жительки м. Почаїв, вул. Березина, 3/3 гр. Боцюк О.І., яка просить надати дозвіл на виготовлення детального плану території щодо зміни цільового призначення власної земельної ділянки із земель для ведення особистого селянського господарства в землі для будівництва та обслуговування житлового будинку, господарських будівель і споруд в м. Почаїв, вул. Березина, керуючись Законом України «Про регулювання містобудівної діяльності», постановою Кабінету Міністрів України №555 від 25.05.2011 «Про затвердження Порядку проведення громадських слухань щодо врахування громадських інтересів під час розроблення проектів містобудівної документації на місцевому рівні», наказом Мінрегіонбуду України від 16.11.2011р. №290 «Про затвердження Порядку розроблення містобудівної документації», ст.19 та ст.20 Земельного кодексу України, п.34 ч.1 ст.26 ЗУ «Про місцеве самоврядування в Україні, враховуючи висновки та пропозиції постійної депутатської комісії з питань містобудування, будівництва, земельних відносин та охорони навколишнього природного середовища, Почаївська міська рада

В И Р І Ш И Л А :

1. Надати дозвіл гр. Боцюк Ользі Іллівні на виготовлення детального плану території власної земельної ділянки площею 0,0156 га за кадастровим номером 6123410500:02:001:1618 в м. Почаїв, вул. Березина, з метою зміни її цільового призначення із земель для ведення особистого селянського господарства в землі для будівництва та обслуговування житлового будинку, господарських будівель і споруд.
2. Визначити:
 - 2.1. Замовником замовлення детального плану території – Почаївську міську раду Тернопільської області.
 - 2.2. Відповідальним за розроблення та фінансування детального плану території – гр. Боцюк Ольгу Іллівну.
 - 2.3. Уповноважити міського голову Бойка В.С. укласти угоду (договір тощо) щодо розроблення детального плану території, зазначеної в п.1 даного рішення.
3. Гр. Боцюк Ользі Іллівні згідно чинного законодавства визначити ліцензовану проектну організацію – розробника детального плану території для укладення відповідної угоди, сприяти в організації проведення громадських слухань містобудівної документації відповідно до вимог ст.21 Закону України «Про регулювання містобудівної діяльності».
4. Розроблену і погоджену в установленому законодавством порядку документацію, вказану в п.1 даного рішення, подати на затвердження в Почаївську міську раду.
5. Контроль за виконанням даного рішення покласти на постійну депутатську комісію з питань містобудування, будівництва, земельних відносин та охорони навколишнього природного середовища.

Міський голова
Олук В.В.

В.С. Бойко



УКРАЇНА
ПОЧАЇВСЬКА МІСЬКА РАДА
СЬОМЕ СКЛИКАННЯ
П'ЯТДЕСЯТ ПЕРША СЕСІЯ
РІШЕННЯ

від « 31 » січня 2020 року

№ 2289

**Про надання дозволу на розроблення
детального плану забудови території
для гаражного будівництва площею 0,0087 га
в м. Почаїв, вул. Шевченка**

Розглянувши колективну заяву жителів м. Почаїв гр. Гонтарук С.І., Зубкевича В.В. та Серветник О.А. за вх. № 1142, які просять надати дозвіл на розроблення детального плану забудови території для гаражного будівництва в м. Почаїв, вул. Шевченка, керуючись Законом України «Про регулювання містобудівної діяльності», постановою Кабінету Міністрів України №555 від 25.05.2011 «Про затвердження Порядку проведення громадських слухань щодо врахування громадських інтересів під час розроблення проектів містобудівної документації на місцевому рівні», наказом Мінрегіонбуду України від 16.11.2011р. №290 «Про затвердження Порядку розроблення містобудівної документації», ст. ст. 19, 20 Земельного кодексу України, п.34 ч.1 ст.26 Закону України «Про місцеве самоврядування в Україні, враховуючи рекомендації постійної депутатської комісії з питань містобудування, будівництва, земельних відносин та охорони навколишнього природного середовища, Почаївська міська рада

ВИРІШИЛА :

1. Надати дозвіл на розроблення детального плану забудови території для гаражного будівництва в м. Почаїв по вул. Шевченка площею 0,0087 га.
2. Визначити:
 - 2.1. Замовником замовлення детального плану території – Почаївську міську раду Тернопільської області.
 - 2.2. Відповідальним за розроблення та фінансування детального плану території – гр. Гонтарук С.І., Зубкевича В.В. та Серветник О.А.
 - 2.3. Уповноважити міського голову Бойка В.С. укласти угоду (договір тощо) щодо розроблення детального плану території зазначеної п.1 даного рішення.
3. Гр. Гонтарук Світлані Іванівні, Зубкевичу Василю Васильовичу та Серветник Олені Анатоліївні згідно чинного законодавства визначити ліцензовану проектну організацію – розробника детального плану території для укладення відповідної угоди, сприяти в організації проведення громадських слухань містобудівної документації відповідно до вимог ст.21 Закону України «Про регулювання містобудівної діяльності».
4. Розроблену і погоджену в установчому законодавством порядку документацію вказану в п.1 даного рішення подати на затвердження в Почаївську міську раду.
5. Апарату Почаївської міської ради забезпечити проведення громадських слухань містобудівної документації з врахуванням ст.21 Закону України «Про регулювання містобудівної діяльності».
6. Контроль за виконанням даного рішення покласти на постійну депутатську комісію з питань містобудування, будівництва, земельних відносин та охорони навколишнього природного середовища.

Міський голова
Онук В.В.

В.С. Бойко



УКРАЇНА
ПОЧАЇВСЬКА МІСЬКА РАДА
СЬОМЕ СКЛИКАННЯ
П'ЯТДЕСЯТ ПЕРША СЕСІЯ
РІШЕННЯ

від « 31 » січня 2020 року

№ 2290

Про надання дозволу на виготовлення детального плану території щодо зміни цільового призначення власної земельної ділянки площею 0,1500 га із земель для ведення особистого селянського господарства в землі для будівництва та обслуговування житлового будинку, господарських будівель і споруд в с. Затишшя, вул. Зелена, гр. Процюка А.В.

Розглянувши заяву жителя с. Старий Почаїв, вул. Копані, 38 гр. Процюка А.В., який просить надати дозвіл на виготовлення детального плану території щодо зміни цільового призначення власної земельної ділянки із земель для ведення особистого селянського господарства в землі для будівництва та обслуговування житлового будинку, господарських будівель і споруд в с. Затишшя, вул. Зелена, керуючись Законом України «Про регулювання містобудівної діяльності», постановою Кабінету Міністрів України №555 від 25.05.2011 «Про затвердження Порядку проведення громадських слухань щодо врахування громадських інтересів під час розроблення проектів містобудівної документації на місцевому рівні», наказом Мінрегіонбуду України від 16.11.2011р. №290 «Про затвердження Порядку розроблення містобудівної документації», ст.19 та ст.20 Земельного кодексу України, п.34 ч.1 ст.26 ЗУ «Про місцеве самоврядування в Україні, враховуючи висновки та пропозиції постійної депутатської комісії з питань містобудування, будівництва, земельних відносин та охорони навколишнього природного середовища, Почаївська міська рада

ВИРІШИЛА :

1. Надати дозвіл гр. Процюку Анатолію Васильовичу на виготовлення детального плану території власної земельної ділянки площею 0,1500 га за кадастровим номером 6123410500:02:001:3089 в с. Затишшя, вул. Зелена, з метою зміни її цільового призначення із земель для ведення особистого селянського господарства в землі для будівництва та обслуговування житлового будинку, господарських будівель і споруд.
2. Визначити:
 - 2.1. Замовником замовлення детального плану території – Почаївську міську раду Тернопільської області.
 - 2.2. Відповідальним за розроблення та фінансування детального плану території – гр. Процюка Анатолія Васильовича.
 - 2.3. Уповноважити міського голову Бойка В.С. укласти угоду (договір тощо) щодо розроблення детального плану території, зазначеної в п.1 даного рішення.
3. Гр. Процюку Анатолію Васильовичу згідно чинного законодавства визначити ліцензовану проєктну організацію – розробника детального плану території для укладення відповідної угоди, сприяти в організації проведення громадських слухань містобудівної документації відповідно до вимог ст.21 Закону України «Про регулювання містобудівної діяльності».
4. Розроблену і погоджену в установленому законодавством порядку документацію, вказану в п.1 даного рішення, подати на затвердження в Почаївську міську раду.
5. Контроль за виконанням даного рішення покласти на постійну депутатську комісію з питань містобудування, будівництва, земельних відносин та охорони навколишнього природного середовища.

Міський голова

Опук В.В.

В.С. Бойко



УКРАЇНА
ПОЧАЇВСЬКА МІСЬКА РАДА
СЬОМЕ СКЛИКАННЯ
П'ЯТДЕСЯТ ПЕРША СЕСІЯ
РІШЕННЯ

від « 31 » січня 2020 року

№ 2291

**Про затвердження технічної документації
із землеустрою щодо встановлення (відновлення)
меж земельної ділянки в натурі (на місцевості)
площею 0,0600 га для будівництва та обслуговування
житлового будинку, господарських будівель і споруд
в с. Затишшя, вул. Зелена, 76 гр. Бабичинській З.В.**

Розглянувши заяву жительки с. Затишшя, вул. Зелена, 76 гр. Бабичинської З.В., яка просить затвердити технічну документацію із землеустрою щодо встановлення (відновлення) меж земельної ділянки в натурі (на місцевості) для будівництва та обслуговування житлового будинку, господарських будівель і споруд в с. Затишшя, вул. Зелена, 76 та передати дану ділянку безоплатно у власність, керуючись п.б ч.1 ст. 12, п.б ч.1 ст.81, п.а ч.3 ст.116 ст.125, ст.126 Земельного кодексу України, ст.55 Закону України "Про землеустрій", п.34 ч.1 ст. 26 Закону України "Про місцеве самоврядування в Україні", враховуючи висновки та пропозиції постійної депутатської комісії з питань містобудування, будівництва, земельних відносин та охорони навколишнього природного середовища, Почаївська міська рада

В И Р І Ш И Л А :

1. Затвердити гр. Бабичинській Зої Володимирівні технічну документацію із землеустрою щодо встановлення (відновлення) меж земельної ділянки в натурі (на місцевості) площею 0,0600 га за кадастровим номером 6123410500:02:003:0009 для будівництва та обслуговування житлового будинку, господарських будівель і споруд в с. Затишшя, вул. Зелена, 76, землі житлової та громадської забудови, в межах населеного пункту.
2. Передати гр. Бабичинській Зої Володимирівні безоплатно у власність земельну ділянку площею 0,0600 га за кадастровим номером 6123410500:02:003:0009 для будівництва та обслуговування житлового будинку, господарських будівель і споруд в с. Затишшя, вул. Зелена, 76.
3. Зобов'язати гр. Бабичинську Зою Володимирівну зареєструвати речові права на земельну ділянку у встановленому законодавством порядку.
4. Контроль за виконанням даного рішення покласти на постійну депутатську комісію з питань містобудування, будівництва, земельних відносин та охорони навколишнього природного середовища.

Міський голова

Онук В.В.

В.С. Бойко



УКРАЇНА
ПОЧАЇВСЬКА МІСЬКА РАДА
СЬОМЕ СКЛИКАННЯ
П'ЯТДЕСЯТ ПЕРША СЕСІЯ
РІШЕННЯ

від «31» січня 2020 року

№ 2292

**Про затвердження технічної документації
із землеустрою щодо встановлення (відновлення)
меж земельної ділянки в натурі (на місцевості)
площею 0,0650 га для будівництва та обслуговування
житлового будинку, господарських будівель і споруд
в м. Почаїв, вул. Нижня, 15 гр. Бурмай М.С.**

Розглянувши заяву жительки с. Лідихів гр. Бурмай М.С., яка просить затвердити технічну документацію із землеустрою щодо встановлення (відновлення) меж земельної ділянки в натурі (на місцевості) для будівництва та обслуговування житлового будинку, господарських будівель і споруд в м. Почаїв, вул. Нижня, 15 та передати дану ділянку безоплатно у власність, керуючись п.б ч.1 ст. 12, п.б ч.1 ст.81, п.а ч.3 ст.116 ст.125, ст.126 Земельного кодексу України, ст.55 Закону України "Про землеустрій", п.34 ч.1 ст. 26 Закону України "Про місцеве самоврядування в Україні", враховуючи висновки та пропозиції постійної депутатської комісії з питань містобудування, будівництва, земельних відносин та охорони навколишнього природного середовища, Почаївська міська рада

В І Р І Ш И Л А :

1. Затвердити гр. Бурмай Марії Степанівні технічну документацію із землеустрою щодо встановлення (відновлення) меж земельної ділянки в натурі (на місцевості) площею 0,0650 га за кадастровим номером 6123410500:02:001:2393 для будівництва та обслуговування житлового будинку, господарських будівель і споруд в м. Почаїв, вул. Нижня, 15, землі житлової та громадської забудови, в межах населеного пункту.
2. Передати гр. Бурмай Марії Степанівні безоплатно у власність земельну ділянку площею 0,0650 га за кадастровим номером 6123410500:02:001:2393 для будівництва та обслуговування житлового будинку, господарських будівель і споруд в м. Почаїв, вул. Нижня, 15.
3. Зобов'язати гр. Бурмай Марію Степанівну зареєструвати речові права на земельну ділянку у встановленому законодавством порядку.
4. Контроль за виконанням даного рішення покласти на постійну депутатську комісію з питань містобудування, будівництва, земельних відносин та охорони навколишнього природного середовища.

Міський голова

Онук В.В.

В.С. Бойко



УКРАЇНА
ПОЧАЇВСЬКА МІСЬКА РАДА
СЬОМЕ СКЛИКАННЯ
П'ЯТДЕСЯТ ПЕРША СЕСІЯ
РІШЕННЯ

від «31» січня 2020 року

№ 2293

**Про затвердження технічної документації
із землеустрою щодо встановлення (відновлення)
меж земельної ділянки в натурі (на місцевості)
площею 0,0687 га для будівництва та обслуговування
житлового будинку, господарських будівель і споруд
в м. Почаїв, вул. Гагаріна, 40 гр. Вихованець Л.В.**

Розглянувши заяву жительки м. Почаїв, вул. Чайковського, 26а гр. Вихованець Л.В., яка просить затвердити технічну документацію із землеустрою щодо встановлення (відновлення) меж земельної ділянки в натурі (на місцевості) для будівництва та обслуговування житлового будинку, господарських будівель і споруд в м. Почаїв, вул. Гагаріна, 40 та передати дану ділянку безоплатно у власність, керуючись п.б ч.1 ст. 12, п.б ч.1 ст.81, п.а ч.3 ст.116 ст.125, ст.126 Земельного кодексу України, ст.55 Закону України "Про землеустрій", п.34 ч.1 ст. 26 Закону України "Про місцеве самоврядування в Україні", враховуючи висновки та пропозиції постійної депутатської комісії з питань містобудування, будівництва, земельних відносин та охорони навколишнього природного середовища, Почаївська міська рада

В І Р І Ш И Л А :

1. Затвердити гр. Вихованець Ларисі Вікторівні технічну документацію із землеустрою щодо встановлення (відновлення) меж земельної ділянки в натурі (на місцевості) площею 0,0687 га за кадастровим номером 6123410500:02:001:2949 для будівництва та обслуговування житлового будинку, господарських будівель і споруд в м. Почаїв, вул. Гагаріна, 40, землі житлової та громадської забудови, в межах населеного пункту.
2. Передати гр. Вихованець Ларисі Вікторівні безоплатно у власність земельну ділянку площею 0,0687 га за кадастровим номером 6123410500:02:001:2949 для будівництва та обслуговування житлового будинку, господарських будівель і споруд в м. Почаїв, вул. Гагаріна, 40.
3. Zobov'язати гр. Вихованець Ларису Вікторівну зареєструвати речові права на земельну ділянку у встановленому законодавством порядку.
4. Контроль за виконанням даного рішення покласти на постійну депутатську комісію з питань містобудування, будівництва, земельних відносин та охорони навколишнього природного середовища.

Міський голова

Отук В.В.

В.С. Бойко



УКРАЇНА
ПОЧАЇВСЬКА МІСЬКА РАДА
СЬОМЕ СКЛИКАННЯ
П'ЯТДЕСЯТ ПЕРША СЕСІЯ
РІШЕННЯ

від « 31 » січня 2020 року

№ 2294

**Про затвердження технічної документації
із землеустрою щодо встановлення (відновлення)
меж земельної ділянки в натурі (на місцевості)
площею 0,1000 га для будівництва та обслуговування
житлового будинку, господарських будівель і споруд
в с. Затишшя, вул. Зелена, 24 гр. Гонтарук Г.П.**

Розглянувши заяву жительки с. Затишшя, вул. Зелена, 24 гр. Гонтарук Г.П., яка просить затвердити технічну документацію із землеустрою щодо встановлення (відновлення) меж земельної ділянки в натурі (на місцевості) для будівництва та обслуговування житлового будинку, господарських будівель і споруд в с. Затишшя, вул. Зелена, 24 та передати дану ділянку безоплатно у власність, керуючись п.б ч.1 ст. 12, п.б ч.1 ст.81, п.а ч.3 ст.116 ст.125, ст.126 Земельного кодексу України, ст.55 Закону України "Про землеустрій", п.34 ч.1 ст. 26 Закону України "Про місцеве самоврядування в Україні", враховуючи висновки та пропозиції постійної депутатської комісії з питань містобудування, будівництва, земельних відносин та охорони навколишнього природного середовища, Почаївська міська рада

В И Р І Ш И Л А :

1. Затвердити гр. Гонтарук Галині Павлівні технічну документацію із землеустрою щодо встановлення (відновлення) меж земельної ділянки в натурі (на місцевості) площею 0,1000 га за кадастровим номером 6123410500:02:002:0006 для будівництва та обслуговування житлового будинку, господарських будівель і споруд в с. Затишшя, вул. Зелена, 24, землі житлової та громадської забудови, в межах населеного пункту.
2. Передати гр. Гонтарук Галині Павлівні безоплатно у власність земельну ділянку площею 0,1000 га за кадастровим номером 6123410500:02:002:0006 для будівництва та обслуговування житлового будинку, господарських будівель і споруд в с. Затишшя, вул. Зелена, 24.
3. Зобов'язати гр. Гонтарук Галину Павлівну зареєструвати речові права на земельну ділянку у встановленому законодавством порядку.
4. Контроль за виконанням даного рішення покласти на постійну депутатську комісію з питань містобудування, будівництва, земельних відносин та охорони навколишнього природного середовища.

Міський голова

В.С. Бойко

Опук В.В.



УКРАЇНА
ПОЧАЇВСЬКА МІСЬКА РАДА
СЬОМЕ СКЛИКАННЯ
П'ЯТДЕСЯТ ПЕРША СЕСІЯ
РІШЕННЯ

від «31» січня 2020 року

№ 2295

**Про затвердження технічної документації
із землеустрою щодо встановлення (відновлення)
меж земельної ділянки в натурі (на місцевості)
площею 0,1000 га для будівництва та обслуговування
житлового будинку, господарських будівель і споруд
в м. Почаїв, вул. Нова, 12 гр. Дубинчуку М.А.**

Розглянувши заяву жителя м. Почаїв, вул. Нова, 12 гр. Дубинчука М.А., який просить затвердити технічну документацію із землеустрою щодо встановлення (відновлення) меж земельної ділянки в натурі (на місцевості) для будівництва та обслуговування житлового будинку, господарських будівель і споруд в м. Почаїв, вул. Нова, 12 та передати дану ділянку безоплатно у власність, керуючись п.б ч.1 ст. 12, п.б ч.1 ст.81, п.а ч.3 ст.116 ст.125, ст.126 Земельного кодексу України, ст.55 Закону України "Про землеустрій", п.34 ч.1 ст. 26 Закону України "Про місцеве самоврядування в Україні", враховуючи висновки та пропозиції постійної депутатської комісії з питань містобудування, будівництва, земельних відносин та охорони навколишнього природного середовища, Почаївська міська рада

В І Р І Ш И Л А :

1. Затвердити гр. Дубинчуку Миколі Андрійовичу технічну документацію із землеустрою щодо встановлення (відновлення) меж земельної ділянки в натурі (на місцевості) площею 0,1000 га за кадастровим номером 6123410500:02:001:2928 для будівництва та обслуговування житлового будинку, господарських будівель і споруд в м. Почаїв, вул. Нова, 12, землі житлової та громадської забудови, в межах населеного пункту.
2. Передати гр. Дубинчуку Миколі Андрійовичу безоплатно у власність земельну ділянку площею 0,1000 га за кадастровим номером 6123410500:02:001:2928 для будівництва та обслуговування житлового будинку, господарських будівель і споруд в м. Почаїв, вул. Нова, 12.
3. Зобов'язати гр. Дубинчука Миколу Андрійовича зареєструвати речові права на земельну ділянку у встановленому законодавством порядку.
4. Контроль за виконанням даного рішення покласти на постійну депутатську комісію з питань містобудування, будівництва, земельних відносин та охорони навколишнього природного середовища.

Міський голова

Онук В.В.

В.С. Бойко



УКРАЇНА
ПОЧАЇВСЬКА МІСЬКА РАДА
СЬОМЕ СКЛИКАННЯ
П'ЯТДЕСЯТ ПЕРША СЕСІЯ
РІШЕННЯ

від «31» січня 2020 року

№ 2296

**Про затвердження технічної документації
із землеустрою щодо встановлення (відновлення)
меж земельної ділянки в натурі (на місцевості)
площею 0,0677 га для будівництва та обслуговування
житлового будинку, господарських будівель і споруд
в м. Почаїв, вул. Козацька, 16 гр. Магус А.П.**

Розглянувши заяву жительки м. Почаїв, вул. Козацька, 16 гр. Магус А.П., яка просить затвердити технічну документацію із землеустрою щодо встановлення (відновлення) меж земельної ділянки в натурі (на місцевості) для будівництва та обслуговування житлового будинку, господарських будівель і споруд в м. Почаїв, вул. Козацька, 16 та передати дану ділянку безоплатно у власність, керуючись п.б ч.1 ст. 12, п.б ч.1 ст.81, п.а ч.3 ст.116 ст.125, ст.126 Земельного кодексу України, ст.55 Закону України "Про землеустрій", п.34 ч.1 ст. 26 Закону України "Про місцеве самоврядування в Україні", враховуючи висновки та пропозиції постійної депутатської комісії з питань містобудування, будівництва, земельних відносин та охорони навколишнього природного середовища, Почаївська міська рада

В И Р І Ш И Л А :

1. Затвердити гр. Магус Анжелі Павлівні технічну документацію із землеустрою щодо встановлення (відновлення) меж земельної ділянки в натурі (на місцевості) площею 0,0677 га за кадастровим номером 6123410500:02:001:2930 для будівництва та обслуговування житлового будинку, господарських будівель і споруд в м. Почаїв, вул. Козацька, 16, землі житлової та громадської забудови, в межах населеного пункту.
2. Передати гр. Магус Анжелі Павлівні безоплатно у власність земельну ділянку площею 0,0677 га за кадастровим номером 6123410500:02:001:2930 для будівництва та обслуговування житлового будинку, господарських будівель і споруд в м. Почаїв, вул. Козацька, 16.
3. Зобов'язати гр. Магус Анжелу Павлівну зареєструвати речові права на земельну ділянку у встановленому законодавством порядку.
4. Контроль за виконанням даного рішення покласти на постійну депутатську комісію з питань містобудування, будівництва, земельних відносин та охорони навколишнього природного середовища.

Міський голова

Опук В.В.

В.С. Бойко



УКРАЇНА
ПОЧАЇВСЬКА МІСЬКА РАДА
СЬОМЕ СКЛИКАННЯ
П'ЯТДЕСЯТ ПЕРША СЕСІЯ
РІШЕННЯ

від « 31 » січня 2020 року

№ 2297

**Про затвердження технічної документації
із землеустрою щодо встановлення (відновлення)
меж земельної ділянки в натурі (на місцевості)
площею 0,0737 га для будівництва та обслуговування
житлового будинку, господарських будівель і споруд
в м. Почаїв, вул. С.Крушельницької, 23 гр. Синишиній Л.М.**

Розглянувши заяву жительки м. Почаїв, вул. С.Крушельницької, 23 гр. Синишиної Л.М., яка просить затвердити технічну документацію із землеустрою щодо встановлення (відновлення) меж земельної ділянки в натурі (на місцевості) для будівництва та обслуговування житлового будинку, господарських будівель і споруд в м. Почаїв, вул. С.Крушельницької, 23 та передати дану ділянку безоплатно у власність, керуючись п.б ч.1 ст. 12, п.б ч.1 ст.81, п.а ч.3 ст.116 ст.125, ст.126 Земельного кодексу України, ст.55 Закону України "Про землеустрій", п.34 ч.1 ст. 26 Закону України "Про місцеве самоврядування в Україні", враховуючи висновки та пропозиції постійної депутатської комісії з питань містобудування, будівництва, земельних відносин та охорони навколишнього природного середовища, Почаївська міська рада

В И Р І Ш И Л А :

1. Затвердити гр. Синишиній Ларисі Миколаївні технічну документацію із землеустрою щодо встановлення (відновлення) меж земельної ділянки в натурі (на місцевості) площею 0,0737 га за кадастровим номером 6123410500:02:001:2947 для будівництва та обслуговування житлового будинку, господарських будівель і споруд в м. Почаїв, вул. С.Крушельницької, 23, землі житлової та громадської забудови, в межах населеного пункту.
2. Передати гр. Синишиній Ларисі Миколаївні безоплатно у власність земельну ділянку площею 0,0737 га за кадастровим номером 6123410500:02:001:2947 для будівництва та обслуговування житлового будинку, господарських будівель і споруд в м. Почаїв, вул. С.Крушельницької, 23.
3. Зобов'язати гр. Синишину Ларису Миколаївну зареєструвати речові права на земельну ділянку у встановленому законодавством порядку.
4. Контроль за виконанням даного рішення покласти на постійну депутатську комісію з питань містобудування, будівництва, земельних відносин та охорони навколишнього природного середовища.

Міський голова

Онук В.В.

В.С. Бойко



УКРАЇНА
ПОЧАЇВСЬКА МІСЬКА РАДА
СЬОМЕ СКЛИКАННЯ
П'ЯТДЕСЯТ ПЕРША СЕСІЯ
РІШЕННЯ

від « 31 » січня 2020 року

№ 2298

**Про затвердження технічної документації
із землеустрою щодо встановлення (відновлення)
меж земельної ділянки в натурі (на місцевості)
площею 0,0639 га для будівництва та обслуговування
житлового будинку, господарських будівель і споруд
в м. Почаїв, вул. Космонавтів, 3 гр. Слободянюку А.Д.**

Розглянувши заяву жителя м. Почаїв, вул. Космонавтів, 3 гр. Слободянюка А.Д., який просить затвердити технічну документацію із землеустрою щодо встановлення (відновлення) меж земельної ділянки в натурі (на місцевості) для будівництва та обслуговування житлового будинку, господарських будівель і споруд в м. Почаїв, вул. Космонавтів, 3 та передати дану ділянку безоплатно у власність, керуючись п.б ч.1 ст. 12, п.б ч.1 ст.81, п.а ч.3 ст.116 ст.125, ст.126 Земельного кодексу України, ст.55 Закону України "Про землеустрій", п.34 ч.1 ст. 26 Закону України "Про місцеве самоврядування в Україні", враховуючи висновки та пропозиції постійної депутатської комісії з питань містобудування, будівництва, земельних відносин та охорони навколишнього природного середовища, Почаївська міська рада

В И Р І Ш И Л А :

1. Затвердити гр. Слободянюку Анатолію Дмитровичу технічну документацію із землеустрою щодо встановлення (відновлення) меж земельної ділянки в натурі (на місцевості) площею 0,0639 га за кадастровим номером 6123410500:02:001:2953 для будівництва та обслуговування житлового будинку, господарських будівель і споруд в м. Почаїв, вул. Космонавтів, 3, землі житлової та громадської забудови, в межах населеного пункту.
2. Передати гр. Слободянюку Анатолію Дмитровичу безоплатно у власність земельну ділянку площею 0,0639 га за кадастровим номером 6123410500:02:001:2953 для будівництва та обслуговування житлового будинку, господарських будівель і споруд в м. Почаїв, вул. Космонавтів, 3.
3. Зобов'язати гр. Слободянюка Анатолія Дмитровича зареєструвати речові права на земельну ділянку у встановленому законодавством порядку.
4. Контроль за виконанням даного рішення покласти на постійну депутатську комісію з питань містобудування, будівництва, земельних відносин та охорони навколишнього природного середовища.

Міський голова

Опук В.В.

В.С. Бойко



УКРАЇНА
ПОЧАЇВСЬКА МІСЬКА РАДА
СЬОМЕ СКЛИКАННЯ
П'ЯТДЕСЯТ ПЕРША СЕСІЯ
РІШЕННЯ

від « 31 » січня 2020 року

№ 2299

**Про затвердження технічної документації
із землеустрою щодо встановлення (відновлення)
меж земельної ділянки в натурі (на місцевості)
площею 0,1000 га для будівництва та обслуговування
житлового будинку, господарських будівель і споруд
в м. Почаїв, вул. Озерна, 38 гр. Струкалові Я.І.**

Розглянувши заяву жителя м. Почаїв, вул. Озерна, 14 гр. Струкала Я.І., який просить затвердити технічну документацію із землеустрою щодо встановлення (відновлення) меж земельної ділянки в натурі (на місцевості) для будівництва та обслуговування житлового будинку, господарських будівель і споруд в м. Почаїв, вул. Озерна, 38 та передати дану ділянку безоплатно у власність, керуючись п.б ч.1 ст. 12, п.б ч.1 ст.81, п.а ч.3 ст.116 ст.125, ст.126 Земельного кодексу України, ст.55 Закону України "Про землеустрій", п.34 ч.1 ст. 26 Закону України "Про місцеве самоврядування в Україні", враховуючи висновки та пропозиції постійної депутатської комісії з питань містобудування, будівництва, земельних відносин та охорони навколишнього природного середовища, Почаївська міська рада

В И Р І Ш И Л А :

1. Затвердити гр. Струкалові Ярославові Ігоровичу технічну документацію із землеустрою щодо встановлення (відновлення) меж земельної ділянки в натурі (на місцевості) площею 0,1000 га за кадастровим номером 6123410500:02:001:2941 для будівництва та обслуговування житлового будинку, господарських будівель і споруд в м. Почаїв, вул. Озерна, 38, землі житлової та громадської забудови, в межах населеного пункту.
2. Передати гр. Струкалові Ярославові Ігоровичу безоплатно у власність земельну ділянку площею 0,1000 га за кадастровим номером 6123410500:02:001:2941 для будівництва та обслуговування житлового будинку, господарських будівель і споруд в м. Почаїв, вул. Озерна, 38.
3. Зобов'язати гр. Струкала Ярослава Ігоровича зареєструвати речові права на земельну ділянку у встановленому законодавством порядку.
4. Контроль за виконанням даного рішення покласти на постійну депутатську комісію з питань містобудування, будівництва, земельних відносин та охорони навколишнього природного середовища.

Міський голова

Онук В.В.

В.С. Бойко



УКРАЇНА
ПОЧАЇВСЬКА МІСЬКА РАДА
СЬОМЕ СКЛИКАННЯ
П'ЯТДЕСЯТ ПЕРША СЕСІЯ
РІШЕННЯ

від « 31 » січня 2020 року

№ 2300

**Про затвердження технічної документації
із землеустрою щодо встановлення (відновлення)
меж земельної ділянки в натурі (на місцевості)
площею 0,1000 га для будівництва та обслуговування
житлового будинку, господарських будівель і споруд
в м. Почаїв, вул. Я.Мудрого, 70 гр. Тук О.Б.**

Розглянувши заяву жительки Миколаївської обл., м. Первомайськ, вул. Гвардійців Родімцева, 56/68 гр. Тук О.Б., яка просить затвердити технічну документацію із землеустрою щодо встановлення (відновлення) меж земельної ділянки в натурі (на місцевості) для будівництва та обслуговування житлового будинку, господарських будівель і споруд в м. Почаїв, вул. Я.Мудрого, 70 та передати дану ділянку безоплатно у власність, керуючись п.б ч.1 ст. 12, п.б ч.1 ст.81, п.а ч.3 ст.116 ст.125, ст.126 Земельного кодексу України, ст.55 Закону України "Про землеустрій", п.34 ч.1 ст. 26 Закону України "Про місцеве самоврядування в Україні", враховуючи висновки та пропозиції постійної депутатської комісії з питань містобудування, будівництва, земельних відносин та охорони навколишнього природного середовища, Почаївська міська рада

В И Р І Ш И Л А :

1. Затвердити гр. Тук Олені Борисівні технічну документацію із землеустрою щодо встановлення (відновлення) меж земельної ділянки в натурі (на місцевості) площею 0,1000 га за кадастровим номером 6123410500:02:001:3644 для будівництва та обслуговування житлового будинку, господарських будівель і споруд в м. Почаїв, вул. Я.Мудрого, 70, землі житлової та громадської забудови, в межах населеного пункту.
2. Передати гр. Тук Олені Борисівні безоплатно у власність земельну ділянку площею 0,1000 га за кадастровим номером 6123410500:02:001:3644 для будівництва та обслуговування житлового будинку, господарських будівель і споруд в м. Почаїв, вул. Я.Мудрого, 70.
3. Зобов'язати гр. Тук Олену Борисівну зареєструвати речові права на земельну ділянку у встановленому законодавством порядку.
4. Контроль за виконанням даного рішення покласти на постійну депутатську комісію з питань містобудування, будівництва, земельних відносин та охорони навколишнього природного середовища.

Міський голова

Онук В.В.

В.С. Бойко



УКРАЇНА
ПОЧАЇВСЬКА МІСЬКА РАДА
СЬОМЕ СКЛИКАННЯ
П'ЯТДЕСЯТ ПЕРША СЕСІЯ
РІШЕННЯ

від «31» січня 2020 року

№ 2301

Про затвердження технічної документації із землеустрою щодо встановлення (відновлення) меж земельної ділянки в натурі (на місцевості) площею 0,0701 га для будівництва та обслуговування житлового будинку, господарських будівель і споруд в м. Почаїв, вул. Суворова, 17а гр. Ярмусь В.А.

Розглянувши заяву жительки м. Почаїв, вул. Суворова, 17а гр. Ярмусь В.А., яка просить затвердити технічну документацію із землеустрою щодо встановлення (відновлення) меж земельної ділянки в натурі (на місцевості) для будівництва та обслуговування житлового будинку, господарських будівель і споруд в м. Почаїв, вул. Суворова, 17а та передати дану ділянку безоплатно у власність, керуючись п.б ч.1 ст. 12, п.б ч.1 ст.81, п.а ч.3 ст.116 ст.125, ст.126 Земельного кодексу України, ст.55 Закону України "Про землеустрій", п.34 ч.1 ст. 26 Закону України "Про місцеве самоврядування в Україні", враховуючи висновки та пропозиції постійної депутатської комісії з питань містобудування, будівництва, земельних відносин та охорони навколишнього природного середовища, Почаївська міська рада

В И Р І Ш И Л А :

1. Затвердити гр. Ярмусь Вірі Анатоліївні технічну документацію із землеустрою щодо встановлення (відновлення) меж земельної ділянки в натурі (на місцевості) площею 0,0701 га за кадастровим номером 6123410500:02:001:2950 для будівництва та обслуговування житлового будинку, господарських будівель і споруд в м. Почаїв, вул. Суворова, 17а, землі житлової та громадської забудови, в межах населеного пункту.
2. Передати гр. Ярмусь Вірі Анатоліївні безоплатно у власність земельну ділянку площею 0,0701 га за кадастровим номером 6123410500:02:001:2950 для будівництва та обслуговування житлового будинку, господарських будівель і споруд в м. Почаїв, вул. Суворова, 17а.
3. Зобов'язати гр. Ярмусь Віру Анатоліївну зареєструвати речові права на земельну ділянку у встановленому законодавством порядку.
4. Контроль за виконанням даного рішення покласти на постійну депутатську комісію з питань містобудування, будівництва, земельних відносин та охорони навколишнього природного середовища.

Міський голова

Онук В.В.

В.С. Бойко



УКРАЇНА
ПОЧАЇВСЬКА МІСЬКА РАДА
СЬОМЕ СКЛИКАННЯ
П'ЯТДЕСЯТ ПЕРША СЕСІЯ
РІШЕННЯ

від «31» січня 2020 року

№ 2302

Про затвердження технічної документації із землеустрою щодо встановлення (відновлення) меж земельної ділянки в натурі (на місцевості) площею 0,2200 га для ведення особистого селянського господарства в м. Почаїв, вул. Нова, гр. Дубинчуку М.А.

Розглянувши заяву жителя м. Почаїв, вул. Нова, 12 гр. Дубинчука М.А., який просить затвердити технічну документацію із землеустрою щодо встановлення (відновлення) меж земельної ділянки в натурі (на місцевості) для ведення особистого селянського господарства в м. Почаїв, вул. Нова, та передати дану ділянку безоплатно у власність керуючись п.б ч.1 ст. 12, п.б ч.1 ст.81, п.а ч.3 ст.116 ст.125, ст.126 Земельного кодексу України, ст.55 Закону України "Про землеустрій", п.34 ч.1 ст. 26 Закону України "Про місцеве самоврядування в Україні", враховуючи висновки та пропозиції постійної депутатської комісії з питань містобудування, будівництва, земельних відносин та охорони навколишнього природного середовища, Почаївська міська рада

В І Р І Ш И Л А :

1. Затвердити гр. Дубинчуку Миколі Андрійовичу технічну документацію із землеустрою щодо встановлення (відновлення) меж земельної ділянки в натурі (на місцевості) площею 0,2200 га за кадастровим номером 6123410500:02:001:2931 для ведення особистого селянського господарства у м. Почаїв, вул. Нова, землі сільськогосподарського призначення, в межах населеного пункту.
2. Передати гр. Дубинчуку Миколі Андрійовичу безоплатно у власність земельну ділянку площею 0,2200 га за кадастровим номером 6123410500:02:001:2931 для ведення особистого селянського господарства в м. Почаїв, вул. Нова.
3. Зобов'язати гр. Дубинчука Миколу Андрійовича зареєструвати речові права на земельну ділянку у встановленому законодавством порядку.
4. Контроль за виконанням даного рішення покласти на постійну депутатську комісію з питань містобудування, будівництва, земельних відносин та охорони навколишнього природного середовища.

Міський голова

Овук В.В.

В.С. Бойко



УКРАЇНА
ПОЧАЇВСЬКА МІСЬКА РАДА
СЬОМЕ СКЛИКАННЯ
П'ЯТДЕСЯТ ПЕРША СЕСІЯ
РІШЕННЯ

від «31» січня 2020 року

№ 2303

Про затвердження технічної документації із землеустрою щодо встановлення (відновлення) меж земельної ділянки в натурі (на місцевості) площею 0,0906 га для ведення особистого селянського господарства в м. Почаїв, вул. Кременецька, гр. Проказюк Л.В.

Розглянувши заяву жительки м. Почаїв, вул. Космонавтів, 22 гр. Проказюк Л.В., яка просить затвердити технічну документацію із землеустрою щодо встановлення (відновлення) меж земельної ділянки в натурі (на місцевості) для ведення особистого селянського господарства в м. Почаїв, вул. Кременецька, та передати дану ділянку безоплатно у власність, керуючись п.б ч.1 ст. 12, п.б ч.1 ст.81, п.а ч.3 ст.116 ст.125, ст.126 Земельного кодексу України, ст.55 Закону України "Про землеустрій", п.34 ч.1 ст. 26 Закону України "Про місцеве самоврядування в Україні", враховуючи висновки та пропозиції постійної депутатської комісії з питань містобудування, будівництва, земельних відносин та охорони навколишнього природного середовища, Почаївська міська рада

В І Р І Ш И Л А :

1. Затвердити гр. Проказюк Ларисі Вікторівні технічну документацію із землеустрою щодо встановлення (відновлення) меж земельної ділянки в натурі (на місцевості) площею 0,0906 га за кадастровим номером 6123410500:02:001:2952 для ведення особистого селянського господарства у м. Почаїв, вул. Кременецька, землі сільськогосподарського призначення, в межах населеного пункту.
2. Передати гр. Проказюк Ларисі Вікторівні безоплатно у власність земельну ділянку площею 0,0906 га за кадастровим номером 6123410500:02:001:2652 для ведення особистого селянського господарства в м. Почаїв, вул. Кременецька.
3. Зобов'язати гр. Проказюк Ларису Вікторівну зареєструвати речові права на земельну ділянку у встановленому законодавством порядку.
4. Контроль за виконанням даного рішення покласти на постійну депутатську комісію з питань містобудування, будівництва, земельних відносин та охорони навколишнього природного середовища.

Міський голова

Овук В.В.

В.С. Бойко



УКРАЇНА
ПОЧАЇВСЬКА МІСЬКА РАДА
СЬОМЕ СКЛИКАННЯ
П'ЯТДЕСЯТ ПЕРША СЕСІЯ
РІШЕННЯ

від « 31 » січня 2020 року

№ 2304

**Про затвердження проєкту землеустрою
щодо відведення у власність
земельної ділянки площею 0,1320 га
для ведення особистого селянського господарства
в м. Почаїв, вул. Юридика, гр. Ковчинському Д.В.**

Розглянувши заяву жителя м. Почаїв, вул. Юридика, 18 гр. Ковчинського Д.В., який просить затвердити проєкт землеустрою щодо відведення у власність земельної ділянки для ведення особистого селянського господарства в м. Почаїв, вул. Юридика, та передати дану ділянку безоплатно у власність, керуючись п.б ч.1 ст. 12, п.б ч.1 ст.81, п.а ч.3 ст.116 ст.125, ст.126 Земельного кодексу України, ст.55 Закону України "Про землеустрій", п.34 ч.1 ст. 26 Закону України "Про місцеве самоврядування в Україні", враховуючи висновки та пропозиції постійної депутатської комісії з питань містобудування, будівництва, земельних відносин та охорони навколишнього природного середовища, Почаївська міська рада

В І Р І Ш И Л А :

1. Затвердити гр. Ковчинському Давиду Вікторовичу проєкт землеустрою щодо відведення у власність земельної ділянки площею 0,1320 га за кадастровим номером 6123410500:02:001:2898 для ведення особистого селянського господарства в м. Почаїв, вул. Юридика, землі сільськогосподарського призначення, в межах населеного пункту.
2. Передати гр. Ковчинському Давиду Вікторовичу безоплатно у власність земельну ділянку площею 0,1320 га за кадастровим номером 6123410500:02:001:2898 для ведення особистого селянського господарства в м. Почаїв, вул. Юридика.
3. Зобов'язати гр. Ковчинського Давида Вікторовича зареєструвати речові права на земельну ділянку у встановленому законодавством порядку.
4. Контроль за виконанням даного рішення покласти на постійну депутатську комісію з питань містобудування, будівництва, земельних відносин та охорони навколишнього природного середовища.

Міський голова

Огук В.В.

В.С. Бойко



УКРАЇНА
ПОЧАЇВСЬКА МІСЬКА РАДА
СЬОМЕ СКЛИКАННЯ
П'ЯТДЕСЯТ ПЕРША СЕСІЯ
РІШЕННЯ

від « 31 » січня 2020 року

№ 2305

Про внесення змін до рішення № 2084
сорок сьомої сесії сьомого скликання
(другого пленарного засідання) від 02.10.2019р.
зі змінами відповідно до рішення № 2151
сорок восьмої сесії від 31.10.2019 року


Відповідно до пункту 34 частини першої статті 26 Закону України «Про місцеве самоврядування в Україні», статей 12, 123, 124, 128 Земельного кодексу України, Закону України «Про землеустрій», враховуючи висновки та пропозиції постійної депутатської комісії з питань містобудування, будівництва, земельних відносин та охорони навколишнього природного середовища, Почаївська міська рада

В И Р І Ш И Л А :

1. Внести зміни до рішення сорок сьомої сесії сьомого скликання (другого пленарного засідання) №2084 від 02.10.2019р. «Про затвердження «Переліку земельних ділянок, які підлягають продажу на території Почаївської міської ОТГ», включивши в «Перелік земельних ділянок, що підлягають продажу на земельних торгах», згідно додатку 1
 - земельну ділянку площею 0,0217 га (кадастровий номер 6123410500:02:001:2940) в м. Почаїв, вул. Шевченка.
та в «Перелік земельних ділянок несільськогосподарського призначення, які підлягають продажу та обтяжені об'єктами нерухомого майна» (Додаток 2)
 - земельну ділянку комунальної власності площею 0,0662 га (кадастровий номер 6123410500:02:001:2943) в м. Почаїв, вул. Банкова.
2. Контроль за виконанням даного рішення покласти на постійну депутатську комісію з питань містобудування, будівництва, земельних відносин та охорони навколишнього природного середовища.

Міський голова

Онук В.В.



В.С. Бойко

ПЕРЕЛІК
земельних ділянок несільськогосподарського призначення
які підлягають продажу на земельних торгах

№ п/п	Кадастровий номер земельної ділянки	Площа, га.	Місцезнаходження земельної ділянки	Цільове призначення земельної ділянки
1	6123488200:01:001:2572	4,3240	с. Старий Тараж	Землі запасу (земельні ділянки кожної категорії земель, які не надані у власність або користування громадянам чи юридичним особам)
2	6123410500:02:001:2940	0,0217	м. Почаїв, вул. Шевченка	Землі запасу (земельні ділянки кожної категорії земель, які не надані у власність або користування громадянам чи юридичним особам)

ПЕРЕЛІК
земельних ділянок несільськогосподарського призначення
які підлягають продажу та обтяжені об'єктами нерухомого майна

№ п/п	Кадастровий номер земельної ділянки	Площа, га.	Місцезнаходження земельної ділянки	Цільове призначення земельної ділянки
1	--	0,2376	м. Почаїв, вул. Радивилівська	Для розміщення та експлуатації основних, підсобних і допоміжних будівель та споруд підприємств переробної, машинобудівної, та іншої промисловості.
2	6123410500:02:001:3886	0.0732	м. Почаїв, вул. Шевченка	
3	6123410500:02:001:3885	0.2211	м. Почаїв, вул. Шевченка	
4	6123410500:02:001:3884	0.1659	м. Почаїв, вул. Шевченка	
5	6123410500:02:001:3883	0.0167	м. Почаїв, вул. Шевченка	
6	6123410500:02:001:2943	0,0662	м. Почаїв, вул. Банкова	Для будівництва та обслуговування будівель закладів культурно-просвітницького обслуговування

Секретар міської ради

В.Я. Уйван



УКРАЇНА
ПОЧАЇВСЬКА МІСЬКА РАДА
СЬОМЕ СКЛИКАННЯ
П'ЯТДЕСЯТ ПЕРША СЕСІЯ
РІШЕННЯ

від « 31 » січня 2020 року

№ 2306

**Про надання дозволу на розробку проєкту
землеустрою щодо відведення земельної ділянки
площею 0,0438 га в користування на умовах оренди
для обслуговування складу індуктивності котушок
з метою його використання під кондитерський цех
в м. Почаїв, вул. Промислова, 5 ФО-П Сімчук Г.В.**

Розглянувши заяву жительки м. Почаїв, провул. Шевченка, 18а ФО-П Сімчук Г.В. за вх. № 35 від 20.01.2020 р. відповідно до пункту 34 частини першої статті 26 Закону України «Про місцеве самоврядування в Україні», статей 12,123, 124 Земельного кодексу України, ЗУ «Про оренду землі», ст.50 Закону України «Про землеустрій», враховуючи висновки та пропозиції постійної депутатської комісії з питань містобудування, будівництва, земельних відносин та охорони навколишнього природного середовища, Почаївська міська рада

В И Р І Ш И Л А:

1. Надати дозвіл ФО-П Сімчук Ганні Володимирівні на розробку проєкту землеустрою щодо відведення земельної ділянки площею 0,0438 га в користування на умовах оренди для обслуговування складу індуктивності котушок з метою його використання під кондитерський цех за рахунок земель промисловості, транспорту, зв'язку, енергетики, оборони та іншого призначення, в тому числі для розміщення та експлуатації основних, підсобних і допоміжних будівель та споруд підприємств переробної, машинобудівної та іншої промисловості в м. Почаїв, вул. Промислова, 5.
2. ФО-П Сімчук Ганні Володимирівні замовити та розробити проєкт землеустрою щодо відведення земельної ділянки у проєктній організації, яка має ліцензію на проведення робіт з землеустрою, та подати його на розгляд та затвердження у встановленому законодавством порядку.
3. Контроль за виконанням даного рішення покласти на постійну депутатську комісію з питань містобудування, будівництва, земельних відносин та охорони навколишнього природного середовища.

Міський голова

Ошук В.В.

В.С. Бойко