



УКРАЇНА
ПОЧАЇВСЬКА МІСЬКА РАДА
СЬОМЕ СКЛИКАННЯ
П'ЯТДЕСЯТ ВОСЬМА СЕСІЯ
Рішення

«31» липня 2020 року

№ 2488

***Про внесення змін до
міського бюджету на 2020 рік***

Керуючись пунктом 23 частини першої статті 26 Закону України «Про місцеве самоврядування в Україні», статтями 14, 23, 97 та 101 Бюджетного Кодексу України, враховуючи рекомендації постійної комісії з питань соціально-економічного розвитку, інвестицій та бюджету, Почаївська міська рада

ВИРІШИЛА :

1. Затвердити зміни до доходів міського бюджету на 2020 рік (додаток 1 до рішення Почаївської міської ради від 18 грудня 2019 року № 2208 «Про міський бюджет на 2020 рік») згідно з додатком 1.

2. Затвердити зміни до фінансування міського бюджету на 2020 рік (додаток 2 до рішення Почаївської міської ради від 18 грудня 2019 року № 2208 «Про міський бюджет на 2020 рік») згідно з додатком 2.

3. Затвердити зміни до розподілу видатків міського бюджету на 2020 рік (додаток 3 до рішення Почаївської міської ради від 18 грудня 2019 року № 2208 «Про міський бюджет на 2020 рік») згідно з додатком 3, у тому числі:

- зміни видатків загального фонду в сумі 492308 гривень за рахунок:

субвенції з місцевого бюджету на надання державної підтримки особам з особливими освітніми потребами за рахунок відповідної субвенції з державного бюджету – 147200 гривень;

субвенції з місцевого бюджету на забезпечення якісної, сучасної та доступної загальної середньої освіти «Нова українська школа» за рахунок відповідної субвенції з державного бюджету – 328057 гривень;

спрямування вільного залишку коштів загального фонду міського бюджету станом на 01 січня 2020 року – 36451 гривня (на спів фінансування

закупівлі засобів навчання та обладнання для навчальних кабінетів початкової школи);

перерозподілу видатків міського бюджету (зменшення) - 19400 гривень;

- зміни видатків спеціального фонду в сумі 238900 гривень за рахунок:

субвенції з державного бюджету місцевим бюджетам на здійснення заходів щодо соціально-економічного розвитку окремих територій, переданої із загального фонду бюджету до бюджету розвитку (спеціального фонду) - 125000 гривень;

субвенції з місцевого бюджету на надання державної підтримки особам з особливими освітніми потребами за рахунок відповідної субвенції з державного бюджету, переданої із загального фонду бюджету до бюджету розвитку (спеціального фонду) – 51500 гривень;

субвенції з місцевого бюджету на забезпечення якісної, сучасної та доступної загальної середньої освіти «Нова українська школа» за рахунок відповідної субвенції з державного бюджету, переданої із загального фонду бюджету до бюджету розвитку (спеціального фонду) – 38700 гривень;

вільного залишку коштів загального фонду міського бюджету станом на 01січня 2020 року, переданого із загального фонду міського бюджету до бюджету розвитку (спеціального фонду), на спів фінансування закупівлі засобів навчання та обладнання для навчальних кабінетів початкової школи – 4300 гривень;

перерозподілу видатків міського бюджету (збільшення) – 19400 гривень.

4. Затвердити зміни до міжбюджетних трансфертів на 2020 рік (додаток 4 до рішення Почаївської міської ради від 18 грудня 2019 року № 2208 «Про міський бюджет на 2020 рік»), згідно з додатком 4.

5. Контроль за виконанням даного рішення покласти на постійну комісію з питань соціально-економічного розвитку, інвестицій та бюджету.

Міський голова



В.С. Бойко

Ольга Боцюк
Галина Бондар

Зміни до доходів міського бюджету на 2020 рік

19521000000

(код бюджету)

(грн.)

Код	Найменування згідно з класифікацією доходів бюджету	Усього	Загальний фонд	Спеціальний фонд	
				Усього	в тому числі бюджет розвитку
1	2	3	4	5	6
40000000	Офіційні трансферти	690457	690457	0	0
41000000	Від органів державного управління	690457	690457	0	0
41034500	Субвенція з державного бюджету місцевим бюджетам на здійснення заходів щодо соціально-економічного розвитку окремих територій	125000	125000	0	0
41051200	Субвенція з місцевого бюджету на надання державної підтримки особам з особливими освітніми потребами за рахунок відповідної субвенції здержавного бюджету	198700	198700	0	0
41051400	Субвенція з місцевого бюджету на забезпечення якісної, сучасної та доступної загальної середньої освіти "Нова українська школа" за рахунок відповідної субвенції здержавного бюджету	366757	366757	0	0
		0	0	0	0
		0	0	0	0
ВСЬОГО ДОХОДІВ		690457	690457	0,00	0,00

Секретар міської ради

В.Я. Уйван

Зміни до фінансування міського бюджету на 2020 рік

19521000000
(код бюджету)

(грн)

Код	Найменування згідно з класифікацією фінансування бюджету	Усього	Загальний фонд	Спеціальний фонд	
				Разом	у тому числі бюджет розвитку
1	2	3	4	5	6
200000	Внутрішнє фінансування		-238 900	238 900	238 900
208400	Кошти, що передаються із загального фонду бюджету до бюджету розвитку (спеціального фонду)		-238 900	238 900	238 900
	Всього за типом кредитора		-238 900	238 900	238 900
600000	Фінансування за активними операціями		-238 900	238 900	238 900
602400	Кошти, що передаються із загального фонду бюджету до бюджету розвитку (спеціального фонду)		-238 900	238 900	238 900
	Всього за типом боргового зобов'язання		-238 900	238 900	238 900

Секретар міської ради

В.Я. Уйван

**ЗМІНИ ДО РОЗПОДІЛУ
видатків міського бюджету на 2020 рік**

1952100000
(код бюджету)

(грн.)

Код Програмої класифікації видатків та кредитування місцевих бюджетів	Код Типової пограмої класифікації видатків та кредитуван ня місцевих бюджетів	Код Функціональ ної класифікації видатків та кредитуванн я місцевих бюджетів	Найменування головного розпорядника коштів міського бюджету/відповідального виконавця, найменування бюджетної програми згідно з Типовою програмою класифікацією видатків та кредитування місцевих бюджетів	Загальний фонд					Спеціальний фонд					РАЗОМ	
				Усього	видатки споживання	оплата праці	комунальні послуги та енергоносії	видатки розвитку	Усього	з них	видатки споживання	оплата праці	комунальні послуги та енергоносії		видатки розвитку
										бюджет розвитку					
1	2	3	4	5	6	7	8	9	10	11	12	13	14	15	16
0100000			Почаївська міська рада (головний розпорядник)	-19400	-19400	0	0	0	81400	81400	0	0	0	81400	62000
0110000			Почаївська міська рада (відповідальний виконавець)	-19400	-19400	0	0	0	81400	81400	0	0	0	81400	62000
0114060	4060	0828	Забезпечення діяльності палаців і будинків культури, клубів, центрів дозвілля та інших клубних закладів	-19400	-19400	0	0	0	19400	19400	0	0	0	19400	0
0117363	7363	0490	Виконання інвестиційних проєктів рамках здійснення заходів щодо соціально-економічного розвитку окремих територій	0	0	0	0	0	62000	62000	0	0	0	62000	62000
0600000			Відділ освіти, молоді та спорту Почаївської міської ради (головний розпорядник)	511708	400053	120655	-9000	0	157500	157500	0	0	0	157500	669208
0610000			Відділ освіти, молоді та спорту Почаївської міської ради (відповідальний виконавець)	511708	400053	120655	-9000	0	157500	157500	0	0	0	157500	669208
0611010	1010	0910	Надання дошкільної освіти	20900	3770	17130	0	0	10300	10300	0	0	0	10300	31200
0611020	1020	0921	Надання загальної середньої освіти закладами загальної середньої освіти (у тому числі з дошкільними підрозділами (відділеннями, групами))	490808	396283	103525	-9000	0	84200	84200	0	0	0	84200	575008
0117363	7363	0490	Виконання інвестиційних проєктів рамках здійснення заходів щодо соціально-економічного розвитку окремих територій	0	0	0	0	0	63000	63000	0	0	0	63000	63000
			Всього	492308	380653	120655	-9000	0	238900	238900	0	0	0	238900	731208

Секретар міської ради

В.Я. Уйван

Зміни до міжбюджетних трансфертів на 2020 рік

19521000000

(код бюджету)

грн.

Код бюджету	Найменування бюджету - одержувача/надавача міжбюджетного трансферту	Трансферти з інших місцевих трансфертів			усього	Трансферти іншим місцевим бюджетам			
		Субвенції:				Субвенції з місцевого бюджету на:			
		загального фонду на:				загального фонду на:			
		з них:				з них:			
		споживання	розвитку	розвитку					
1	2	3	4	5	6	7	8	9	10
19100000000	Обласний бюджет Тернопільської області	147200,00	51500	366757	565457	0	0	0	0
X	УСЬОГО	147200,00	51500	366757	565457	0	0	0	0

Секретар міської ради

В.Я. Уйван



УКРАЇНА
ПОЧАЇВСЬКА МІСЬКА РАДА
СЬОМЕ СКЛИКАННЯ
П'ЯТДЕСЯТ ВОСЬМА СЕСІЯ

Р І Ш Е Н Н Я

Від « 31 » липня 2020 року

№2489

**Про розірвання договору
про передачу, прийняття видатків
іншої субвенції
на фінансування кременецького
територіального центру
соціального обслуговування**

У зв'язку з необхідністю виконання зобов'язань щодо реалізації проекту «Покращення якості та доступності соціальних послуг в Почаївській ОТГ через створення центру надання соціальних послуг», керуючись ст.654 Цивільного кодексу України, ст. 89, 101 Бюджетного кодексу України, Почаївська міська рада


ВИРІШИЛА:

1. Розірвати з 01.10.2020 року договір про передачу, прийняття видатків іншої субвенції на фінансування кременецького територіального центру соціального обслуговування затверджений рішенням міської ради №2216 від 18 грудня 2020
2. Затвердити текст додаткової угоди про розірвання договору про передачу, прийняття видатків іншої субвенції на фінансування кременецького територіального центру соціального обслуговування затверджений рішенням міської ради №2216 від 18 грудня 2020 року згідно додатку 1.
3. Доручити міському голові Бойку Василю Сергійовичу підписати додаткову угоду про розірвання договору про передачу, прийняття видатків іншої субвенції на фінансування кременецького територіального центру соціального обслуговування.
4. Контроль за виконанням даного рішення покласти на постійну комісію з питань соціально-економічного розвитку, інвестицій та бюджету.

Міський голова

В.С. Бойко

Чубик А.В.
Бондар Г.В.



Додаткова угода

До договору про передачу, прийняття видатків іншої субвенції на фінансування
кременецького Територіального центру соціального обслуговування № від « »
грудня 2019 року

Почаївська міська рада в особі Почаївського міського голови Бойка Василя Сергійовича, (надалі передавач субвенції), який діє на підставі Закону України «Про місцеве самоврядування в Україні», з однієї сторони та Кременецька районна рада в особі голови Кременецької районної ради _____, (надалі отримувач субвенції), який діє на підставі Закону України «Про місцеве самоврядування в Україні», з другої сторони, (разом - Сторони), з метою своєчасності, рівномірності, гарантованості та повноти перерахування трансферту відповідно до ст.93, ст.101 Бюджетного кодексу України, уклали цю додаткову угоду до договору про передачу, прийняття видатків іншої субвенції на фінансування кременецького Територіального центру соціального обслуговування № від « » грудня 2019 року про наступне:

1. Сторони дійшли згоди розірвати з 01.10.2020 року договір про передачу, прийняття видатків іншої субвенції на фінансування кременецького Територіального центру соціального обслуговування.
2. З моменту набрання чинності цієї Угоди Сторони не вважають себе пов'язаними будь-якими правами та зобов'язаннями.
3. Дана додаткова угода складена у двох оригінальних примірниках, українською мовою, що мають однакову юридичну силу для кожної із сторін;
4. Ця додаткова угода набирає чинності з 01.10.2020 року.

5. ЮРИДИЧНІ АДРЕСИ СТОРІН

47025 м. Почаїв
вул. Возз'єднання, 16
Почаївська міська рада

Почаївський міський голова

_____ **В.С.Бойко**

Секретар міської ради

47000, м. Кременець
вул. Шевченка, 56
Кременецька районна рада

Голова Кременецької районної ради

_____ **В.Я. Уйван**



УКРАЇНА
ПОЧАЇВСЬКА МІСЬКА РАДА
СЬОМЕ СКЛИКАННЯ
П'ЯТДЕСЯТ ВОСЬМА СЕСІЯ

РІШЕННЯ

Від « 31 » липня 2020 року

№2490

Про затвердження мікропроектної угоди №03

Розглянувши мікропроектну угоду №03 щодо впровадження мікропроекту №03 «Покращення якості та доступності соціальних послуг в Почаївській ОТГ через створення Центру надання соціальних послуг», затверджений для виконання Рішенням Комітету з відбору про Мінсоцполітики від 16.07.2020, керуючись Законом України «Про місцеве самоврядування в Україні», Почаївська міська рада

ВИРІШИЛА:

1. Доручити міському голові Бойку Василю Сергійовичу підписати мікропроектну угоду №03 щодо впровадження мікропроекту №03 «Покращення якості та доступності соціальних послуг в Почаївській ОТГ через створення Центру надання соціальних послуг», що додається.
2. Затвердити мікропроектну угоду №03 щодо впровадження мікропроекту №03 «Покращення якості та доступності соціальних послуг в Почаївській ОТГ через створення Центру надання соціальних послуг».
3. Контроль за виконанням даного рішення покласти на постійну комісію з питань соціально-економічного розвитку, інвестицій та бюджету.

Міський голова

Чубик А.В.
Бондар Г.В.



В.С. Бойко

МІКРОПРОЕКТНА УГОДА № 03

« »

2020

Державна організація «Український фонд соціальних інвестицій» (надалі - УФСІ), код ЄДРПОУ 21715696, зареєстрована за адресою: Україна, 01601, м. Київ, вул. Еспланадна, буд. 8/10 (адреса для кур'єрської служби Україна, 04071, м. Київ, вул. Лук'янівська, 77), в особі виконавчого директора Лактіонова Андрія Олександровича, який діє на підставі Положення, затвердженого постановою Кабінету Міністрів України від 28.04.2000 №740, з однієї сторони, і

Власник об'єкту – Почаївська міська рада, розташована за адресою: вул. Возз'єднання, 16, м. Почаїв, Кременецький район, Тернопільська область в особі міського голови Бойка Василя Сергійовича, який діє на підставі Закону України «Про місцеве самоврядування в Україні», з другої сторони, що разом іменуються «Сторони», а кожна окремо «Сторона», заявляють і гарантують одна одній, що, керуючись Регламентом (Посібником) діяльності УФСІ, Операційним посібником Проекту «Надання соціальних послуг в громаді» (Операційний посібник Проекту) та Угодою про грант № TFOA8367 від 27 вересня 2018 року щодо Проекту, мають намір впровадити Мікропроект (МП) №03 «Покращення якості та доступності соціальних послуг в Почаївській ОТГ через створення Центру надання соціальних послуг», затверджений для виконання Рішенням Комітету з відбору при Мінсоцполітики від 16.07.2020, і погоджуються з нижчезазначеним.

I. Фінансування МП

- 1.1. УФСІ забезпечує фінансування в рамках МП (мікропроекту) у сумі: **3 876 138,00 грн. (Три мільйони вісімсот сімдесят шість тисяч сто тридцять вісім гривень 0 коп.), що на час укладення Мікропроектної Угоди складає 140 000 доларів США (сто сорок тисяч доларів нуль центів) за курсом НБУ.**
- 1.2. Невід'ємною частиною МП є План заходів з реалізації мікропроекту (Додаток 1).
- 1.3. Сума фінансування МП не є фіксованою і може змінюватися (*уточнюватися*), шляхом підписання сторонами Додаткової угоди про внесення змін до цієї Угоди.

II. Закупівлі та укладання договорів/контрактів

- 2.1. Проведення торгів на регіональному рівні здійснює Тендерний комітет, створений при УФСІ (ТК УФСІ).
- 2.2. УФСІ здійснює (за потреби) закупівлю послуг з оцінки технічного стану, експлуатаційної придатності будівлі/приміщень, послуг з технічного обстеження об'єкту (за необхідності), розробки енергетичного сертифікату будівлі (уточняється для кожного об'єкту), геологічного та геодезичного вишукування (уточняється для кожного об'єкту), послуг з виготовлення проектно-кошторисної документації (ПКД), здійснення авторського та технічного нагляду за будівництвом, будівельних робіт та інших робіт/послуг відповідно до положень Регламенту (Посібника) діяльності УФСІ та Операційного посібника Проекту.

- 2.3. Після підписання цієї Мікропроектної угоди та визначення остаточної оцінки вартості будівельних робіт, УФСІ за участю Власника, вживає заходів для підготовки тендерної документації, а саме, забезпечує:
- підготовку та затвердження документації для відбору підрядників для виконання робіт, проведення процедур закупівель та укладання угод з підрядниками;
 - підготовку та затвердження тендерної документації щодо відбору авторського та технічного нагляду за будівництвом, проведення процедур закупівель та укладання договорів з послуг технічного та авторського нагляду;
 - надання допомоги Власнику об'єкту у підготовці документів для отримання дозволу (або дозволів) на виконання будівельних робіт.

III. Принципи та процедури оплати

- 3.1. Умови оплати за роботи/послуги/товари наведені у відповідних договорах/контрактах, які УФСІ та Власник укладають з підрядниками, постачальниками, консультантами (надалі – **Виконавцями**) з застосуванням типових форм договорів/контрактів УФСІ та Світового Банку. Оплата здійснюється безпосередньо Виконавцям.
- 3.2. Кожен з платежів у рамках МП здійснюється УФСІ на підставі належним чином оформленого Запиту на оплату та підтверджуючих документів (рахунків, актів виконаних робіт, звітів, договорів тощо), оформлених відповідно до вимог чинного законодавства України та УФСІ.
- 3.3. УФСІ може припиняти виплати у випадках, якщо:
- а) підрядна організація неспроможна виконати свої зобов'язання за договором;
 - б) зобов'язання, передбачені цією або іншими угодами, які стосуються цієї Угоди, були порушені;
 - в) виникли надзвичайні обставини, що перешкоджають чи ставлять під ризик цілі, впровадження та управління проектом;
 - г) підрядна організація суттєво порушує терміни виконання робіт та відхилюється від термінів які зафіксовані у календарному плані – графіку погодженому Замовником;
 - д) підрядна організація виконує закупівлю неякісних матеріалів та обладнання, які не відповідають якісним критеріям УФСІ.

IV. Моніторинг та звітність

- 4.1. Власник об'єкту підтверджує право УФСІ, представників Мінсоцполітики та представників Світового банку перевіряти у будь-який час без попередження якість та обсяг послуг/робіт, що виконуються, а також матеріалів, що використовуються та товарів (обладнання), що постачаються.
- 4.2. УФСІ забезпечує ведення належного бухгалтерського обліку та подання офіційної звітності за договорами/контрактами, укладеними на виконання умов цієї Угоди.

V. Власник об'єкта зобов'язаний:

- 5.1 Створити Центр надання соціальних послуг та забезпечити відповідним приміщенням для його розміщення та функціонування.

- 5.2 Надати вихідні дані на проектування на приміщення, вказане в п.5.1.
- 5.3 За сприяння УФСІ розробити та затвердити завдання на проектування.
- 5.4 За сприяння УФСІ, затвердити:
- технічні рішення, прийняті в проектно-технічній документації;
 - перелік та номенклатуру обладнання;
 - кошториси робіт та специфікації матеріалів;
 - подати проектно-кошторисну документацію на проведення державної експертизи, у випадках, передбачених законодавством.
- 5.5 Після отримання позитивного висновку експертизи (якщо така передбачена законодавством) – у строк не більше 5 робочих днів) - затвердити проектно-кошторисну документацію.
- 5.6 Не вносити без письмової згоди УФСІ ніяких змін та доповнень до проектно-кошторисної документації, специфікацій матеріалів, товарів, обладнання та до інших документів, що стосуються даного МП.
- 5.7 Здійснювати постійний контроль за впровадженням МП, у межах своєї компетенції, та за виконанням кожного з договорів/контрактів, які укладаються у зв'язку із впровадженням МП, а саме - щоб обсяг, якість та вартість робіт/товарів/послуг відповідали ПКД та умовам укладених з виконавцями договорів/контрактів.
- 5.8 Фіксувати будь-які недоліки, виявлені під час виконання робіт, поставки товарів, надання послуг, а також, виявлені протягом гарантійного терміну, перебіг якого встановлюється відповідно до конкретного договору, негайно інформувати УФСІ про виявлені недоліки для можливості досудового, а в разі потреби – у судовому порядку, врегулювання спорів із відповідним підрядником/консультантом/постачальником.
- 5.9 Підписувати документи, необхідні для виконання будівельних робіт протягом 3-х (трьох) робочих днів з дня одержання таких документів або надавати відповідну обґрунтовану відмову підписання з зазначенням причин такої відмови. Щодо цього пункту Договору, Власник надає безумовну та безвідкличну згоду.
- 5.10 Своєчасно (не пізніше п'яти робочих днів з дати підписання договору підряду на проведення будівельних робіт) надати до відповідних органів пакет документів, необхідний для отримання Дозволу на початок виконання будівельних робіт; надання відібраній будівельній організації (Підряднику) усіх необхідних технічних погоджень з комунальними службами відповідно до отриманих технічних умов на підключення; своєчасного (не пізніше 10 робочих днів з дати отримання дозволу на початок будівельних робіт) тимчасового підключення будівлі до усіх інженерних мереж задля можливості у визначені терміни розпочати будівельні роботи на об'єкті; не пізніше, ніж за 20 днів після завершення будівельних робіт та підписання акту введення в експлуатацію, надати всі необхідні документи до відповідних органів (ДАБІ) для отримання документу, що підтверджує готовність об'єкта до експлуатації; не пізніше 30 календарних днів з дати отримання відповідного документу про готовність об'єкта до експлуатації, здійснити підключення об'єкту до зовнішніх комунальних мереж (електропостачання, газопостачання, водопостачання та водовідведення).
- 5.11 Контролювати та нести відповідальність за процедурами здачі об'єкта в експлуатацію, закладення проектної документації до страхового фонду та за передачу зовнішніх мереж експлуатуючим організаціям.
- 5.12. Вчасно прийняти на свій облік вартість виконаних будівельних робіт, поставленого обладнання, тощо.

- 5.13. Забезпечити покриття 100% поточних витрат на надання соціальних послуг щонайменше протягом 3-х років після впровадження МП.
- 5.14. Власник об'єкта є відповідальним за виконання Плану забезпечення подальшої життєздатності об'єкта після впровадження МП та його використання за цільовим призначенням, зокрема щодо утримання закладу, фінансування надання послуг, що створюються/покращуються, та щодо збереження профілю діяльності закладу впродовж 10 років після отримання інвестиції.
- 5.15. Звітувати УФСІ щомісячно стосовно стану виконання Плану заходів з реалізації мікропроєкту (не пізніше 5 днів після завершення звітного періоду).
- 5.16. Звітувати стосовно виконання результативних показників мікропроєктів та подавати УФСІ звіти з моніторингу за формою згідно Додатку 2 до цієї угоди. Кожен звіт з моніторингу повинен охоплювати період одного календарного півріччя та подаватися до УФСІ (не пізніше, ніж через 5 днів після закінчення періоду, що охоплюється таким звітом).
- 5.17. За підтримки УФСІ створити та реалізовувати Механізм отримання та розгляду скарг та пропозицій на рівні громади відповідно до вимог Операційного посібника Проєкту та призначити відповідальну особу для здійснення реєстрації, опрацювання та врегулювання скарг.

VI. Зобов'язання та відповідальність УФСІ

- 6.1. УФСІ впроваджує МП відповідно до правил і процедур, описаних в Угоді про грант № ТFOA8367 від 27 вересня 2018 року та Операційному посібнику Проєкту.
- 6.2. УФСІ здійснює закупівлі товарів, робіт та послуг відповідно до процедур, описаних в Угоді про грант № ТFOA8367 від 27 вересня 2018 року та Операційному посібнику Проєкту.
- 6.3. УФСІ бере на себе зобов'язання не вносити без згоди Власника об'єкта ніяких змін та доповнень до проєктно-кошторисної документації, специфікацій матеріалів, товарів та обладнання, які стосуються даного МП.
- 6.4. УФСІ зобов'язується належним чином здійснювати платежі; вести бухгалтерський облік за договорами в рамках впровадження МП.
- 6.5. УФСІ взаємодіє з Власником з метою забезпечення ефективного контролю за впровадженням МП (та за виконанням кожного з договорів/контрактів).

VII. Зміни та припинення Угоди

- 7.1. Будь-які зміни умов Угоди оформляються письмово у вигляді Додаткової угоди до цієї Мікропроєктної угоди.
- 7.2. У разі невиконання або неналежного виконання Власником об'єкту зобов'язань, взятих на себе за Угодою, УФСІ у будь-який час впровадження МП має право припинити та/або призупинити виконання цієї Угоди. При цьому, УФСІ інформує Власника об'єкту у письмовій формі про існування підстав (підстави) для припинення та/або призупинення Угоди та надає Власнику об'єкту, обумовлений час для усунення недоліків. Якщо зазначені недоліки не буде усунуто протягом встановленого часу, УФСІ має право розірвати Угоду. При цьому, УФСІ має право вимагати

відшкодування витрат, понесених на виконання цієї Угоди у порядку, встановленому законодавством України.

VIII. Вирішення спорів

- 8.1 Сторони цієї угоди будуть докладати зусиль, щоб вирішити можливі спори шляхом переговорів. Якщо у ході переговорів Сторони не дійдуть згоди, вони повинні вирішувати спори відповідно до діючого законодавства України.

IX. Спеціальні умови

- 9.1. Ця Мікропроектна угода набуває чинності з дати її підписання та діє до завершення в цілому проекту «Надання соціальних послуг в громаді» та 10 років після цього для випадків, передбачених у пп. 5.13, 9.2., 9.3
- 9.2. Власник об'єкту зобов'язаний надавати можливість представникам УФСІ та Світового банку у будь-який час перевіряти МП та будь-яку документацію щодо реалізації та діяльності МП, включаючи відвідування об'єкту.
- 9.3. Власник об'єкту та УФСІ визнають та забезпечують право Світового банку безкоштовно використовувати будь-які форми документів МП, що фінансується за рахунок гранту, за умови, що цим не порушуються діючі права промислової та інтелектуальної власності та право публікувати будь-яку інформацію чи документи, що стосуються МП, відповідно до його власних правил та процедур.
- 9.4. Сторони зобов'язуються надавати одна одній інформацію необхідну для ефективного та оперативного впровадження МП.
- 9.5. Сторони зобов'язуються інформувати громадськість про хід та результати впровадження МП через власні веб-сайти та під час різноманітних публічних заходів (нарад, презентацій тощо).
- 9.6. За можливості, Сторони висвітлюють хід та результати впровадження МП у засобах масової інформації різних рівнів.
- 9.7. Власник зобов'язується розмішувати логотипи УФСІ, Світового банку та зображення прапора Японії, та, за можливості, інформацію про те, що кошти для фінансування мікропроекту надані Урядом Японії, на усій візуальній та інформаційній продукції (буклети, листівки, відео-матеріали, презентації), а також в усіх повідомленнях, що стосуються проекту, у засобах масової інформації, Інтернет-виданнях та соціальних мережах.
- 9.8. Власник/Балансоутримувач об'єкту зобов'язується забезпечити постійне розміщення інформаційної таблички (яка буде виготовлена у рамках впровадження МП) на фасаді відремонтованої/відновленої будівлі. Крім того, на час проведення будівельних робіт він забезпечує розміщення інформаційної таблички з текстом, запропонованим УФСІ, на в'їзді/вході до будівельного майданчика.
- 9.9. Будь-які Доповнення та Додатки до цієї Угоди, які погоджені Сторонами, складають невід'ємну її частину.

9.10. Ця Угода укладена українською мовою у двох примірниках – по одному для кожної Сторони.

На підтвердження зазначеного:

Від імені УФСІ:

Від імені Власника об'єкту

Виконавчий директор

Міський голова

_____ А. О. Лактіонов
(підпис)

м.п.

_____ В. С. Бойко
(підпис)

м.п.

Ознайомлений (за необхідності):
**Представник територіальної громади/
Державного комунального закладу**

Додаток 2 до Мікропроектної угоди №03

Проект «Надання соціальних послуг в громаді»
Звіт з моніторингу мікропроекту

Тернопільська область
Почаївська ОТГ

«Покращення якості та доступності соціальних послуг в Почаївській ОТГ через створення
Центру надання соціальних послуг»

Період звітування

Дата подачі звіту

Очікуваний результат/ назва показника	Значення за період	Заплановане значення	Джерело підтвердження	Коментар
Поліпшення охоплення вразливих груп населення соціальними послугами (осіб/сімей)				
Кількість бенефіціарив мікропроекту (осіб/сімей)				
З них кількість жінок (осіб/сімей)				
Кількість створених нових соціальних послуг (послуг)				
Кількість існуючих соціальних послуг (послуг)				
З них кількість удосконалених соціальних послуг (послуг)				
Кількість створених нових робочих місць в межах мікропроекту (робочих місць)				
Кількість посадових осіб, яких буде навчено в рамках мікропроекту (осіб)				
Кількість залучених недержавних/приватних надавачів соціальних послуг (надавачів)				
Кількість згадувань мікропроекту у ЗМІ, електронних ресурсах тощо				

Міський голова _____ В.С. Бойко

Секретар міської ради

В.Я. Уйван



УКРАЇНА
ПОЧАЇВСЬКА МІСЬКА РАДА
СЬОМЕ СКЛИКАННЯ
П'ЯТДЕСЯТ ВОСЬМА СЕСІЯ

РІШЕННЯ

Від «31» липня 2020 року

№ 2491

**Про затвердження Правил розміщення
зовнішньої реклами на території
Почаївської ОТГ**

З метою приведення нормативно-правових актів у відповідність до чинного законодавства, удосконалення правового регулювання порядку розміщення зовнішньої реклами на території Почаївської ОТГ, відповідно до Закону України «Про дозвільну систему у сфері господарської діяльності», Закону України «Про рекламу», Закону України «Про місцеве самоврядування в Україні», Закону України «Про адміністративні послуги», Постанови Кабінету Міністрів України від 29.12.2003 № 2067 «Про затвердження Типових правил розміщення зовнішньої реклами», міська рада

ВИРІШИЛА:

1. Затвердити Правила розміщення зовнішньої реклами на території Почаївської ОТГ, згідно додатку 1.
2. Затвердити Порядок визначення плати за тимчасове користування місцем розташування рекламних засобів, що перебуває у комунальній власності Почаївської ОТГ згідно додатку 2.
3. Затвердити Порядок проведення демонтажу, обліку, зберігання і реалізації рекламних засобів зовнішньої реклами, установлених з порушенням чинного законодавства на території населених пунктів Почаївської ОТГ, згідно додатку 3.
4. Затвердити Склад комісії з ідентифікації і визначення обсягу соціальної реклами, демонтажу, обліку, зберігання і реалізації рекламних засобів зовнішньої реклами, згідно додатку 4.
5. Рішення сесії Почаївської міської ради № 2040 від 23 січня 2015 року « Про затвердження Положення про порядок розміщення зовнішньої реклами територіальної громади м.Почаїв та с. Затишшя вважати таким, що втратило чинність.
6. Контроль за виконанням цього рішення покласти на постійну комісію з питань житлово-комунального господарства та комунальної власності, промисловості, підприємництва, транспорту та зв'язку.

Міський голова

В.С.Бойко

Коношевська М.В.
Бондар Г.В.



ПРАВИЛА
розміщення зовнішньої реклами на території Почаївської ОТГ

1. ЗАГАЛЬНІ ПОЛОЖЕННЯ

1.1. Правила розміщення зовнішньої реклами на території Почаївської ОТГ (далі – Правила) розроблено відповідно до Законів України «Про дозвільну систему у сфері господарської діяльності», «Про місцеве самоврядування в Україні», «Про рекламу», постанови Кабінету Міністрів України від 29.12.2003 р. №2067 «Про затвердження Типових правил розміщення зовнішньої реклами» (із змінами) та іншими нормативно-правовими актами України.

Правові та організаційні засади функціонування дозвільної системи у сфері господарської діяльності, а також порядок діяльності дозвільних органів, уповноважених видавати документи дозвільного характеру, визначені Законом України «Про дозвільну систему у сфері господарської діяльності».

Засади рекламної діяльності в Україні, регулювання відносин, які виникають у процесі виробництва, розповсюдження та споживання реклами визначаються Законом України «Про рекламу».

Частиною першою статті 16 Закону України «Про рекламу» передбачено, що розміщення зовнішньої реклами у населених пунктах проводиться на підставі дозволів, що надаються виконавчими органами сільських, селищних, міських рад, в порядку, встановленому цими органами на підставі типових правил, що затверджуються Кабінетом Міністрів України.

1.2. Ці Правила регулюють відносини, що виникають у зв'язку з розміщенням зовнішньої реклами на території Почаївської ОТГ, та визначають порядок надання дозволів на розміщення такої реклами.

1.3. Дія Правил поширюється на всі підприємства, установи та організації, незалежно від форми власності, а також фізичних осіб-підприємців, які здійснюють діяльність у сфері зовнішньої реклами.

2. ТЕРМІНИ ТА ПОНЯТТЯ

У цих Правилах терміни вживаються у такому значенні:

дозвіл – документ установленної форми, виданий розповсюдженню зовнішньої реклами на підставі рішення виконавчого органу Почаївської міської ради, який дає право на розміщення зовнішньої реклами на певний строк та у певному місці.

Інші терміни застосовуються у значенні, наведеному в Законі України «Про рекламу».

3. РОБОЧИЙ ОРГАН

3.1. Для регулювання діяльності з розміщення зовнішньої реклами призначається робочий орган.

3.2. До повноважень робочого органу належать:

- розглядає та реєструє заяви розповсюдженню зовнішньої реклами щодо надання, переоформлення, продовження строку дії та внесення змін у дозволу на розміщення зовнішньої реклами;

- підготовка проекту рішення виконавчого комітету Почаївської міської ради щодо надання дозволу чи про відмову у його наданні;

- ведення інформаційного банку даних місць розташування рекламних засобів, плану їх розміщення та надання в установленому порядку інформації для оновлення даних містобудівного кадастру населених пунктів;

- подання територіальним органам спеціально уповноваженого центрального органу виконавчої влади у сфері захисту прав споживачів матеріалів про порушення порядку розповсюдження та розміщення реклами;

- формує перелік рекламних засобів, що підлягають демонтажу та готує проекти відповідних рішень;

-відповідно до затвердженого Порядку контролює проведення демонтажу незаконно розміщених рекламних засобів;

– інші повноваження відповідно до законодавства.

3.3. Робочий орган не вправі подавати заяву та одержувати дозвіл на розміщення зовнішньої реклами.

4. ЗАГАЛЬНІ ВИМОГИ ДО РОЗМІЩЕННЯ ЗОВНІШНЬОЇ РЕКЛАМИ

4.1. Зовнішня реклама розміщується на підставі дозволів та у порядку, встановленому виконавчим органом Почаївської міської ради відповідно до цих Правил.

Видача (відмова у видачі, переоформлення, анулювання) дозволу на розміщення зовнішньої реклами здійснюється відповідно до Закону України «Про дозвільну систему у сфері господарської діяльності».

Справляння плати за видачу зазначених дозволів виконавчим комітетом Почаївської міської ради забороняється.

Зовнішня реклама повинна розміщуватися з дотриманням Закону України «Про рекламу», Закону України «Про дорожній рух», постанови Кабінету Міністрів України «Про затвердження Типових правил розміщення зовнішньої реклами» від 29.12.2003 р. №2067 (із змінами), Державних стандартів України, Державних будівельних норм України та інших нормативних актів України, рішень Почаївської міської ради та її виконавчого комітету, а також цих Правил.

4.2. Зовнішня реклама повинна відповідати таким вимогам:

– розміщуватися з додержанням вимог техніки безпеки, зазначених у абзацах третьому – шостому пункту 4.2 цих Правил;

– розроблення необхідної технічної документації, монтаж (демонтаж) рекламного засобу здійснюється спеціалізованими підприємствами, установами та організаціями;

– розташування дахових рекламних засобів забороняється без попередньої технічної експертизи спеціалізованих підприємств, установ та організацій;

– підключення рекламних засобів до існуючих мереж зовнішнього освітлення здійснюється відповідно до вимог, передбачених законодавством;

– розташування рекламних засобів у межах охоронних зон інженерних комунікацій дозволяється за погодженням з утримувачем зазначених комунікацій;

– розміщуватися із забезпеченням видимості дорожніх знаків, світлофорів, перехресть, пішохідних переходів, зупинок транспорту загального користування та не відтворювати зображення дорожніх знаків;

– освітлення зовнішньої реклами не повинно засліплювати учасників дорожнього руху, а також не повинно освітлювати квартири житлових будинків;

– фундамент наземної зовнішньої реклами, що виступає над поверхнею землі, може бути декоративно оформлений;

– нижній край зовнішньої реклами, що розміщується над проїжджою частиною вулиць і доріг, у тому числі на мостах, естакадах тощо, повинен розташовуватися на висоті не менш ніж 5 метрів від поверхні дорожнього покриття;

– у місцях, де проїжджа частина вулиці межує з цоколями будівель або огорожами, зовнішня реклама може розміщуватися в одну з фасадів будівель або огорожами лінійно.

4.3. На територіях, будинках і спорудах зовнішня реклама розміщується за згодою їх власників або уповноважених ними органів (осіб) з урахуванням архітектурних, функціонально-планувальних, історико-культурних чинників, типології елементів місцевого середовища та з додержанням правил благоустрою територій населених пунктів.

4.4. Розміщення зовнішньої реклами на пам'ятках історії та архітектури і в межах зон охорони таких пам'яток, в межах об'єктів природно-заповідного фонду здійснюється на підставі дозволів, які оформляються за участю органів виконавчої влади, визначених Законом України «Про охорону культурної спадщини».

4.5. Розташування рекламних засобів на перехрестях, біля дорожніх знаків, світлофорів, пішохідних переходів та зупинок транспорту загального користування дозволяється за погодженням з відділом поліції.

4.6. Забороняється розташовувати рекламні засоби:

– на пішохідних доріжках та алеях, якщо це перешкоджає вільному руху пішоходів;
– у населених пунктах на висоті менш як 5 метрів від поверхні дорожнього покриття, якщо їх рекламна поверхня виступає за межі краю проїжджої частини.

4.7. Рекламні засоби забезпечуються маркуванням із зазначенням на каркасі рекламного засобу найменування розповсюджувача зовнішньої реклами, номера його телефону, дати видачі дозволу та строку його дії.

4.8. Вивіски чи таблички:

- повинні розміщуватися без втручання у несучі конструкції, легко демонтуватися, щоб не створювати перешкод під час робіт, пов'язаних з експлуатацією та ремонтом будівель і споруд, на яких вони розміщуються;
- не повинні відтворювати зображення дорожніх знаків;
- не повинні розміщуватися на будинках або спорудах – об'єктах незавершеного будівництва;
- площа поверхні не повинна перевищувати 3 кв. метрів.

Забороняється вимагати від суб'єктів господарювання будь-які документи для розміщення вивісок чи табличок, не передбачені законодавством.

4.9. Демонтаж вивісок чи табличок, розміщених з порушенням вимог цих Правил, здійснюється у разі:

- припинення юридичної особи або припинення діяльності фізичної особи - підприємця;
- невідповідності розміщення вивіски чи таблички вимогам щодо її розміщення, наданим у визначенні, та архітектурним вимогам, державним нормам, стандартам і правилам, санітарним нормам;
- порушення благоустрою території.

Розміщені вивіски чи таблички підлягають демонтажу за рахунок коштів юридичних осіб або фізичних осіб - підприємців, якими вони були встановлені.

5. ПОРЯДОК ОТРИМАННЯ (НАДАННЯ) ДОЗВОЛУ НА РОЗМІЩЕННЯ ЗОВНІШНЬОЇ РЕКЛАМИ

5.1. Подача документів для отримання дозволу

5.1.1. За отриманням дозволу розповсюджувач зовнішньої реклами (далі – заявник) або уповноважена ним особа подає до робочого органу заяву за формою згідно з додатком 1 до цих Правил, до якої додаються наступні документи:

- 1- фотокартка або комп'ютерний макет місця (розміром не менш як 6 x 9 сантиметрів), на якому планується розташування рекламного засобу;
- 2- ескіз рекламного засобу з його конструктивним рішенням.
- 3- копія виписки (витягу) з єдиного державного реєстру або свідоцтва про державну реєстрацію заявника як юридичної особи або фізичної особи – підприємця;
- 4- витяг із Статуту, довідку ЄДРПОУ про види діяльності юридичної особи, для фізичної особи-підприємця свідоцтво про сплату єдиного податку, копія паспорта

За наявності всіх документів, що передбачені підпунктом 5.1. цього Порядку, протягом трьох робочих днів заява реєструється уповноваженою посадовою особою робочого органу у журналі реєстрації заяв та дозволів на розміщення рекламних засобів за формою згідно з додатком 2 до цього Порядку. Журнал повинен бути прошитий, а його сторінки пронумеровані. На останній сторінці журналу робиться запис про кількість сторінок, який засвідчується підписом керівника робочого органу, скріпленням печаткою.

5.1.2. Робочий орган протягом п'яти робочих днів з дати реєстрації заяви перевіряє місце розташування рекламного засобу, зазначене у заяві, на предмет надання на заявлене місце зареєстрованого в установленому порядку дозволу за формою згідно з додатком 2 до цих Правил.

У разі відсутності на заявлене місце чинного дозволу робочий орган визначає органи (особи), з якими необхідно погодити дозвіл та розпочинає процедуру погодження дозволу.

5.1.3. У разі прийняття рішення про відмову у видачі дозволу робочий орган надсилає заявнику вмотивовану відповідь із зазначенням підстав для відмови.

5.1.4. Строк видачі дозволу або надання письмового повідомлення про відмову у видачі становить 10 робочих днів.

5.2. Погодження дозволу

5.2.1. Видача дозволу погоджується з:

- власником місця або уповноваженим ним органом (особою);
- Мінкультури – у разі розміщення зовнішньої реклами на пам'ятках національного значення, в межах зон охорони цих пам'яток, історичних ареалів населених місць;
- утримувачем інженерних комунікацій – у разі розміщення зовнішньої реклами в межах охоронних зон цих комунікацій;
- Укравтодором або власниками автомобільних доріг;
- Національною поліцією – у разі розміщення зовнішньої реклами у межах смуги відведення автомобільних доріг.

Перелік органів та осіб, з якими погоджується видача дозволу, є вичерпним.

5.2.2. Дії щодо отримання зазначених погоджень вчиняються заявником протягом строку, встановленого для отримання дозволу.

5.2.3. Під час надання дозволу втручання у форму рекламного засобу та зміст реклами забороняється.

5.3. Порядок прийняття рішення про надання дозволу на розміщення зовнішньої реклами та відмова у його наданні

5.3.1. Робочий орган протягом не більш як двох робочих днів з дати одержання від органів та осіб, з якими погоджується видача дозволу, подає виконавчому комітету Почаївської міської ради пропозиції та проект відповідного рішення.

5.3.2. Виконавчий комітет Почаївської міської ради приймає рішення про надання дозволу або про відмову у його наданні.

Дозвіл або відмова видається, не пізніше ніж протягом наступного робочого дня після прийняття відповідного рішення, дозвіл за формою згідно з додатком (додаток 3) до цих Правил.

Перший примірник дозволу видається заявнику, другий залишається робочому органу для обліку та контролю.

5.3.3. Робочий орган протягом десяти днів з дати реєстрації дозволу надає органам державної податкової служби інформацію про розповсюджувачів зовнішньої реклами, яким надано дозвіл.

5.3.4. Дозвіл надається строком на п'ять років, якщо менший строк не вказано у заяві.

5.3.5. Виданий у встановленому порядку дозвіл є підставою для розміщення зовнішньої реклами та виконання робіт, пов'язаних з розташуванням рекламного засобу.

5.3.6. Після розташування рекламного засобу розповсюджувач зовнішньої реклами у п'ятиденний строк зобов'язаний подати робочому органу фотокартку місця розташування рекламного засобу (розміром не менш як 6 x 9 сантиметрів).

6. ПЛАТА ЗА ТИМЧАСОВЕ КОРИСТУВАННЯ МІСЦЕМ РОЗТАШУВАННЯ РЕКЛАМНИХ ЗАСОБІВ

6.1. Плата за тимчасове користування місцем розташування рекламних засобів, що перебувають у комунальній власності, визначається згідно Порядку визначення плати за тимчасове користування місцем розташування рекламних засобів, що перебувають у комунальній власності Почаївської громади, а місцем, що перебуває у державній або приватній власності, – на договірних засадах з його власником або уповноваженим ним органом (особою).

6.2. Площа місця розташування рекламного засобу визначається як сума площі горизонтальної проекції рекламного засобу на це місце та прилеглої ділянки завширшки 0,5 метра за периметром горизонтальної проекції цього засобу. Для неназемного та недахового рекламного засобу площа місця дорівнює площі вертикальної проекції цього рекламного засобу на уявну паралельну їй площину.

6.3. Розмір плати за тимчасове користування місцем розташування рекламного засобу не може встановлюватися залежно від змісту реклами.

7. КОНТРОЛЬ ЗА ДОДЕРЖАННЯМ ЦИХ ПРАВИЛ ТА ВІДПОВІДАЛЬНІСТЬ ЗА ЇХ ПОРУШЕННЯ

7.1. Контроль за додержанням цих Правил на території здійснюють у межах своєї компетенції: виконавчий комітет Почаївської міської ради, робочий орган та інші органи відповідно до законодавства.

7.2. У разі порушення порядку розповсюдження та розміщення зовнішньої реклами уповноважена особа органу, який здійснює контроль за додержанням цих Правил, звертається до розповсюджувача зовнішньої реклами з вимогою усунення порушень у визначений строк.

У разі невиконання цієї вимоги орган, який здійснює контроль, подає інформацію спеціально уповноваженому органу виконавчої влади у сфері захисту прав споживачів у порядку, встановленому Кабінетом Міністрів України.

7.3. Відповідальність за технічний стан рекламних засобів, порушення вимог техніки безпеки під час розташування та експлуатації рекламних засобів несе розповсюджувач зовнішньої реклами згідно із законодавством.

Розповсюджувач зовнішньої реклами, винний у порушенні цих Правил, несе відповідальність згідно із законодавством.

8. ЗАКЛЮЧНІ ПОЛОЖЕННЯ

8.1. Питання, що не врегульовані цими Правилами, вирішуються згідно з чинним законодавством України, а також відповідно до рішень Почаївської міської ради та її виконавчого комітету.

8.2. Спори, що виникають при вирішенні питань, пов'язаних із розміщенням зовнішньої реклами, вирішуються у порядку, встановленому законодавством України.

Додаток 1 до Порядку розміщення
зовнішньої реклами на території
Почаївської ОТГ

Керівнику робочого органу

_____ (виконавчий орган міської ради)

р. № _____

ЗАЯВА

про надання дозволу на розміщення зовнішньої реклами

Заявник _____

(для юридичної особи – повне найменування розповсюджувача зовнішньої

реклами, для фізичної особи – прізвище, ім'я та по батькові)

Адреса заявника _____

(для юридичної особи – місцезнаходження, для фізичної особи –

місце проживання, паспортні дані)

Ідентифікаційний код юридичної особи

або ідентифікаційний номер фізичної особи _____

Телефон (телефакс) _____

Прошу надати дозвіл на розміщення зовнішньої реклами за адресою

_____ (повна адреса місця розташування рекламного засобу)

строком на _____

(літерами)

Перелік документів, що додаються:

Заявник

або уповноважена ним особа _____

(підпис)

(ініціали та прізвище)

М.П.

Додаток 2 до Порядку розміщення
зовнішньої реклами на території
Почайвської ОТГ

ЖУРНАЛ
реєстрації заяв та дозволів на розміщення зовнішньої реклами

	Номер заяви
	Дата подання заяви
	Для юридичної особи –повне найменування та місцезнаходження та ідентифікаційний код; для фізичної особи-Прізвище, ім.'я, по-батькові, місце реєстрації, ідентифікаційний номер, паспортні дані
	Перелік документів поданих заявником(кількість сторінок)
	Підпис заявника
	Дата і номер видачі дозволу на розміщення зовнішньої реклами, строк дії та дата та номер рішення про відмову.
	Дата і номер рішення про скасування дозволу

ДОЗВІЛ
на розміщення зовнішньої реклами

Виданий _____ р. на підставі рішення виконавчого комітету Почаївської
(дата видачі)

міської ради від _____
(дата і номер рішення)

_____ (для юридичної особи – повне найменування розповсюджувача зовнішньої реклами, для

_____ фізичної особи – прізвище, ім'я та по батькові)

_____ (місцезнаходження (місце проживання), номер телефону (телефаксу), банківські реквізити,

_____ ідентифікаційний код (номер)

_____ Адреса місця розташування рекламного засобу _____

_____ Характеристика (в тому числі технічна) рекламного засобу _____

_____ (вид, розміри, площа місця розташування рекламного засобу)

_____ Фотокартка або комп'ютерний макет місця з фрагментом місцевості (розміром не менш як 6
х 9 сантиметрів), на якому планується розташування рекламного засобу

_____ Ескіз з конструктивним рішенням
рекламного засобу

_____ Топогеодезичний знімок місцевості (М1:500) з
прив'язкою місця розташування рекламного
засобу

Відповідальний за
топогеодезичне знімання _____
М.П. _____ (підпис)

_____ (ініціали та прізвище)

Керівник робочого органу _____
(підпис)

_____ (ініціали та прізвище)

_____ Фотокартка місця (розміром не менш як 6 х 9 сантиметрів) після розташування на ньому
рекламного засобу

Керівник робочого органу _____
(підпис)

_____ (ініціали та прізвище)

ПОРЯДОК
визначення плати за тимчасове користування місцем розташування
реklamних засобів, що перебуває у комунальній власності Почаївської громади

Даний Порядок розроблений відповідно до положень Закону України „Про рекламу”, постанови Кабінету Міністрів України від 29.12.2003 р. № 2067 „Про затвердження Типових правил розміщення зовнішньої реклами”, постанови КМ України від 30.06.1998р. №990 «Про затвердження Порядку виробництва і розповсюдження соціальної рекламної інформації органів виконавчої влади» та інших нормативно-правових актів.

1.2. Порядок оплати за тимчасове користування місцями розташування рекламних засобів, що перебувають у комунальній власності (далі – Порядок) регулює фінансово-правові відносини між виконавчим органом Почаївською міською радою та фізичними і юридичними (незалежно від форми власності та підпорядкованості) особами, що виникають у процесі розміщення зовнішньої реклами на об'єктах які перебувають у комунальній власності Почаївської ОТГ, визначає порядок ціноутворення, порядок оплати за тимчасове користування місцями розташування рекламних засобів при розповсюдженні соціальної рекламної інформації органів виконавчої влади

2. У цьому Порядку наведені нижче терміни вживаються у наступних значеннях:

соціальна реклама – інформація будь-якого виду, розповсюджена в будь-якій формі, яка спрямована на досягнення суспільно корисних цілей, популяризацію загальнолюдських цінностей, розповсюдження якої не має на меті отримання прибутку і в якій не згадується конкретна продукція та її виробники.

місце розташування рекламного засобу – площа зовнішньої поверхні будинку, споруди, елемента вуличного обладнання або відведеної території на відкритій місцевості у межах населених пунктів Почаївської ОТГ що надаються розповсюдженню зовнішньої реклами у тимчасове користування власником або уповноваженим ним органом;

об'єкт комунальної власності – будинок, споруда, елемент вуличного обладнання, територія на відкритій місцевості у межах населених пунктів Почаївської ОТГ, які перебувають у комунальній власності Почаївської ОТГ, або балансоутримувачем яких є комунальні підприємства Почаївської ОТГ;

реklamні засоби (РЗ)– засоби, що використовуються для доведення реклами до її споживача;

заявники – особи, що подають до робочого органу документи на розміщення соціальної реклами;

Інші терміни застосовуються у значенні, визначеному Типовими правилами розміщення зовнішньої реклами.

3.Визначення розміру плати

1) Розмір плати за тимчасове користування місцями визначається виходячи з:

- Площі місця розташування рекламного засобу в кв.м.;
- Базового розміру плати за 1 кв.м. місця розташування рекламного засобу;
- Коригуючих коефіцієнтів.

2) Площа місця, на яку нараховується оплата за тимчасове користування визначається:

- Для місця на території зеленої зони, на асфальті, ґрунті, дахах будинків (будівель) та споруд, на якому розташовується рекламні засоби, як сума площі горизонтальної проекції

рекламного засобу на це місце та прилеглої ділянки завширшки 0,5 метра по периметру горизонтальної проекції цього рекламного засобу;

$$S = (L+2b) \cdot (A+2c), \text{де}$$

S – площа місця розташування для наземних та дахових рекламних засобів;

L – довжина горизонтальної проекції рекламного засобу;

b – ширина прилеглої території по довжині проекції (0,5 м. з обох сторін);

A – ширина вертикальної проекції рекламного засобу;

c – ширина прилеглої території по ширині проекції (0,5 м. з обох сторін)

• Для не наземних та не дахових рекламних засобів площа місця їх розташування дорівнює площі вертикальної проекції спеціальної конструкції цього рекламного засобу на уявну паралельну їй площину;

3) Розмір плати за користування місцем для розміщення рекламних засобів розраховується по формулі:

Для наземних та дахових рекламних засобів

$$П = P_{\text{наз.}} \times S_{\text{гп}} \times K_{\text{мр}} \times K_{\text{рз}} \times K_{\text{д}}$$

Для не наземних (не дахових) рекламних засобів

$$П = P_{\text{нн.}} \times S_{\text{вп}} \times K_{\text{мр}} \times K_{\text{рз}} \times K_{\text{д}} \text{ де:}$$

$П$ - розмір місячної плати за тимчасове користування місцем в грн. в місяць;

$P_{\text{наз.}}$ - базовий розмір плати за тимчасове користування місцем грн. за 1 м² в місяць для наземних, дахових РЗ, встановлюється рішенням виконавчого комітету Почаївської міської ради.

$P_{\text{нн.}}$ - базовий розмір плати за тимчасове користування місцем грн. за 1 м² в місяць для не наземних (не дахових) РЗ, встановлюється рішенням виконавчого комітету Почаївської міської ради

$S_{\text{гп}}$ - площа горизонтальної проекції рекламного засобу та прилеглої ділянки завширшки 0,5м - в м² ;

$S_{\text{вп}}$ - площа вертикальної проекції рекламного засобу на уявну площину, паралельну рекламному засобі (рекламному щиту) - в м² ;

$K_{\text{мр}}$ - коефіцієнт, що враховує місце розташування рекламного засобу що визначається по таблиці 1.

Табл.1

№п/п	Назва зони	Назва вулиць,якими зовні обмежена зона	$K_{\text{мр}}$
1	Зона А	Вул.Возз'єднання розміщена в межах №7 та №20 економіко-планувальних зонах	1,20
2	Зона Б	Вул.Лосятинська розміщена в межах №16 та №20 економіко –планувальних зонах. Вул.Шевченка розміщена в межах №20 економіко-планувальних зонах.	1,10
3	Зона В	Вул. Радивилівська розміщена №7, №12, №16 економіко-планувальних зонах. Вул. Кременецька розміщена № 8, №9, №20 від вулиці Возз'єднання і №21 економіко-планувальних зонах.	1,00
4	Зона Г	Вул.Лосятинська розміщена №19,№24,№55 економіко-планувальних зонах. Вул.Радивилівська розміщена №5,№11,№4.та від вул Тиха в напрямку Ст.Почаєва економіко-планувальної зони	1,00

$K_{\text{рз}}$ - коефіцієнт, що враховує тип рекламного засобу, що визначається по таблиці 2.

Табл.2

№ п/п	Тип рекламного засобу	Крз
1	Щитові установки (типу Біг-Борд)	
1.1	Окрема щитова установка на один односторонній щит	1,00
1.1	Установка з односторонніми щитами (одним чи декількома) розташованими по прямій чи ламаній лінії в один ярус.	1,10
1.2	Двосторонні з щитами, розташованими в один ярус один за другим:	
	- при паралельному розташуванні щитів	1,75
	- при розташуванні щитів під кутом	1,50
1.3	З щитами, розташованими в два яруси (один над другим)	2,00
1.4	З трьома щитами (трикутник в плані)	1,30
1.5	Інші конструкції щитових установок	
	- площею до 18 кв.м.	1,00
	- площею понад 18 кв.м.	1,20
2	Щитові установки типу Сіті-Лайт, розміром щитів 1,2x1,8 (двосторонні), щитові установки на зупинках громадського транспорту 0,75 3	0,75
3	Щитові установки типу трієдр , розміром щитів 1,2x1,8	0,75
4	Динамічна реклама (з поворотними елементами, що забезпечують дві і більше експозиції)	1,2
5	Лазерні та телевізійні установки	2,50
6	Екрани LED та/або табло LED (які складені з відеомодулів на світло діодах)	2,1
7	Електронне табло, рядок, «що біжить»	1,8
8	Щити (банери) та інші рекламоносії на стінах будинків, огорож та споруд	0,60
9	Щити на тимчасових спорудах	0,5
10	Кронштейни на опорах, будинках, розтяжки	0,80
11	Рекламний напис чи наклеєні безпосередньо на стінах будинків та поверхнях споруд, кіосків	1,00
12	Рекламні засоби, розташовані на дахах будівель	1,25

Кд - коефіцієнт динаміки, який дорівнює:

- 1,2 для рекламних засобів з поворотними елементами, що забезпечують зміну двох і більше рекламних сюжетів;

- 1 для не динамічних рекламних засобів.

4. Комісія з ідентифікації і визначення обсягу соціальної реклами, демонтажу, обліку, зберігання і реалізації рекламних засобів зовнішньої реклами

4.1. Комісія з ідентифікації і визначення обсягу соціальної реклами, демонтажу, обліку, зберігання і реалізації рекламних засобів зовнішньої реклами (далі – Комісія із соціальної реклами) є постійно діючим колегіальним органом, що утворюється для розгляду питань, які пов'язані з ідентифікацією і визначенням обсягу соціальної реклами, здійсненням контролю за дотриманням норм розміщення соціальної реклами та демонтажем рекламних засобів зовнішньої реклами, що знаходяться на об'єктах комунальної власності Почаївської ОТГ та установлені з порушенням вимог чинного законодавства.

4.2. Повноваження Комісії із соціальної реклами:

- за пропозицією робочого органу розглядає подані заявниками документи на розміщення соціальної реклами (лист-замовлення, відео чи фотомакет соціальної реклами, лист-погодження розповсюджувача зовнішньої реклами щодо розміщення відповідної соціальної реклами із зазначенням інформації про типи рекламоносіїв, на яких розповсюджувач

зовнішньої реклами планує розмістити соціальну рекламу, кількість рекламоносіїв та термін розповсюдження реклами); -

- за результатами розгляду поданих заявниками документів приймає рішення щодо віднесення реклами до категорії соціальної реклами; - погоджує заявникам розміщення соціальної реклами або вмотивовано відмовляє у разі:

1) наявності заборгованості розповсюджувача зовнішньої реклами з оплати за тимчасове користування місцями розташування рекламних засобів;

2) надання заявником неповного комплекту документів або документів з неповною інформацією;

3) зазначення недостовірних відомостей у наданих заявником документах на розміщення соціальної реклами;

4) невідповідності реклами, яку планує розмістити заявник, категорії «соціальна реклама». - спільно з робочим органом здійснює перевірки розміщення соціальної реклами розповсюджувачами зовнішньої реклами;

- за поданням робочого органу за несвоєчасне надання розповсюджувачем зовнішньої реклами робочому органу довідки та фото- чи відеозвіту про фактичне розміщення сюжетів соціальної реклами за попередній місяць або подання у довідці недостовірної інформації про фактичний обсяг розміщеної соціальної реклами приймає рішення про позбавлення розповсюджувача зовнішньої реклами права на розміщення соціальної реклами (весь обсяг розміщеної реклами визнається комерційною);

- здійснює інші повноваження відповідно до рішень Почаївської міської ради та її виконавчого комітету, що стосуються розміщення зовнішньої реклами.

4.3. Основною формою діяльності Комісії із соціальної реклами є засідання, що проводяться у міру необхідності. Засідання Комісії із соціальної реклами є правомочним за присутності більшості членів від загального складу Комісії із соціальної реклами. Скликає, відкриває та веде засідання Комісії із соціальної реклами голова Комісії із соціальної реклами, а у разі його відсутності – заступник голови. Кількісний та персональний склад Комісії із соціальної реклами затверджується рішенням сесії Почаївської міської ради. До складу Комісії із соціальної реклами обов'язково входять представники структурних підрозділів міської ради: земельного відділу, фінансового відділу, представника Почаївського ККП, відділ управління проектами та програмами соціально-економічного розвитку Почаївської міської ради.

4.4. Рішення Комісії із соціальної реклами приймається шляхом голосування присутніх на засіданні членів Комісії із соціальної реклами. Рішення вважається прийнятим, якщо за нього проголосувала більшість від присутніх на засіданні членів Комісії із соціальної реклами.

4.5. Рішення Комісії із соціальної реклами оформляється протоколом засідання, який підписується головою на засіданні та секретарем Комісії із соціальної реклами. 5.

5. Розміщення соціальної реклами

5.1. Розміщення соціальної реклами здійснюється розповсюджувачами зовнішньої реклами лише за умови погодження відповідних замовлень з Комісією із соціальної реклами.

5.2. Плата за тимчасове користування місцями розташування рекламних засобів для розміщення соціальної реклами не справляється, за умови погодження замовлення Комісією із соціальної реклами. Замовлення на розміщення соціальної реклами готують заклади освіти, культури, охорони здоров'я, які утримуються за рахунок державного або місцевих бюджетів, а також громадські та благодійні організації, органи виконавчої влади, органи місцевого самоврядування, та разом з іншими необхідними документами направляють робочому органу.

5.3. Замовлення на розміщення соціальної реклами разом з іншими необхідними документами робочий орган надає на розгляд Комісії із соціальної реклами, яка приймає рішення щодо погодження розміщення соціальної реклами на засобах зовнішньої реклами або відмови в її розміщенні.

5.4. Розповсюджувачі зовнішньої реклами щоквартально надають робочому органу довідку та фото- чи відеозвіти, які підтверджують фактичне розміщення сюжетів соціальної реклами, не пізніше п'ятого числа місяця, наступного за звітним кварталом.

6.Порядок оплати за тимчасове користування місцями розміщення рекламних засобів зовнішньої реклами

Оплата за тимчасове користування місцями розміщення рекламних засобів, що знаходяться в комунальній власності Почаївської міської ради проводиться на підставі відповідних договорів, укладених між розповсюджувачами зовнішньої реклами та Почаївською міською радою. Типовий договір про тимчасове користування місцем для розташування об'єктів рекламних засобів наведений в Додатку 1 до цього Порядку.

Оплата проводиться помісячно. Терміни та порядок здійснення платежів встановлюється договором. Розповсюджувач зовнішньої реклами не звільняється від плати за право тимчасового використання місць для розміщення засобів зовнішньої реклами при відсутності сюжету зовнішньої реклами.

Додаток 1 до Порядку оплати за тимчасове користування місцями розташування рекламних засобів, які перебувають у комунальній власності Почаївської ОТГ

ТИПОВИЙ ДОГОВІР №
про тимчасове користування місцем для розташування
об'єктів рекламного засобу

місто Почаїв

«__» _____ 20__ року

Виконавчий комітет Почаївської міської ради, в особі міського голови _____, що діє на підставі Закону України "Про місцеве самоврядування в Україні" (в подальшому – Власник місця), з однієї сторони, та _____, що діє на підставі _____ (далі – Користувач), з іншої сторони, разом іменовані - Сторони, окремо – Сторона, керуючись рішенням виконавчого комітету Почаївської міської ради від "__" _____ 20__ року № ____, уклали даний договір про тимчасове користування місцем для розташування об'єктів рекламного засобу (далі по тексту Договорі) про наступне:

1. Предмет Договору

1.1. Власник місця передає Користувачу в тимчасове платне користування місце, що знаходиться у комунальній власності Почаївської ОТГ, для розташування об'єктів рекламного засобу (надалі - місце), а Користувач розташовує рекламний засіб у відповідності з Дозволом на розміщення рекламного засобу, виданого виконавчим комітетом Почаївської міської ради "__" _____ 20__ року за № _____ (далі – Дозвіл) за адресою: Україна, Тернопільська область, Кременецький район, місто (село) _____, вулиця (проспект, площа, провулок) _____, будинок _____, який є невід'ємною частиною даного Договору, та здійснює оплату за тимчасове користування місцем для розташування об'єктів рекламного засобу, згідно з умовами даного Договору. 1

1.2. Під користуванням Сторони розуміють тимчасове платне використання Користувачем місця, що перебуває у комунальній власності Почаївської міської ради з метою:

1.2.1. встановлення на ньому спеціальної конструкції, що знаходиться у Користувача на законних підставах та їх використання у формах, не заборонених чинним законодавством України, для розміщення об'єктів зовнішньої реклами;

1.2.2. обслуговування спеціальної конструкції (підтримання в належному стані, наклеювання рекламних постерів тощо). 1

1.3. Терміни, що використовуються у даному Договорі, вживаються у значенні, визначеному Законом України "Про рекламу" та Типовими правилами розміщення зовнішньої реклами, затвердженими постановою Кабінету Міністрів України від 29.12.2003 № 2067.

1.4. Всі необхідні відомості щодо місця розташування рекламного засобу, строку користування ним та конструкції рекламного засобу наводиться у відповідному Дозволі на розміщення зовнішньої реклами.

1.5. Місце надається для розташування тільки того рекламного засобу, що вказаний у Дозволі.

2. Права та обов'язки Власника місця

2.1. Власник місця зобов'язується:

2.1.1. Надати в тимчасове платне користування Користувачу місце, згідно з Дозволом.

2.1.2. Письмово повідомляти Користувача про зміни ставок плати за виділене місце, затверджені рішенням сесії Почаївської міської ради, в 15-денний термін з моменту його прийняття.

2.1.3. Не надавати право на виділене місце іншим особам протягом дії Договору.

2.1.4. Розглядати вимоги Користувача щодо змін умов Договору, згідно з чинним законодавством України.

2.1.5. Готувати та надавати Користувачу всі необхідні документи за цим Договором (додаткові угоди, акти виконаних робіт, тощо).

2.1.6. Письмово повідомити Користувача (не менш як за 5 (п'ять) робочих днів) про проведення демонтажу його рекламних засобів у випадках, передбачених підпунктом 2.2.3. пункту 2.2. розділу 2 цього Договору.

2.1.7. При наявності у Власника місця інформації про зміну містобудівної ситуації, про необхідність проведення реконструкції, ремонту, будівництва на місцях (місці), яка передбачає необхідність демонтажу рекламного засобу, відступу від Договору та /або Типових правил розміщення зовнішньої реклами, затверджених постанови Кабінету Міністрів України від 29.12.2003 № 2067, у семиденний строк письмово повідомити Користувача про проведення запланованих робіт і необхідність проведення демонтажу. У десятиденний строк з початку зміни містобудівної ситуації, реконструкції, ремонту, будівництва Власник місця вирішує питання про надання Користувачу права на користування рівноцінними місцями (місцем). У разі досягнення згоди щодо нових місць (місця) вносяться зміни у відповідний Дозвіл. Власником місця не відшкодовуються витрати Користувача, що пов'язані з демонтажем (монтажем) рекламного засобу та перенесенням його на інше місце.

2.1.8. Виконувати інші обов'язки, покладені на Власника місця за Договором.

2.2. Власник місця має право:

2.2.1. Проводити огляд зовнішнього стану рекламних засобів Користувача, розміщених на місцях, переданих за цим Договором, та надавати йому інформацію у випадку наявності виявлених недоліків.

2.2.2. Ставити питання про дострокове розірвання Договору у випадках і в порядку, передбачених цим Договором та чинним законодавством України.

2.2.3. Здійснювати демонтаж рекламного засобу у випадках: несплати платежів, передбачених розділом 4 цього Договору протягом останніх трьох місяців; у разі невиконання Користувачем вимог Власника місця щодо звільнення місць (місця) у випадках, передбачених цим Договором; коли Користувачем самостійно не був проведений демонтаж рекламного засобу, який встановлено на місці запланованого проведення ремонту, реконструкції, будівництва за умови, що Власник місця повідомив про проведення цих робіт на даному місці відповідним листом з повідомленням про вручення.

2.2.4. Для проведення примусового демонтажу залучати відповідні служби та організації.

2.2.5. Вимагати внесення змін до умов Договору відповідно до цього Договору та чинного законодавства України.

2.2.6. Не відповідати за зобов'язаннями Користувача.

2.2.7. Інші права, передбачені цим Договором і чинним законодавством України.

3. Права та обов'язки Користувача

3.1. Користувач зобов'язується:

3.1.1. Використовувати місця тільки за призначенням, визначеним в Договорі та відповідно до умов даного Договору, чинного законодавства України з питань реклами, Правилами розміщення зовнішньої реклами на території населених пунктів Почаївської міської об'єднаної територіальної громади та Типових правил розміщення зовнішньої реклами, затверджених постановою Кабінету Міністрів України від 29.12.2003 № 2067.

3.1.2. Не розміщувати рекламні засоби на місцях, переданих у користування за цим Договором, до отримання дозволу на розміщення зовнішньої реклами у встановленому порядку.

3.1.3. Розташувати рекламні засоби у відповідності до прив'язки, визначеної у Дозволі.

3.1.4. Розташування рекламних засобів у межах охоронних зон інженерних комунікацій здійснювати з вимогами утримувачів зазначених комунікацій. Підключення рекламних засобів до існуючих мереж зовнішнього освітлення здійснювати із залученням відповідних компетентних служб.

3.1.5. Своєчасно і в повному обсязі вносити плату за тимчасове користування місцями в порядку, передбаченому розділом 4 цього Договору.

3.1.6. При необхідності одержувати всі необхідні погодження на розміщення реклами.

3.1.7. Надати Власнику місця документ, що підтверджує міцність та стійкість складного (у тому числі дахового) рекламного засобу, даний на підставі проектної документації організацією, яка має відповідну ліцензію. Користувач не має права вносити зміни та доповнення до затвердженої проектної документації на конструкцію рекламного засобу без узгодження з уповноваженими органами.

3.1.8. Встановити рекламний засіб не пізніше ніж у тримісячний термін з моменту надання Дозволу. Не допускається встановлення рекламного засобу без підписання Договору.

3.1.9. При монтажу та демонтажу рекламних засобів не допускати руйнування та приведення в непридатний стан будівлі, споруди та прилеглої території, пошкодження комунікацій.

3.1.10. За власний рахунок усувати пошкодження під час монтажу (демонтажу) або експлуатації рекламних засобів елементів благоустрою, у тому числі дорожнє (тротуарне) покриття, зелених насаджень, комунікацій, фасадів будинків і споруд. Якщо відновлення зазначених об'єктів здійснюється іншими підприємствами чи службами, в повному обсязі відшкодувати понесені ними витрати.

3.1.11. Утримувати надані місця згідно з правилами і нормами пожежної безпеки, забезпечити виконання норм і правил техніки безпеки, містобудівних та санітарних норм, правил благоустрою Почаївської міської ради. Підтримувати місця та розміщені на них рекламні засоби в належному стані. У разі псування чи приведення їх в непридатний стан виконати роботи по їх відновленню, нести всі витрати щодо їх експлуатації.

3.1.12. Не допускати розміщення рекламних засобів з пошкодженнями більш ніж 2 (два) робочих дні з дня виявлення.

3.1.13. Нести юридичну відповідальність перед третіми особами за якість кріплення рекламних засобів в разі настання страхового випадку (травмування, загибелі, тощо).

3.1.14. Забезпечити рекламні засоби маркуванням на їх каркасі, вказавши найменування Користувача, номера його телефону, дати видачі дозволу та строку його дії.

3.1.15. Письмово повідомити Власника місця про розірвання Договору повністю або в частині кожного наданого місця не менш як за 10 календарних днів до припинення використання місць.

3.1.16. Після припинення дії Договору та/або закінчення строку дії відповідних Дозволів: протягом п'яти робочих днів провести демонтаж рекламних засобів за власний рахунок; протягом трьох днів після демонтажу рекламних засобів відновити пошкоджені елементи

благоустрою, в тому числі дорожнього (тротуарного) покриття; здійснити оплату за період фактичного користування місцями відповідно до умов даного Договору.

3.1.17. Протягом п'яти робочих днів з дня отримання письмового повідомлення, передбаченого підпунктом 2.1.7. пункту 2.1. розділу 2 цього Договору, демонтувати рекламні засоби на місцях запланованих робіт з реконструкції, ремонту, будівництва.

3.1.18. У разі ухилення від виконання демонтажу рекламних засобів, що передбачений підпунктами 3.1.15.-3.1.16. пункту 3.1., пункту 5.3. даного Договору, відшкодувати в повному обсязі вартість робіт по примусовому демонтажу, а також зберіганню демонтованих рекламних засобів, що здійснюється у встановленому порядку Власником місця.

3.1.19. Письмово повідомляти Власника місця про зміну реквізитів (місцезнаходження, найменування, організаційно-правові форми, банківські реквізити тощо) не пізніше ніж через 3 робочі дні після настання таких подій.

3.1.20. У разі набуття права власності на рекламні засоби третьою особою або передачі їх в оренду, відповідні дозволи підлягають переоформленню у встановленому порядку.

3.1.21. Виконувати інші обов'язки, покладені на Користувача за Договором.

3.2. Користувач має право:

3.2.1. Вимагати зміни умов Договору, якщо через обставини, за які він не відповідає, змінилися умови господарювання, передбачені Договором.

3.2.2. Отримувати всю необхідну інформацію та документи, обов'язок надання яких покладено на Власника місця за Договором.

3.2.3. Не відповідати за зобов'язаннями Власника місця.

4. Оплата

4.1. Розмір плати за тимчасове користування місцем для розташування об'єктів рекламного засобу (далі по тексту – Плата), загальною площею _____ м², і становить _____ гривень. Оплата здійснюється в національній валюті України.

4.2 Користувач перераховує грошові кошти щомісяця, не пізніше 5-го числа місяця наступного за розрахунковим у сумі згідно з пунктом 4.1. на рахунок Почаївської міської ради.

4.3. Наднормативна плата, сплачена Користувачем, підлягає заліку в рахунок наступних платежів, у випадку закінчення строку дії Договору та Дозволу - поверненню.

4.4. Оплата робіт з демонтажу рекламних засобів у випадках, передбачених підпунктом 2.2.3. пункту 2.2. розділу 2 Договору, здійснюється протягом 3 (трьох) банківських днів з дня отримання Користувачем рахунку Власника місця.

4.5. У разі зміни порядку визначення розміру Плати, Сторони зобов'язані з моменту внесення таких змін здійснити перерахунок суми, передбаченої пунктом 4.1. цього Договору. При цьому здійснена Користувачем передплата до зміни зазначеного порядку, не підлягає перерахунку.

4.6. В разі розірвання Договору або закінчення строку його дії Плата сплачується по день фактичного знаходження рекламних засобів на місцях, наданих за цим Договором.

4.7. Протягом дії Договору Користувач не звільняється від Плати при відсутності рекламних засобів на місцях згідно наданих Дозволів

5. Відповідальність Сторін

5.1. За невиконання або неналежне виконання своїх зобов'язань за даним Договором Сторони несуть відповідальність та відшкодовують завдані збитки згідно даного Договору та чинного законодавства України.

5.2. За несплату, несвоєчасну або неповну сплату платежів, передбачених розділом 4 цього Договору, Користувач сплачує Власнику місця пеню в розмірі подвійної облікової ставки

Національного банку України від суми простроченого (або неповністю сплаченого) платежу на кожен день прострочення.

5.3. Несплата грошових коштів за користування місцями протягом 3 (трьох) місяців є підставою для дострокового розірвання Договору і демонтажу рекламних засобів.

5.4. За монтаж (демонтаж), експлуатацію, технічний стан рекламного засобу Користувач несе майнову та іншу відповідальність згідно з чинним законодавством України.

5.5. Відповідальність за дотримання законодавства про рекламу несе Користувач, відповідно до статті 27 Закону України "Про рекламу".

5.6. Сторони звільняються від відповідальності за невиконання взаємних обов'язків по Договору, якщо припинення їх виконання було викликано обставинами нездоланної сили, які виникли після укладення цього Договору та які не могла передбачити ні одна із сторін (форс-мажор).

6. Строк дії Договору, умови і порядок внесення змін і доповнень до Договору

6.1. Цей Договір набирає чинності з моменту його підписання Сторонами і діє по "___" _____ 20__ року.

6.2. Цей Договір може бути пролонгований на тих самих умовах тільки за письмовою угодою Сторін. Користувач має пріоритетне право на пролонгацію цього Договору у випадку належного виконання всіх його умов.

6.3. У разі, якщо після укладення Договору, законодавством будуть встановлені правила, які суттєво вплинуть на умови Договору, Сторони протягом 10 (десяти) календарних днів з дати набрання чинності зазначених обставин переукладають Договір, або вносять зміни та доповнення до нього у письмовій формі шляхом укладення додаткової угоди, що підписується уповноваженими представниками обох Сторін.

6.4. Пропозиція Сторони щодо перегляду умов Договору подається письмово іншій Стороні, яка в строк не пізніше 20 (двадцять) днів повинна їх розглянути.

7. Припинення дії Договору. Порядок розгляду спорів

7.1. Цей Договір припиняє свою дію:

7.1.1. у зв'язку із закінченням строку дії Договору;

7.1.2. за згодою Сторін;

7.1.3. у випадку припинення діяльності однієї з Сторін без правонаступництва;

7.1.4. у випадку дострокового розірвання Договору на підставах, передбачених пунктом 7.2. цього Договору;

7.1.5. в інших випадках, передбачених законодавством України.

7.2. Дострокове розірвання цього Договору за ініціативою Власника місця у встановленому законодавством порядку можливе у таких випадках :

7.2.1. за рішенням суду;

7.2.2. у разі скасування в установленому порядку дозволу на розміщення зовнішньої реклами (в частині конкретних місць) у випадку невикористання місця безперервно протягом шести місяців з дати надання Дозволу;

7.2.3. якщо Користувач протягом 3 (трьох) місяців не вносить платежі, передбачені розділом 4 даного Договору;

7.2.4. не здійснення Користувачем дій щодо переоформлення Дозволів у випадках, передбачених законодавством України;

7.2.5. у разі скасування Дозволів за письмовою заявою Користувача у зв'язку з його відмовою від подальшого розташування рекламних засобів;

7.2.6. порушення Сторонами умов Договору;

7.2.7. в інших випадках , передбачених законодавством України.

7.3. У разі припинення дії цього Договору з підстав, передбачених підпунктом 7.1.4. пункту 7.1. цього Договору, він вважається таким, що припинив свою дію через 10 (десять) календарних днів з дати відправлення (за допомогою поштового зв'язку) письмового повідомлення Користувачу про припинення дії Договору (або його частини).

7.4. Власник місця письмово повідомляє Користувача про розірвання Договору не пізніше ніж за 10 (десяти) календарних днів до дати розірвання Договору.

7.5. Користувач має право надати пропозиції про дострокове припинення дії цього Договору, попередивши Власника місця у письмовій формі не пізніше ніж за 10 (десять) календарних днів.

7.6. Датою припинення Договору припиняється право користування місцями, але не звільняє Сторони від майнової та іншої відповідальності за порушення договірних зобов'язань.

7.7. Досудове вирішення спорів є обов'язковим для Сторін. У разі не досягнення згоди, спір вирішується в судовому порядку.

7.8. Всі спори та розбіжності, що виникають з цього Договору, вирішуються Сторонами відповідно до чинного законодавства України.

9. Заключні положення

9.1. Зміни та доповнення до цього Договору можуть мати місце при взаємній згоді Сторін і оформлюються додатковими угодами, що укладаються між Сторонами у письмовій формі.

9.2. Сторони підтверджують достовірність інформації, наведеної в розділі 10 цього Договору, - кожна в частині власних адрес та реквізитів. У разі зміни місцезнаходження, реквізитів, передбачених у розділі 10 цього Договору, Сторони зобов'язуються протягом десяти робочих днів письмово проінформувати один одного про зміни.

9.3. Цей Договір укладено у 2-х примірниках, що мають однакову юридичну силу, по одному для кожної із Сторін Договору

10.Юридичні адреси Сторін

Власник місця

Користувач

(найменування Виконавчого органу)

(найменування Користувача)

(адреса)

(адреса)

рахунок

рахунок

код ЄДРПОУ

код ЄРДПОУ,реєстраційний номер

Підписи сторін

МП

МП(без МП)

Порядок проведення демонтажу, обліку, зберігання і реалізації рекламних засобів зовнішньої реклами, установлених з порушенням чинного законодавства на території населених пунктів Почаївської ОТГ

1. Загальні положення

1.1. Порядок проведення демонтажу, обліку, зберігання і реалізації рекламних засобів зовнішньої реклами, установлених з порушенням чинного законодавства на території населених пунктів Почаївської ОТГ(далі - Порядок) розроблений відповідно до положень законів України:

- «Про місцеве самоврядування в Україні»;
- «Про рекламу»;
- Правила благоустрою, санітарного утримання територій, забезпечення чистоти і порядку Почаївської міської об'єднаної територіальної громади
 - Типових правил розміщення зовнішньої реклами, затверджених постановою Кабінету Міністрів України від 29 грудня 2003 року № 2067;

1.2. Порядок встановлює єдині вимоги проведення демонтажу, обліку, зберігання і реалізації рекламних засобів зовнішньої реклами, установлених з порушенням чинного законодавства на території населених пунктів Почаївської ОТГ.

1.3. Терміни, що зазначені у цьому Порядку, вживаються у значенні, визначеному Правилами розміщення зовнішньої реклами на території населених пунктів Почаївської ОТГ та законодавством України.

2. Контроль за розміщенням та утриманням рекламних засобів,

демонтаж рекламних засобів, що знаходяться на об'єктах комунальної власності

2.1. Контроль за розміщенням та утриманням рекламних засобів, що знаходяться на об'єктах комунальної власності здійснюється робочим органом.

2.2. У разі виявлення факту установлення рекламних засобів зовнішньої реклами з порушенням чинного законодавства, що знаходяться на об'єктах комунальної власності Почаївської ОТГ, посадовою особою робочого органу складається акт за встановленою формою та проводиться фото- чи відеофіксація факту розміщення рекламного засобу. Акт та матеріали фото- чи відеофіксації подаються робочим органом на розгляд Комісії з ідентифікації і визначення обсягу соціальної реклами, демонтажу, обліку, зберігання і реалізації рекламних засобів зовнішньої реклами (далі – Комісія із соціальної реклами).

2.3. Рекламний засіб, власник (законний користувач) якого не встановлений, вважається знахідкою. Посадова особа робочого органу, яка знайшла такий рекламний засіб, повідомляє про знахідку поліцію протягом трьох днів з моменту виявлення такого рекламного засобу. Якщо протягом шести місяців з моменту повідомлення поліції про знайдений рекламний засіб, власник (законний користувач) якого не встановлений або власник (законний користувач) не заявив про своє право власності (інше майнове право) до поліції чи робочого органу, міська рада набуває право власності на такий рекламний засіб

2.4. Якщо протягом шести місяців з моменту повідомлення поліції про рекламний засіб, власник (законний користувач) якого вважається не встановленим, буде встановлено власника (законного користувача) або власник (законний користувач) заявить про свої права

власності на рекламний засіб у поліцію або до робочого органу, такий рекламний засіб повертається власнику (законному користувачу). Власник (законний користувач), до отримання знайденого рекламного засобу, відшкодовує необхідні витрати, пов'язані зі знахідною (зберігання, транспортування, розшук власника (законного користувача) тощо). Факт повернення рекламного засобу власнику фіксується актом приймання-передачі, що підписується уповноваженими особами.

2.5. При виявленні спроби установлення рекламного засобу зовнішньої реклами з порушенням чинного законодавства на об'єктах комунальної власності, працівники робочого органу вживають необхідних заходів щодо негайного призупинення усіх робіт, виявлення власника (законного користувача) рекламного засобу, виконавця та замовника робіт.

2.6. Демонтаж рекламного засобу здійснюється відповідно до цього Порядку у наступних випадках:

а) у разі неможливості встановити власника (законного користувача) рекламного засобу, у тому числі у випадках відсутності маркування на рекламному засобі, а також при виявленні безхазяйних рекламних засобів;

б) у разі виявлення самовільно розміщених рекламних засобів;

в) у разі, коли дозвіл на право тимчасового користування місцями для розміщення рекламних засобів, що знаходяться на об'єктах комунальної власності скасовано або термін дії дозволу закінчився і не був продовжений;

г) у разі, коли технічний стан рекламного засобу створює загрозу життю або здоров'ю людей та/або заподіяння шкоди (майнової чи немайнової) третім особам;

д) у разі невідповідності технічних характеристик рекламного засобу дозволу на його розміщення та договору на право тимчасового користування місцями для розміщення рекламних засобів, що знаходяться на об'єктах комунальної власності;

е) в інших випадках, передбачених договором на право тимчасового користування місцями для розміщення рекламних засобів, що знаходяться на об'єктах комунальної власності.

2.7. Демонтаж рекламних засобів, у зазначених вище випадках, здійснюється представниками робочого органу або уповноваженими на те особами на підставі рішень виконавчого комітету міської ради за поданням Комісії із соціальної реклами та на умовах, визначених цим Порядком.

2.8. При здійсненні демонтажу рекламного засобу, працівниками робочого органу складається акт встановленої форми у двох примірниках. Один примірник акта залишається у робочого органу, інший – надається власнику (законному користувачу) або його представнику.

В акті повинні бути зазначені наступні відомості:

- дата, час, адреса розташування рекламних засобів і підстави їх демонтажу;
- прізвище, ім'я, по батькові осіб, які беруть участь при здійсненні демонтажу та перевезенні рекламного засобу;
- опис рекламного засобу (геометричні параметри, конструкційні матеріали, наявність підключення до мережі електропостачання тощо), перелік візуально виявлених недоліків, пошкоджень з обов'язковою їх фіксацією (фото-, відеофіксація тощо);
- прізвище, ім'я, по батькові або найменування, місце проживання або місце знаходження власника (законного користувача) рекламного засобу.

2.9. Демонтовані рекламні засоби зберігаються робочим органом протягом шести місяців у спеціально відведених місцях з обмеженим доступом.

2.10. Демонтовані рекламні засоби можуть бути передані на тимчасове зберігання іншій організації на підставі відповідного договору та акта прийому-передачі із зазначенням переліку рекламних засобів, їх стану та характеристик.

2.11. Демонтований рекламний засіб видається власнику (законному користувачу) або його представнику за наявності документа, що підтверджує право власності на вказаний рекламний засіб та сплати ним за демонтаж, перевезення, розвантаження, зберігання рекламних засобів та відновлення благоустрою на місці самовільного розміщення рекламного засобу.

3. Заключні положення

3.1. Питання, які не врегульовані цим Порядком, вирішуються згідно з чинним законодавством України, рішеннями Почаївської міської ради та її виконавчого комітету.

**Склад комісії з ідентифікації і визначення обсягу соціальної реклами,
демонтажу, обліку, зберігання і реалізації рекламних засобів зовнішньої реклами**

Коношевська Марія Володимирівна-	начальник відділу управління проектами та програмами соціально-економічного розвитку Почаївської міської ради- голова комісії.
Онук Вікторія Віталіївна	спеціаліст земельного відділу Почаївської міської ради - секретар комісії
Бондар Галина Володимирівна	спеціаліст I категорії юридичного відділу Почаївської міської ради - член комісії
Трофимлюк Наталія Федорівна	спеціаліст фінансового відділу Почаївської міської ради - член комісії
Келимник Павло Михайлович	економіст Почаївської ККП - член комісії



УКРАЇНА
ПОЧАЇВСЬКА МІСЬКА РАДА
СЬОМЕ СКЛИКАННЯ
П'ЯТДЕСЯТ ВОСЬМА СЕСІЯ

РІШЕННЯ

Від « 31 » липня 2020 року

№ 2492

**Про надання дозволу КУ
«Публічна бібліотека» Почаївської
міської ради Тернопільської
області на взяття на баланс
друкованої літератури**

Розглянувши звернення КУ «Публічна бібліотека» Почаївської міської ради №301 від 15.06.2020 року, враховуючи акти про прийняття книг у єдиний фонд «Публічної бібліотеки» Почаївської міської ради, Почаївської міської бібліотеки для дітей філії «Публічної бібліотеки» та Старотаразької сільської бібліотеки філії «Публічної бібліотеки», Почаївська міська рада

ВИРІШИЛА:

1. Надати дозвіл КУ «Публічна бібліотека» Почаївської міської ради на взяття друкованої літератури на баланс у відповідності до:

1.1. по КУ «Публічна бібліотека» Почаївської міської ради акту комісії №1 від 12.06.2020 року на суму 1752 грн., № 2 від 12.06.2020 року на суму 1840 грн., накладної № 29 від 23 січня 2020 року на суму 337,50 грн., накладної від 22 лютого 2020 року на суму 9030,50 грн.

1.2. По Почаївській міській бібліотеці для дітей філії «Публічної бібліотеки» акту комісії №1 від 12.06.2020 року на суму 1330 грн., акту №2 від 12.06.2020 року на суму 1661 грн.

1.3. По філії «Старотаразька сільська бібліотека» акту №1 від 12.06.2020 року на суму 140 грн., акту № 2 від 12.06.2020 року на суму 160 грн.

2. КУ «Публічна бібліотека» Почаївської міської ради провести взяття літератури на облік у відповідності до вимог чинного законодавства.

3. Контроль за виконанням даного рішення покласти на постійну комісію з питань соціально-економічного розвитку, інвестицій та бюджету.

Міський голова

Нечай Т.Ю.



В.С. Бойко



УКРАЇНА
ПОЧАЇВСЬКА МІСЬКА РАДА
СЬОМЕ СКЛИКАННЯ
П'ЯТДЕСЯТ ВОСЬМА СЕСІЯ

РІШЕННЯ

від «31» липня 2020 року

№ 2493

**Про продовження
терміну дії контракту**

Відповідно до Закону України «Про місцеве самоврядування в Україні», ст.ст. 21, 23, 24 Кодексу законів про працю України, згідно Закону України «Про освіту», Закону України «Про повну загальну освіту» враховуючи заяву директора опорного закладу Почаївської ЗОШ І-ІІІ ст. Почаївської міської ради Гички Галини Іванівни від 10.07.2020 року, враховуючи рекомендації постійної комісії з питань прав людини, законності, депутатської діяльності і етики, Почаївська міська рада

ВИРІШИЛА:

1. Продовжити термін дії контракту з Гичкою Галиною Іванівною, директором опорного закладу Почаївської ЗОШ І-ІІІ ст. Почаївської міської ради від 23 серпня 2018 року строком на чотири роки, з 23.08.2020 року по 23.08.2024 року.

2. Внести зміни до контракту з директором опорного закладу Почаївської ЗОШ І-ІІІ ст. Почаївської міської ради від 23 серпня 2018 року та доручити Почаївському міському голові Бойко В.С. підписати та скріпити печаткою додаткову угоду №1, що додається

3. Контроль за виконанням даного рішення покласти на постійну депутатську комісію з питань прав людини, законності, депутатської діяльності і етики.

Міський голова

Бендар Г.В.



В. Бойко



УКРАЇНА
ПОЧАЇВСЬКА МІСЬКА РАДА
СЬОМЕ СКЛИКАННЯ
П'ЯТДЕСЯТ ВОСЬМА СЕСІЯ
РІШЕННЯ

від « 31 » липня 2020 року

№ 2494

**Про укладення
договору оренди земельних
ділянок водного фонду**

Розглянувши заяву ФО-П Глуха Володимира Петровича від 03.06.2020р. за вх.№301, керуючись Земельним кодексом України, Законом України «Про оренду землі, Водним кодексом України, Законом України «Про аквакультуру», Законом України «Про місцеве самоврядування в Україні», беручи до уваги пропозиції постійної депутатської комісії з питань містобудування, будівництва, земельних відносин та охорони навколишнього природного середовища, Почаївська міська рада


ВИРІШИЛА:

1. Передати ФО-П Глуху Володимиру Петровичу в оренду земельні ділянки водного фонду (кадастровий номер 6123488200:01:001:2591 площею 0.13.1516га; 6123488200:01:001:2592 площею 0.18.3184га; 6123488200:01:001:2593 площею 7.9705га; 6123488200:01:001:2594 площею 7.2495га) разом з водним об'єктом для рибогосподарських потреб, які розташовані у с. Старий Тараж терміном на 10 років
2. Встановити річну орендну плату за користування вказаних земельних ділянок в розмірі 5 % від її нормативної грошової оцінки.
3. Доручити Почаївському міському голові Бойку В.С. підписати договір оренди землі з розташованим на ній водними об'єктами на умовах, визначених п.1,2 даного рішення.
4. Рекомендувати орендарю використовувати земельну ділянку за цільовим призначенням з дотриманням вимог статті 96,103 Земельного кодексу України та інших нормативно-правових актів, що регулюють відповідні правовідносини.

5. Контроль за виконанням даного рішення покласти на постійну депутатську комісію з питань містобудування, будівництва, земельних відносин та охорони навколишнього природного середовища.

Міський голова

Бондар І.В.



В.С. Бойко



УКРАЇНА
ПОЧАЇВСЬКА МІСЬКА РАДА
СЬОМЕ СКЛИКАННЯ
П'ЯТДЕСЯТ ВОСЬМА СЕСІЯ

РІШЕННЯ

Від « 31 » липня 2020 рок

№ 2495

**Про внесення змін в рішення
Почаївської міської ради від
15.05.2020р. № 2385 «Про
встановлення ставок
з орендної плати за землю»**

З метою приведення у відповідність до чинного законодавства удосконалення правового регулювання ставок орендної плати за землю на території Почаївської ОТГ, керуючись Законом України «Про місцеве самоврядування в Україні», Податковим кодексом України, Почаївська міська рада


ВИРІШИЛА

1. Внести зміни в рішення міської ради від 15.05.2020р. № 2385 «Про встановлення ставок з орендної плати за землю», а саме в додатку 1 відповідно до класифікації видів цільового призначення земель для земель цільового призначення з кодами 02.04; 02.05; 02.06; 02.07; 02.09; 02.10; 03.07; 03.10; 03.15 встановити ставку орендної плати у розмірі 10%. Для земель водного фонду з кодами 10.01; 10.02; 10.03; 10.04; 10.05; 10.06; 10.07; 10.08; 10.09; 10.10; 10.11; 10.12 встановити ставку орендної плати у розмірі 5 %.

2. Контроль за виконанням даного рішення покласти на постійну комісію з питань містобудування, будівництва, земельних відносин та охорони навколишнього природного середовища.

Міський голова

Нечай Т.Ю.



В.С. Бойко



УКРАЇНА
ПОЧАЇВСЬКА МІСЬКА РАДА
СЬОМЕ СКЛИКАННЯ
П'ЯТДЕСЯТ ВОСЬМА СЕСІЯ

Р І Ш Е Н Н Я

від «31» липня 2020 року

№ 2496

**Про внесення змін до Правил благоустрою
санітарного утримання територій,
забезпечення чистоти і порядку
Почаївської МОТГ**

З метою забезпечення благоустрою, санітарного утримання територій, забезпечення чистоти і порядку Почаївської міської об'єднаної територіальної громади, підвищення відповідальності посадових осіб підприємств, установ, організацій, незалежно від форм власності та громадян за стан благоустрою та санітарний стан громади, враховуючи Правила благоустрою, санітарного утримання територій, забезпечення чистоти і порядку Почаївської МОТГ, затверджених рішенням Почаївської міської ради № 726 від 28.03.2017р, керуючись п. 44 ч. 1 ст. 26, ч. 1 ст. 59 Закону України «Про місцеве самоврядування в Україні», Законом України «Про благоустрій населених пунктів», Почаївська міська рада

ВИРІШИЛА:

1. Внести зміни до Правил благоустрою, санітарного утримання територій, забезпечення чистоти і порядку Почаївської МОТГ, затверджених рішенням Почаївської міської ради № 726 від 28.03.2017р.:
 - 1.1. Р.15 додати п.4 такого змісту: «Забороняється зберігати товари і тару на прилеглих до об'єктів торговельної діяльності територіях, проїзної частини вулиць, тротуарах, інших територіях загального користування. Забороняється самовільно встановлювати точки торгівлі з лотків, автомобілів, причепів, столиків, візків у не відведених для цього місцях та без наявності відповідного дозволу, виданого у встановленому чинним законодавством порядку».
2. Встановити, що дане рішення набуває чинності 01 вересня 2020р.
3. Контроль за виконанням даного рішення покласти на постійну депутатську комісію з питань житлово-комунального господарства та комунальної власності, промисловості, підприємництва, транспорту та зв'язку.

Міський голова

Максимчук С.В.



В.С. БОЙКО



УКРАЇНА
ПОЧАЇВСЬКА МІСЬКА РАДА
СЬОМЕ СКЛИКАННЯ
П'ЯТДЕСЯТ ВОСЬМА СЕСІЯ

РІШЕННЯ

Від « 31 » липня 2020 року

№ 2497

**Про делегування повноважень
замовника**

Розглянувши лист КП «Тернопількомунінвест» за вих. №171 від 17.07.2020 р., згodu Почаївського комбінату комунальних підприємств, керуючись ст.30 Закону України «Про місцеве самоврядування в Україні, Почаївська міська рада

ВИРІШИЛА:

1. Делегувати повноваження комунальному підприємству «Тернопільськомунінвест» виступати замовником із виготовлення проектно-кошторисної документації та проведення робіт по об'єкту капітального ремонту «вул. Шкільна, 2 с. Старий Тараж на ділянці км 0+000-км 0+400 (окремими ділянкам)».

2. Контроль за виконанням даного рішення покласти на постійну комісію з питань соціально-економічного розвитку, інвестицій та бюджету.

Міський голова

Чубик А.В.
Бондар Г.В.



В.С. Бойко



УКРАЇНА
ПОЧАЇВСЬКА МІСЬКА РАДА
СЬОМЕ СКЛИКАННЯ
П'ЯТДЕСЯТ ВОСЬМА СЕСІЯ
РІШЕННЯ

від « 31 » липня 2020 року

№ 2498

Про затвердження експертної грошової оцінки земельної ділянки площею 0,0217 га в м.Почаїв по вул.Шевченка та про її продаж на земельних торгах у формі аукціону

Заслухавши міського голову Бойко В.С. про продаж земельних ділянок на земельних торгах у формі аукціону, розглянувши звіт про експертну грошову оцінку земельної ділянки, керуючись ст.134-139 Земельного кодексу України, Законом України «Про оцінку землі», ст.26 Закону України «Про місцеве самоврядування в Україні», враховуючи висновки та пропозиції постійної депутатської комісії з питань соціально економічного розвитку, інвестицій та бюджету, Почаївська міська рада

ВИРІШИЛА:

1. Затвердити звіт про експертну грошову оцінку земельної ділянки в м.Почаїв по вул.Шевченка площею 0,0217 га, кадастровий номер 6123410500:02:001:2940, для будівництва та обслуговування інших будівель торгівлі, яка пропонується до продажу у власність на земельних торгах у формі аукціону в розмірі 25956,00 грн. (двадцять п'ять тисяч дев'ятсот п'ятдесят шість гривень 00 коп.).
2. Продати на земельних торгах (аукціоні) земельну ділянку несільськогосподарського призначення площею 0,0217 га, кадастровий номер 6123410500:02:001:2940, для будівництва та обслуговування інших будівель торгівлі в місті Почаїв по вулиці Шевченка Кременецького району, Тернопільської області.
3. Затвердити стартову ціну земельної ділянки площею 0,0217 га, кадастровий номер 6123410500:02:001:2940, для будівництва та обслуговування інших будівель торгівлі в місті Почаїв по вулиці Шевченка Кременецького району, Тернопільської області в розмірі 25956,00 грн. (двадцять п'ять тисяч дев'ятсот п'ятдесят шість гривень 00 коп.).
4. Встановити крок земельних торгів в розмірі 5% від стартової ціни продажу земельної ділянки в сумі 1297,80 грн. (одна тисяча двісті дев'яносто сім гривень, 80 коп.)
5. Доручити міському голові Бойку В.С. бути представником організатора на земельних торгах та уповноваженим укладати від імені Почаївської міської ради договір купівлі-продажу земельної ділянки.
6. Контроль за виконанням даного рішення покласти на постійну депутатську комісію з питань соціально економічного розвитку, інвестицій та бюджету.

Міський голова
Онук В.В.

В.С. Бойко

ВИСНОВОК
про експертну грошову оцінку земельної ділянки
несільськогосподарського призначення

Кваліфікований оцінювач Костюченко Віталій Григорович, який діяв на підставі договору про виконання експертної грошової оцінки земельної ділянки, наданої для продажу земельної ділянки на земельних торгах (аукціоні) для будівництва та обслуговування будівель торгівлі, між замовником оцінки - ФО-П Брикса А.О. та ТОВ «Експертно-консалтингова компанія «Роміс», що здійснює оціночну діяльність, про виконання експертної грошової оцінки земельної ділянки виконав роботу по визначенню ринкової вартості земельної ділянки для прийняття власником земельної ділянки рішення про її продаж.

Об'єкт оцінки: земельна ділянка несільськогосподарського призначення, що надана для продажу земельної ділянки на земельних торгах (аукціоні) для будівництва та обслуговування будівель торгівлі, площею 217,00 м², розташована за адресою: Тернопільська область, Кременецький район, м.Почаїв, вул.Шевченка.

Розпорядник земельної ділянки: Почаївська міська рада

Кадастровий номер земельної ділянки: 6123410500:02:001:2940

Дата оцінки – 13 липня 2020 р.

Мета оцінки: визначення ринкової вартості земельної ділянки (стартової ціни для продажу на аукціоні).

Валюта оцінки: гривня.

Вид вартості, що визначалась: ринкова вартість.

Використані методичні підходи – порівняльний.

Експертна грошова оцінка земельної ділянки здійснювалась на основі таких методичних підходів: метод зіставлення цін продажу подібних земельних ділянок.

Ринкова вартість земельної ділянки станом на 13 липня 2020 р. становить 25956,00 грн.

Двадцять п'ять тисяч дев'ятсот п'ятдесят шість гривень 00 коп.
(сума прописом)

в розрахунку на один квадратний метр земельної ділянки - **119,61 грн.**


Сто дев'ятнадцять гривень 61 коп.
(сума прописом)

Оцінювач: Костюченко В.Г.

Юридична особа:

ТОВ «Експертно-консалтингова компанія «Роміс»

Директор Шараварник Ю.Р.





УКРАЇНА
ПОЧАЇВСЬКА МІСЬКА РАДА
СЬОМЕ СКЛИКАННЯ
П'ЯТДЕСЯТ ВОСЬМА СЕСІЯ

РІШЕННЯ

від « 31 » липня 2020 року

№ 2499

Про підтримку рішення про звернення депутатів Тернопільської обласної ради до Президента України Володимира Зеленського, Голови Верховної ради України Дмитра Разумкова, Прем'єр-міністра України Дениса Шмигала щодо забезпечення соціальних та економічних гарантій медиків та інших працівників, залучених до безпосередньої боротьби з коронавірусною хворобою (COVID-19)

Розглянувши рішення Тернопільської обласної ради № 1646 від 06 липня 2020 року «Про звернення депутатів Тернопільської обласної ради до Президента України Володимира Зеленського, Голови Верховної ради України Дмитра Разумкова, Прем'єр-міністра України Дениса Шмигала щодо забезпечення соціальних та економічних гарантій медиків та інших працівників, залучених до безпосередньої боротьби з коронавірусною хворобою (COVID-19)» (додається), керуючись ст. 26 Закону України «Про місцеве самоврядування в Україні», враховуючи висновки та пропозиції постійної комісії Почаївської міської ради з питань законності, прав людини, депутатської діяльності та етики, Почаївська міська рада

ВИРІШИЛА:

1. Підтримати рішення Тернопільської обласної ради № 1646 від 06 липня 2020 року «Про звернення депутатів Тернопільської обласної ради до Президента України Володимира Зеленського, Голови Верховної ради України Дмитра Разумкова, Прем'єр-міністра України Дениса Шмигала щодо забезпечення соціальних та економічних гарантій медиків та інших працівників, залучених до безпосередньої боротьби з коронавірусною хворобою (COVID-19)» (додається).
2. Дане рішення та звернення надіслати до Президента України Володимира Зеленського, голови Верховної Ради України Дмитра Разумкова, Прем'єр-міністра України Дениса Шмигала для розгляду і вирішення порушеного питання.
3. Контроль за виконанням даного рішення покласти на постійну комісію законності, прав людини, депутатської діяльності та етики

Міський голова

В.С. БОЙКО



УКРАЇНА
ПОЧАЇВСЬКА МІСЬКА РАДА
СЬОМЕ СКЛИКАННЯ
П'ЯТДЕСЯТ ВОСЬМА СЕСІЯ

РІШЕННЯ

від « 31 » липня 2020 року

№ 2500

Про підтримку рішення «Про звернення депутатів Тернопільської обласної ради до Президента України Володимира Зеленського, Голови Верховної ради України Дмитра Разумкова щодо спроб перегляду Закону України «Про забезпечення функціонування української мови як державної» у Конституційному Суді України» та визнання його неконституційним»

Розглянувши рішення Тернопільської обласної ради № 1643 від 06 липня 2020 року «Про звернення депутатів Тернопільської обласної ради до Президента України Володимира Зеленського, Голови Верховної ради України Дмитра Разумкова щодо спроб перегляду Закону України «Про забезпечення функціонування української мови як державної» у Конституційному Суді України» у Конституційному Суді України та визнання його неконституційним» (додається), керуючись ст. 26 Закону України «Про місцеве самоврядування в Україні», враховуючи висновки та пропозиції постійної комісії Почаївської міської ради з питань законності, прав людини, депутатської діяльності та етики, Почаївська міська рада

ВИРІШИЛА:

1. Підтримати рішення Тернопільської обласної ради № 1643 від 06 липня 2020 року «Про звернення депутатів Тернопільської обласної ради до Президента України Володимира Зеленського, Голови Верховної ради України Дмитра Разумкова щодо спроб перегляду Закону України «Про забезпечення функціонування української мови як державної» у Конституційному Суді України» у Конституційному Суді України та визнання його неконституційним» (додається).
2. Дане рішення та звернення надіслати до Президента України Володимира Зеленського та Голови Верховної Ради України Дмитра Разумкова для розгляду і вирішення порушеного питання.
3. Контроль за виконанням даного рішення покласти на постійну комісію законності, прав людини, депутатської діяльності та етики

Міський голова

В.С. БОЙКО





УКРАЇНА
ПОЧАЇВСЬКА МІСЬКА РАДА
СЬОМЕ СКЛИКАННЯ
П'ЯТДЕСЯТ ВОСЬМА СЕСІЯ

Р І Ш Е Н Н Я

від « 31 » липня 2020 року

№ 2501

Про підтримку рішення « Про звернення депутатів Тернопільської обласної ради до Президента України Володимира Зеленського, Верховної Ради України, Генерального прокурора Ірини Венедіктової щодо неприпустимості політичних переслідувань лідерів і представників опозиційних партій демократичного спрямування, учасників Революції Гідності, громадських активістів»

Розглянувши рішення Тернопільської обласної ради № 1656 від 06 липня 2020 року « Про звернення депутатів Тернопільської обласної ради до Президента України Володимира Зеленського, Верховної Ради України, Генерального прокурора Ірини Венедіктової щодо неприпустимості політичних переслідувань лідерів і представників опозиційних партій демократичного спрямування, учасників Революції Гідності, громадських активістів» (додається), керуючись ст. 26 Закону України «Про місцеве самоврядування в Україні», враховуючи висновки та пропозиції постійної комісії Почаївської міської ради з питань законності, прав людини, депутатської діяльності та етики, Почаївська міська рада

ВИРІШИЛА:

1. Підтримати рішення Тернопільської обласної ради № 1656 від 06 липня 2020 року « Про звернення депутатів Тернопільської обласної ради до Президента України Володимира Зеленського, Верховної Ради України, Генерального прокурора Ірини Венедіктової щодо неприпустимості політичних переслідувань лідерів і представників опозиційних партій демократичного спрямування, учасників Революції Гідності, громадських активістів» (додається).
2. Дати рішення та звернення надіслати до Президента України Володимира Зеленського, голови Верховної Ради України Дмитра Разумкова, Генерального прокурора Ірини Венедіктової для розгляду і вирішення порушеного питання.
3. Контроль за виконанням даного рішення покласти на постійну комісію законності, прав людини, депутатської діяльності та етики

Міський голова

В.С. БОЙКО



УКРАЇНА
ПОЧАЇВСЬКА МІСЬКА РАДА
СЬОМЕ СКЛИКАННЯ
П'ЯТДЕСЯТ ВОСЬМА СЕСІЯ

Р І Ш Е Н Н Я

від « 31 » липня 2020 року

№ 2502


**Про підтримку рішення « Про заяву депутатів
Тернопільської обласної ради з приводу недопущення
переслідування учасників Революції Гідності та здійснення
політичних репресій»**

Розглянувши рішення Тернопільської обласної ради № 1647 від 06 липня 2020 року « Про заяву депутатів Тернопільської обласної ради з приводу недопущення переслідування учасників Революції Гідності та здійснення політичних репресій» (додається), керуючись ст. 26 Закону України «Про місцеве самоврядування в Україні», враховуючи висновки та пропозиції постійної комісії Почаївської міської ради з питань законності, прав людини, депутатської діяльності та етики, Почаївська міська рада

ВИРІШИЛА:

1. Підтримати рішення Тернопільської обласної ради № 1647 від 06 липня 2020 року « Про заяву депутатів Тернопільської обласної ради з приводу недопущення переслідування учасників Революції Гідності та здійснення політичних репресій» (додається).
2. Дане рішення та звернення надіслати для розгляду до Президента України Володимира Зеленського.
3. Контроль за виконанням даного рішення покласти на постійну комісію законності, прав людини, депутатської діяльності та етики

Міський голова



В.С. БОЙКО



УКРАЇНА
ПОЧАЇВСЬКА МІСЬКА РАДА
СЬОМЕ СКЛИКАННЯ
П'ЯТДЕСЯТ ВОСЬМА СЕСІЯ
РІШЕННЯ

від « 31 » липня 2020 року

№ 2503

Про надання дозволу на виготовлення проекту землеустрою щодо відведення у власність земельної ділянки площею 0,1983 га для ведення особистого селянського господарства в с. Старий Тараж, гр. Горбутовій Т.В.

Розглянувши заяву жительки с. Старий Тараж, вул. Шкільна, 53, гр. Горбутової Тетяни Василівни, яка просить надати дозвіл на виготовлення проекту землеустрою щодо відведення у власність земельної ділянки для ведення особистого селянського господарства в с. Старий Тараж, керуючись ст.12,79,118,121,125,126 Земельного кодексу України, п.34 ч.1 ст.26 Закону України "Про місцеве самоврядування в Україні", п. г ч.1 ст.25 Закону України "Про землеустрій", враховуючи висновки та пропозиції постійної депутатської комісії з питань містобудування, будівництва, земельних відносин та охорони навколишнього природного середовища, Почаївська міська рада

В І Р І Ш І Л А :

1. Надати дозвіл гр. Горбутовій Тетяні Василівні на виготовлення проекту землеустрою щодо відведення у власність земельної ділянки площею 0,1983 га для ведення особистого селянського господарства в с. Старий Тараж, за рахунок земель не наданих у власність або постійне користування, землі сільськогосподарського призначення, в межах населеного пункту, в тому числі ріллі.
2. Контроль за виконанням даного рішення покласти на постійну депутатську комісію з питань містобудування, будівництва, земельних відносин та охорони навколишнього природного середовища.

Міський голова

Олейнік М.Г.



В.С. Бойко



УКРАЇНА
ПОЧАЇВСЬКА МІСЬКА РАДА
СЬОМЕ СКЛИКАННЯ
П'ЯТДЕСЯТ ВОСЬМА СЕСІЯ
РІШЕННЯ

від «31» липня 2020 року

№ 2504

Про надання дозволу на виготовлення проекту землеустрою щодо відведення у власність земельної ділянки площею 0,2114 га для ведення особистого селянського господарства в с. Старий Тараж, гр. Горбутовій Т.В.

Розглянувши заяву жительки с. Старий Тараж, вул. Шкільна, 53, гр. Горбутової Тетяни Василівни, яка просить надати дозвіл на виготовлення проекту землеустрою щодо відведення у власність земельної ділянки для ведення особистого селянського господарства в с. Старий Тараж, керуючись ст.12,79,118,121,125,126 Земельного кодексу України, п.34 ч.1 ст.26 Закону України "Про місцеве самоврядування в Україні", п. г ч.1 ст.25 Закону України "Про землеустрій", враховуючи висновки та пропозиції постійної депутатської комісії з питань містобудування, будівництва, земельних відносин та охорони навколишнього природного середовища, Почаївська міська рада

В И Р І Ш И Л А :

1. Надати дозвіл гр. Горбутовій Тетяні Василівні на виготовлення проекту землеустрою щодо відведення у власність земельної ділянки площею 0,2114 га для ведення особистого селянського господарства в с. Старий Тараж, за рахунок земель не наданих у власність або постійне користування, землі сільськогосподарського призначення, в межах населеного пункту, в тому числі ріллі.
2. Контроль за виконанням даного рішення покласти на постійну депутатську комісію з питань містобудування, будівництва, земельних відносин та охорони навколишнього природного середовища.

Міський голова

Олександр М.



В.С. Бойко



УКРАЇНА
ПОЧАЇВСЬКА МІСЬКА РАДА
СЬОМЕ СКЛИКАННЯ
П'ЯТДЕСЯТ ВОСЬМА СЕСІЯ
РІШЕННЯ

від « 31 » липня 2020 року

№ 2505

Про надання дозволу на виготовлення проєкту землеустрою щодо відведення у власність земельної ділянки площею 0,2163 га для ведення особистого селянського господарства в с. Старий Тараж, гр.Горбутовій Т.В.

Розглянувши заяву жительки с. Старий Тараж, вул. Шкільна, 53, гр. Горбутової Тетяни Василівни, яка просить надати дозвіл на виготовлення проєкту землеустрою щодо відведення у власність земельної ділянки для ведення особистого селянського господарства в с. Старий Тараж, керуючись ст.12,79,118,121,125,126 Земельного кодексу України, п.34 ч.1 ст.26 Закону України "Про місцеве самоврядування в Україні", п. г ч.1 ст.25 Закону України "Про землеустрій", враховуючи висновки та пропозиції постійної депутатської комісії з питань містобудування, будівництва, земельних відносин та охорони навколишнього природного середовища, Почаївська міська рада

В І Р І Ш И Л А :

1. Надати дозвіл гр. Горбутовій Тетяні Василівні на виготовлення проєкту землеустрою щодо відведення у власність земельної ділянки площею 0.2163 га для ведення особистого селянського господарства в с. Старий Тараж, за рахунок земель не наданих у власність або постійне користування, землі сільськогосподарського призначення, в межах населеного пункту, в тому числі ріллі.
2. Контроль за виконанням даного рішення покласти на постійну депутатську комісію з питань містобудування, будівництва, земельних відносин та охорони навколишнього природного середовища.

Міський голова

Олейнік М



В.С. Бойко



УКРАЇНА
ПОЧАЇВСЬКА МІСЬКА РАДА
СЬОМЕ СКЛИКАННЯ
П'ЯТДЕСЯТ ВОСЬМА СЕСІЯ
РІШЕННЯ

від « 31 » липня 2020 року

№ 2506

Про надання дозволу на виготовлення проєкту землеустрою щодо відведення у власність земельної ділянки площею 0,3619 га для ведення особистого селянського господарства в с. Комарин, гр. Липі М.І.

Розглянувши заяву жителя с. Комарин, гр. Липи Михайла Івановича, який просить надати дозвіл на виготовлення проєкту землеустрою щодо відведення у власність земельної ділянки для ведення особистого селянського господарства в с. Комарин, керуючись ст.12,79,118,121,125,126 Земельного кодексу України, п.34 ч.1 ст.26 Закону України "Про місцеве самоврядування в Україні", п. г ч.1 ст.25 Закону України "Про землеустрій", враховуючи висновки та пропозиції постійної депутатської комісії з питань містобудування, будівництва, земельних відносин та охорони навколишнього природного середовища, Почаївська міська рада

В И Р І Ш И Л А :

1. Надати дозвіл гр. Липі Михайлу Івановичу на виготовлення проєкту землеустрою щодо відведення у власність земельної ділянки площею 0,3619 га для ведення особистого селянського господарства в с. Комарин, за рахунок земель не наданих у власність або постійне користування, землі сільськогосподарського призначення, в межах населеного пункту, в тому числі ріллі.
2. Контроль за виконанням даного рішення покласти на постійну депутатську комісію з питань містобудування, будівництва, земельних відносин та охорони навколишнього природного середовища.

Міський голова

Олейнік М.Г.



В.С. Бойко



УКРАЇНА
ПОЧАЇВСЬКА МІСЬКА РАДА
СЬОМЕ СКЛИКАННЯ
П'ЯТДЕСЯТ ВОСЬМА СЕСІЯ
РІШЕННЯ

від « 31 » липня 2020 року

№ 2507

Про надання дозволу на виготовлення проєкту землеустрою щодо відведення у власність земельної ділянки площею 0,5813 га для ведення особистого селянського господарства в с. Комарин, гр. Липі М.І.

Розглянувши заяву жителя с. Комарин, гр. Липи Михайла Івановича, який просить надати дозвіл на виготовлення проєкту землеустрою щодо відведення у власність земельної ділянки для ведення особистого селянського господарства в с. Комарин, керуючись ст.12,79,118,121,125,126 Земельного кодексу України, п.34 ч.1 ст.26 Закону України "Про місцеве самоврядування в Україні", п. г ч.1 ст.25 Закону України "Про землеустрій", враховуючи висновки та пропозиції постійної депутатської комісії з питань містобудування, будівництва, земельних відносин та охорони навколишнього природного середовища, Почаївська міська рада

ВИРІШИЛА:

1. Надати дозвіл гр. Липі Михайлу Івановичу на виготовлення проєкту землеустрою щодо відведення у власність земельної ділянки площею 0,5813 га для ведення особистого селянського господарства в с. Комарин, за рахунок земель не наданих у власність або постійне користування, землі сільськогосподарського призначення, в межах населеного пункту, в тому числі ріллі.
2. Контроль за виконанням даного рішення покласти на постійну депутатську комісію з питань містобудування, будівництва, земельних відносин та охорони навколишнього природного середовища.

Міський голова

Олейник



В.С. Бойко



УКРАЇНА
ПОЧАЇВСЬКА МІСЬКА РАДА
СЬОМЕ СКЛИКАННЯ
П'ЯТДЕСЯТ ВОСЬМА СЕСІЯ
РІШЕННЯ

від «31» липня 2020 року

№ 2508

Про надання дозволу на виготовлення технічної документації із землеустрою щодо встановлення (відновлення) меж земельної ділянки в натурі (на місцевості) площею 1,6500 га для ведення товарного сільськогосподарського виробництва на території Почаївської міської ОТГ гр.Гульятєвій Л.І.


Розглянувши заяву жительки с. Лосятин, гр. Гульятєвої Лесі Іванівни, яка просить надати дозвіл на виготовлення технічної документації із землеустрою щодо встановлення (відновлення) меж земельної ділянки в натурі (на місцевості) для ведення товарного сільськогосподарського виробництва, керуючись п.а ч.1 ст.ст.12,79,107,118, ч.1,2 ст.120, п.г ч.1 ст.121 Земельного кодексу України, п.34 ч.1 ст.26 Закону України «Про місцеве самоврядування в Україні», п.і ч.2 ст.25 Закону України «Про землеустрій», враховуючи висновки та пропозиції постійної депутатської комісії з питань містобудування, будівництва, земельних відносин та охорони навколишнього природного середовища, Почаївська міська рада

В И Р І Ш И Л А :

1. Надати дозвіл гр. Гульятєвій Лесі Іванівні на виготовлення технічної документації із землеустрою щодо встановлення (відновлення) меж земельної ділянки в натурі (на місцевості) для ведення товарного сільськогосподарського виробництва площею 1,6500 в умовних кадастрових гектарах колективного сільськогосподарського підприємства ім. Ватутіна згідно сертифіката на право на земельну частку (пай) серії ТР № 0284408 та свідоцтва про право на спадщину за законом від 30 червня 2020 року, спадкова справа № 7/2020 р., за реєстровим №692.
2. Гр. Гульятєвій Лесі Іванівні виготовити технічну документацію з урахуванням вимог земельного законодавства.
3. Контроль за виконанням даного рішення покласти на постійну депутатську комісію з питань містобудування, будівництва, земельних відносин та охорони навколишнього природного середовища.

Міський голова

Олейнік М.Г.



В.С. Бойко



УКРАЇНА
ПОЧАЇВСЬКА МІСЬКА РАДА
СЬОМЕ СКЛИКАННЯ
П'ЯТДЕСЯТ ВОСЬМА СЕСІЯ
РІШЕННЯ

від « 31 » липня 2020 року

№ 2509

Про затвердження технічної документації із землеустрою щодо встановлення (відновлення) меж земельної ділянки в натурі (на місцевості) площею 0,2500 га для будівництва та обслуговування житлового будинку, господарських будівель і споруд в с. Старий Тараж, вул.Шкільна, 51, гр. Білорусу В.В.

Розглянувши заяву жителя с. Старий Тараж, вул. Шкільна, 51, гр. Білоруса Віктора Васильовича, який просить затвердити технічну документацію із землеустрою щодо встановлення (відновлення) меж земельної ділянки в натурі (на місцевості) для будівництва та обслуговування житлового будинку, господарських будівель і споруд в с. Старий Тараж, вул. Шкільна, 51, та передати дану ділянку безоплатно у власність, керуючись п.б ч.1 ст. 12, п.б ч.1 ст.81, п.а ч.3 ст.116 ст.125, ст.126 Земельного кодексу України, ст.55 Закону України "Про землеустрій", п.34 ч.1 ст. 26 Закону України "Про місцеве самоврядування в Україні", враховуючи висновки та пропозиції постійної депутатської комісії з питань містобудування, будівництва, земельних відносин та охорони навколишнього природного середовища, Почаївська міська рада


В И Р І Ш И Л А :

1. Затвердити гр. Білорусу Віктору Васильовичу технічну документацію із землеустрою щодо встановлення (відновлення) меж земельної ділянки в натурі (на місцевості) площею 0,2500 га за кадастровим номером 6123488200:02:001:0359 для будівництва та обслуговування житлового будинку, господарських будівель і споруд в с. Старий Тараж, вул. Шкільна, 51, землі житлової та громадської забудови, в межах населеного пункту.
2. Передати гр. Білорусу Віктору Васильовичу безоплатно у власність земельну ділянку площею 0,2500 га за кадастровим номером 6123488200:02:001:0359 для будівництва та обслуговування житлового будинку, господарських будівель і споруд в с. . Старий Тараж, вул. Шкільна, 51.
3. Зобов'язати гр. Білоруса Віктора Васильовича зареєструвати речові права на земельну ділянку у встановленому законодавством порядку.
4. Контроль за виконанням даного рішення покласти на постійну депутатську комісію з питань містобудування, будівництва, земельних відносин та охорони навколишнього природного середовища.

Міський голова

В.С. Бойко

Олейнік М.І.





УКРАЇНА
ПОЧАЇВСЬКА МІСЬКА РАДА
СЬОМЕ СКЛИКАННЯ
П'ЯТДЕСЯТ ВОСЬМА СЕСІЯ
РІШЕННЯ

від «31» липня 2020 року

№ 2510

Про затвердження технічної документації із землеустрою щодо встановлення (відновлення) меж земельної ділянки в натурі (на місцевості) площею 0,2500 га для будівництва та обслуговування житлового будинку, господарських будівель і споруд в с.Комарин, вул.Зарічна, 10, гр. Бондару І.Ф.

Розглянувши заяву жителя с. Комарин, вул. Зарічна, 10, гр. Бондара Івана Феодосійовича, який просить затвердити технічну документацію із землеустрою щодо встановлення (відновлення) меж земельної ділянки в натурі (на місцевості) для будівництва та обслуговування житлового будинку, господарських будівель і споруд в с. Комарин, вул. Зарічна, 10, та передати дану ділянку безоплатно у власність, керуючись п.б ч.1 ст. 12, п.б ч.1 ст.81, п.а ч.3 ст.116 ст.125, ст.126 Земельного кодексу України, ст.55 Закону України "Про землеустрій", п.34 ч.1 ст. 26 Закону України "Про місцеве самоврядування в Україні", враховуючи висновки та пропозиції постійної депутатської комісії з питань містобудування, будівництва, земельних відносин та охорони навколишнього природного середовища, Почаївська міська рада

В И Р І Ш И Л А :

1. Затвердити гр. Бондару Івану Феодосійовичу технічну документацію із землеустрою щодо встановлення (відновлення) меж земельної ділянки в натурі (на місцевості) площею 0,2500 га за кадастровим номером 6123488200:02:014:0004 для будівництва та обслуговування житлового будинку, господарських будівель і споруд в с. Комарин, вул. Зарічна, 10, землі житлової та громадської забудови, в межах населеного пункту.
2. Передати гр. Бондару Івану Феодосійовичу безоплатно у власність земельну ділянку площею 0,2500 га за кадастровим номером 6123488200:02:014:0004 для будівництва та обслуговування житлового будинку, господарських будівель і споруд в с. Комарин, вул. Зарічна, 10.
3. Зобов'язати гр. Бондара Івана Феодосійовича зареєструвати речові права на земельну ділянку у встановленому законодавством порядку.
4. Контроль за виконанням даного рішення покласти на постійну депутатську комісію з питань містобудування, будівництва, земельних відносин та охорони навколишнього природного середовища.

Міський голова

В.С. Бойко

Олександр МТ

74052765

УКРАЇНА



УКРАЇНА
ПОЧАЇВСЬКА МІСЬКА РАДА
СЬОМЕ СКЛИКАННЯ
П'ЯТДЕСЯТ ВОСЬМА СЕСІЯ
РІШЕННЯ

від «31» липня 2020 року

№ 2511

Про затвердження технічної документації із землеустрою щодо встановлення (відновлення) меж земельної ділянки в натурі (на місцевості) площею 0,2500 га для будівництва та обслуговування житлового будинку, господарських будівель і споруд в с. Старий Тараж, вул.Колгоспна, 17, гр. Наклюцькій Г.Г.


Розглянувши заяву жительки с. Старий Тараж, вул. Колгоспна, 17, гр. Наклюцької Галини Григорівни, яка просить затвердити технічну документацію із землеустрою щодо встановлення (відновлення) меж земельної ділянки в натурі (на місцевості) для будівництва та обслуговування житлового будинку, господарських будівель і споруд в с. Старий Тараж, вул. Колгоспна, 17, та передати дану ділянку безоплатно у власність, керуючись п.б ч.1 ст. 12, п.б ч.1 ст.81, п.а ч.3 ст.116 ст.125, ст.126 Земельного кодексу України, ст.55 Закону України "Про землеустрій", п.34 ч.1 ст. 26 Закону України "Про місцеве самоврядування в Україні", враховуючи висновки та пропозиції постійної депутатської комісії з питань містобудування, будівництва, земельних відносин та охорони навколишнього природного середовища, Почаївська міська рада

В И Р І Ш И Л А :

1. Затвердити гр. Наклюцькій Галині Григорівні технічну документацію із землеустрою щодо встановлення (відновлення) меж земельної ділянки в натурі (на місцевості) площею 0,2500 га за кадастровим номером 6123488200:02:001:0358 для будівництва та обслуговування житлового будинку, господарських будівель і споруд в с. Старий Тараж, вул. Колгоспна, 17, землі житлової та громадської забудови, в межах населеного пункту.
2. Передати гр. Наклюцькій Галині Григорівні безоплатно у власність земельну ділянку площею 0,2500 га за кадастровим номером 6123488200:02:001:0358 для будівництва та обслуговування житлового будинку, господарських будівель і споруд в с. Старий Тараж, вул. Колгоспна, 17.
3. Зобов'язати гр. Наклюцьку Галину Григорівну зареєструвати речові права на земельну ділянку у встановленому законодавством порядку.
4. Контроль за виконанням даного рішення покласти на постійну депутатську комісію з питань містобудування, будівництва, земельних відносин та охорони навколишнього природного середовища.

Міський голова

Олейник М.



В.С. Бойко



УКРАЇНА
ПОЧАЇВСЬКА МІСЬКА РАДА
СЬОМЕ СКЛИКАННЯ
П'ЯТДЕСЯТ ВОСЬМА СЕСІЯ
РІШЕННЯ

від « 31 » липня 2020 року

№ 2512

Про затвердження технічної документації із землеустрою щодо встановлення (відновлення) меж земельних ділянок в натурі (на місцевості) площами 0,3221 га, 0,2745 га та 0,1213 га для ведення особистого селянського господарства в с.Комарин, Бондару І.Ф.

Розглянувши заяву жителя с. Комарин, вул. Зарічна, 10, гр. Бондара Івана Феодосійовича., який просить затвердити технічну документацію із землеустрою щодо встановлення (відновлення) меж земельних ділянок в натурі (на місцевості) для ведення особистого селянського господарства в с. Комарин, та передати дані ділянки безоплатно у власність, керуючись п.б ч.1 ст. 12, п.б ч.1 ст.81, п.а ч.3 ст.116 ст.125, ст.126 Земельного кодексу України, ст.55 Закону України "Про землеустрій", п.34 ч.1 ст. 26 Закону України "Про місцеве самоврядування в Україні", враховуючи висновки та пропозиції постійної депутатської комісії з питань містобудування, будівництва, земельних відносин та охорони навколишнього природного середовища, Почаївська міська рада

В И Р І Ш И Л А :

1. Затвердити гр. Бондару Івану Феодосійовичу документацію із землеустрою щодо встановлення (відновлення) меж земельних ділянок в натурі (на місцевості) площею 0,3221 га за кадастровим номером 6123488200:02:014:0006 , площею 0,2745 га за кадастровим номером 6123488200:02:013:0001 та площею 0,1213 га за кадастровим номером 6123488200:02:014:0005 для ведення особистого селянського господарства у с. Комарин, землі сільськогосподарського призначення, в межах населеного пункту.
2. Передати гр. Бондару Івану Феодосійовичу безоплатно у власність земельні ділянки площею 0,3221 га за кадастровим номером 6123488200:02:014:0006, площею 0,2745 га за кадастровим номером 6123488200:02:013:0001 та площею 0,1213 га за кадастровим номером 6123488200:02:014:0005 для ведення особистого селянського господарства в с. Комарин.
3. Зобов'язати гр. Бондара Івана Феодосійовича зареєструвати речові права на земельні ділянки у встановленому законодавством порядку.
4. Контроль за виконанням даного рішення покласти на постійну депутатську комісію з питань містобудування, будівництва, земельних відносин та охорони навколишнього природного середовища.

Міський голова

Олейнік М



В.С. Бойко



УКРАЇНА
ПОЧАЇВСЬКА МІСЬКА РАДА
СЬОМЕ СКЛИКАННЯ
П'ЯТДЕСЯТ ВОСЬМА СЕСІЯ
РІШЕННЯ

від «31» липня 2020 року

№ 2513

Про затвердження проєкту землеустрою щодо відведення у власність земельної ділянки площею 0,3315 га для ведення особистого селянського господарства в с.Старий Тараж, гр. Дзядзін З.Г.

Розглянувши заяву жительки с. Старий Тараж, вул. Колгоспна, 29, гр. Дзядзін Зінаїди Григорівни, яка просить затвердити проєкт землеустрою щодо відведення у власність земельної ділянки для ведення особистого селянського господарства в с. Старий Тараж, та передати дану ділянку безоплатно у власність, керуючись п.б ч.1 ст. 12, п.б ч.1 ст.81, п.а ч.3 ст.116 ст.125, ст.126 Земельного кодексу України, ст.55 Закону України "Про землеустрій", п.34 ч.1 ст. 26 Закону України "Про місцеве самоврядування в Україні", враховуючи висновки та пропозиції постійної депутатської комісії з питань містобудування, будівництва, земельних відносин та охорони навколишнього природного середовища. Почаївська міська рада

В И Р І Ш И Л А :

1. Затвердити гр. Дзядзін Зінаїді Григорівні проєкт землеустрою щодо відведення у власність земельної ділянки площею 0,3315 га за кадастровим номером 6123488200:01:001:2630 для ведення особистого селянського господарства в с. Старий Тараж, землі сільськогосподарського призначення, в межах населеного пункту.
2. Передати гр. Дзядзін Зінаїді Григорівні безоплатно у власність земельну ділянку площею 0,3315 га за кадастровим номером 6123488200:01:001:2630 для ведення особистого селянського господарства в с. Старий Тараж.
3. Зобов'язати гр. Дзядзін Зінаїду Григорівну зареєструвати речові права на земельну ділянку у встановленому законодавством порядку.
4. Контроль за виконанням даного рішення покласти на постійну депутатську комісію з питань містобудування, будівництва, земельних відносин та охорони навколишнього природного середовища.

Міський голова

Олександр М.Б.



В.С. Бойко



УКРАЇНА
ПОЧАЇВСЬКА МІСЬКА РАДА
СЬОМЕ СКЛИКАННЯ
П'ЯТДЕСЯТ ВОСЬМА СЕСІЯ
РІШЕННЯ

від «31» травня 2020 року

№ 2514

Про затвердження технічної документації із землеустрою щодо встановлення (відновлення) меж земельних ділянок в натурі (на місцевості) площами 1,0227 га, 0,2109 га та 0,1893 га для ведення товарного сільськогосподарського виробництва на території Почаївської міської ОТГ гр.Рошук Т.П.

Розглянувши заяву жительки м. Луцьк, провул. Прилуцький, 18, гр. Рошук Тетяни Петрівни, яка просить затвердити технічну документацію із землеустрою щодо встановлення (відновлення) меж земельних ділянок в натурі (на місцевості) для ведення товарного сільськогосподарського виробництва на території Почаївської міської ОТГ, керуючись ст. 12, 22, 81, 116, 118 Земельного кодексу України, ст.55 Закону України "Про землеустрій", Законом України "Про внесення змін до деяких законодавчих актів України щодо вирішення питання колективної власності на землю, удосконалення правил землекористування у масивах земель сільськогосподарського призначення, запобігання рейдерству та стимулювання зрошення в Україні", ст. 26 Закону України "Про місцеве самоврядування в Україні", враховуючи висновки та пропозиції постійної депутатської комісії з питань містобудування, будівництва, земельних відносин та охорони навколишнього природного середовища. Почаївська міська рада

В І Р Ш И Л А :

1. Затвердити гр. Рошук Тетяні Петрівні технічну документацію із землеустрою щодо встановлення (відновлення) меж земельних ділянок в натурі (на місцевості) площею 1,0227 га за кадастровим номером 6123488200:01:001:2599, площею 0,2109 га за кадастровим номером 6123488200:01:001:2598 та площею 0,1893 га за кадастровим номером 6123488200:01:001:2597 для ведення товарного сільськогосподарського виробництва на території Почаївської міської ОТГ.
2. Передати у власність гр. Рошук Тетяні Петрівні земельні ділянки для ведення товарного сільськогосподарського виробництва на території Почаївської міської ОТГ площею 1,0227 га за кадастровим номером 6123488200:01:001:2599, площею 0,2109 га за кадастровим номером 6123488200:01:001:2598 та площею 0,1893 га за кадастровим номером 6123488200:01:001:2597 для ведення товарного сільськогосподарського виробництва на території Почаївської міської ОТГ.
3. Зобов'язати гр. Рошук Тетяну Петрівну зареєструвати речові права на земельну ділянку у встановленому законодавством порядку.
4. Контроль за виконанням даного рішення покласти на постійну депутатську комісію з питань містобудування, будівництва, земельних відносин та охорони навколишнього природного середовища.

Міський голова

Олейнік М.Г.

В.С. Бойко



УКРАЇНА
ПОЧАЇВСЬКА МІСЬКА РАДА
СЬОМЕ СКЛИКАННЯ
П'ЯТДЕСЯТ ВОСЬМА СЕСІЯ
РІШЕННЯ

від « 31 » липня 2020 року

№ 2515

Про надання дозволу ТОВ «Західна агровиробнича компанія» на виготовлення технічної документації із землеустрою щодо встановлення (відновлення) меж земельних ділянок в натурі (на місцевості) під проектними дорогами для ведення товарного сільськогосподарського виробництва на території Почаївської МОТГ та подальшої передачі в оренду


Розглянувши клопотання директора ТОВ «Західна агровиробнича компанія» на виготовлення технічної документації із землеустрою щодо встановлення (відновлення) меж земельних ділянок в натурі (на місцевості) під проектними дорогами для ведення товарного сільськогосподарського виробництва на території Почаївської МОТГ, керуючись ч.ч.ст. 37-1,ст.83,ч.1ст. 122. ст.123 Земельного кодексу України, враховуючи висновки та пропозиції постійної депутатської комісії з питань містобудування, будівництва, земельних відносин та охорони навколишнього природного середовища, Почаївська міська рада сесія Почаївської міської ради

ВИРІШИЛА

1. Дати дозвіл ТОВ «Західна агровиробнича компанія» на виготовлення технічної документації із землеустрою щодо встановлення (відновлення) меж земельних ділянок в натурі (на місцевості) під проектними дорогами для ведення товарного сільськогосподарського виробництва орієнтовною площею 2,5000 га на території Почаївської міської ОТГ Кремсенецького району Тернопільської області з подальшою передачею в оренду терміном на 7 років.
2. Виготовлену технічну документацію із землеустрою щодо встановлення (відновлення) меж земельних ділянок в натурі (на місцевості) під проектними дорогами для ведення товарного сільськогосподарського виробництва орієнтовною площею 2,5000 га в установленому законодавством порядку подати на затвердження на сесію Почаївської міської ради.
3. Контроль за виконання даного рішення покласти на постійну депутатську комісію з питань містобудування, будівництва, земельних відносин та охорони навколишнього природного середовища.

Міський голова

Олейнік М.Г.



В.С. Бойко



УКРАЇНА
ПОЧАЇВСЬКА МІСЬКА РАДА
СЬОМЕ СКЛИКАННЯ
П'ЯТДЕСЯТ ВОСЬМА СЕСІЯ
РІШЕННЯ

від « 31 » липня 2020 року

№ 2516

Про надання дозволу на виготовлення технічної документації із землеустрою щодо встановлення (відновлення) меж земельної ділянки в натурі (на місцевості) площею 0,1000 га для будівництва та обслуговування житлового будинку, господарських будівель і споруд на умовах оренди в с.Старий Тараж, вул.Вільшанки, 52, гр. Бринському В.В.

Розглянувши заяву жителя м. Москва, проспект Будьонного, 39//44, Бринського Віталія Вікторовича, який просить надати дозвіл на виготовлення технічної документації із землеустрою щодо встановлення (відновлення) меж земельної ділянки в натурі (на місцевості) для будівництва та обслуговування житлового будинку, господарських будівель і споруд на умовах оренди в с. Старий Тараж, вул. Вільшанки, 52, керуючись п.а ч.1 ст.ст.12,79,107,118, ч.1,2 ст.120, п.г ч.1 ст.121 Земельного кодексу України, п.34 ч.1 ст.26 Закону України «Про місцеве самоврядування в Україні», п.і ч.2 ст.25 Закону України «Про землеустрій», враховуючи висновки та пропозиції постійної депутатської комісії з питань містобудування, будівництва, земельних відносин та охорони навколишнього природного середовища, Почаївська міська рада

ВИРІШИЛА:

1. Надати дозвіл гр. Бринському Віталію Вікторовичу на виготовлення технічної документації із землеустрою щодо встановлення (відновлення) меж земельної ділянки в натурі (на місцевості) площею 0,1000 га для будівництва та обслуговування житлового будинку, господарських будівель і споруд на умовах оренди в с. Старий Тараж, вул. Вільшанки, 52, землі житлової та громадської забудови, в межах населеного пункту.
2. Контроль за виконанням даного рішення покласти на постійну депутатську комісію з питань містобудування, будівництва, земельних відносин та охорони навколишнього природного середовища.

Міський голова

Олейник



В.С. Бойко



УКРАЇНА
ПОЧАЇВСЬКА МІСЬКА РАДА
СЬОМЕ СКЛИКАННЯ
П'ЯТДЕСЯТ ВОСЬМА СЕСІЯ
РІШЕННЯ

від « 31 » липня 2020 року

№ 2517

Про надання дозволу на виготовлення технічної документації із землеустрою щодо встановлення (відновлення) меж земельної ділянки в натурі (на місцевості) площею 0,0929 га для будівництва та обслуговування житлового будинку, господарських будівель і споруд в м. Почаїв, вул. Плетянка, 18 а, гр. Білецькій Н.П.

Розглянувши заяву жительки м. Почаїв, вул. Плетянка, 18а, гр. Білецької Надії Пахонівни, яка просить надати дозвіл на виготовлення технічної документації із землеустрою щодо встановлення (відновлення) меж земельної ділянки в натурі (на місцевості) для будівництва та обслуговування житлового будинку, господарських будівель і споруд в м. Почаїв, вул. Плетянка, 18а, керуючись п.а ч.1 ст.ст.12,79,107,118, ч.1,2 ст.120, п.г ч.1 ст.121 Земельного кодексу України, п.34 ч.1 ст.26 Закону України «Про місцеве самоврядування в Україні», п.і ч.2 ст.25 Закону України «Про землеустрій», враховуючи висновки та пропозиції постійної депутатської комісії з питань містобудування, будівництва, земельних відносин та охорони навколишнього природного середовища, Почаївська міська рада

ВИРІШИЛА :

1. Надати дозвіл гр. Білецькій Надії Пахонівні на виготовлення технічної документації із землеустрою щодо встановлення (відновлення) меж земельної ділянки в натурі (на місцевості) площею 0,0929 га для будівництва та обслуговування житлового будинку, господарських будівель і споруд в м. Почаїв, вул. Плетянка, 18а, землі житлової та громадської забудови, в межах населеного пункту.
2. Контроль за виконанням даного рішення покласти на постійну депутатську комісію з питань містобудування, будівництва, земельних відносин та охорони навколишнього природного середовища.

Міський голова

Опук В.В.



В.С. Бойко



УКРАЇНА
ПОЧАЇВСЬКА МІСЬКА РАДА
СЬОМЕ СКЛИКАННЯ
П'ЯТДЕСЯТ ВОСЬМА СЕСІЯ
РІШЕННЯ

від « 31 » липня 2020 року

№ 2518

Про надання дозволу на виготовлення технічної документації із землеустрою щодо встановлення (відновлення) меж земельної ділянки в натурі (на місцевості) площею 0,0812 га для будівництва та обслуговування житлового будинку, господарських будівель і споруд в м.Почаїв, вул. Шалівка, 17, гр. Вілівчуку М.І.

Розглянувши заяву жителя м. Почаїв, вул. Шалівка, 17, гр. Вілівчука Миколи Івановича, який просить надати дозвіл на виготовлення технічної документації із землеустрою щодо встановлення (відновлення) меж земельної ділянки в натурі (на місцевості) для будівництва та обслуговування житлового будинку, господарських будівель і споруд в м. Почаїв, вул. Шалівка, 17, керуючись п.а ч.1 ст.ст.12,79,107,118, ч.1.2 ст.120, п.г ч.1 ст.121 Земельного кодексу України, п.34 ч.1 ст.26 Закону України «Про місцеве самоврядування в Україні», п.і ч.2 ст.25 Закону України «Про землеустрій», враховуючи висновки та пропозиції постійної депутатської комісії з питань містобудування, будівництва, земельних відносин та охорони навколишнього природного середовища, Почаївська міська рада

ВИРІШИЛА :

1. Надати дозвіл гр. Вілівчуку Миколі Івановичу на виготовлення технічної документації із землеустрою щодо встановлення (відновлення) меж земельної ділянки в натурі (на місцевості) площею 0,0812 га для будівництва та обслуговування житлового будинку, господарських будівель і споруд в м. Почаїв, вул. Шалівка, 17, землі житлової та громадської забудови, в межах населеного пункту.
2. Контроль за виконанням даного рішення покласти на постійну депутатську комісію з питань містобудування, будівництва, земельних відносин та охорони навколишнього природного середовища.

Міський голова

Онук В.Ю.



В.С. Бойко



УКРАЇНА
ПОЧАЇВСЬКА МІСЬКА РАДА
СЬОМЕ СКЛИКАННЯ
П'ЯТДЕСЯТ ВОСЬМА СЕСІЯ
РІШЕННЯ

від «31» липня 2020 року

№ 2519

Про надання дозволу на виготовлення технічної документації із землеустрою щодо встановлення (відновлення) меж земельної ділянки в натурі (на місцевості) площею 0,1000 га для будівництва та обслуговування житлового будинку, господарських будівель і споруд в м. Почаїв, вул. Липова, 16, гр.Генсіцькій Т.М.

Розглянувши заяву жительки м. Почаїв, вул. Липова, 16, гр. Генсіцької Тетяни Миколаївни, яка просить надати дозвіл на виготовлення технічної документації із землеустрою щодо встановлення (відновлення) меж земельної ділянки в натурі (на місцевості) для будівництва та обслуговування житлового будинку, господарських будівель і споруд в м. Почаїв, вул. Липова, 16, керуючись п.а ч.1 ст.ст.12,79,107,118, ч.1.2 ст.120, п.г ч.1 ст.121 Земельного кодексу України, п.34 ч.1 ст.26 Закону України «Про місцеве самоврядування в Україні», п.і ч.2 ст.25 Закону України «Про землеустрій», враховуючи висновки та пропозиції постійної депутатської комісії з питань містобудування, будівництва, земельних відносин та охорони навколишнього природного середовища, Почаївська міська рада


ВИРІШИЛА:

1. Надати дозвіл гр. Генсіцькій Тетяні Миколаївні на виготовлення технічної документації із землеустрою щодо встановлення (відновлення) меж земельної ділянки в натурі (на місцевості) площею 0,1000 га для будівництва та обслуговування житлового будинку, господарських будівель і споруд в м. Почаїв, вул. Липова, 16, землі житлової та громадської забудови, в межах населеного пункту.
2. Контроль за виконанням даного рішення покласти на постійну депутатську комісію з питань містобудування, будівництва, земельних відносин та охорони навколишнього природного середовища.

Міський голова

В.С. Бойко

Онук В.В.





УКРАЇНА
ПОЧАЇВСЬКА МІСЬКА РАДА
СЬОМЕ СКЛИКАННЯ
П'ЯТДЕСЯТ ВОСЬМА СЕСІЯ
РІШЕННЯ

від « 31 » липня 2020 року

№ 2520

Про надання дозволу на виготовлення технічної документації із землеустрою щодо встановлення (відновлення) меж земельної ділянки в натурі (на місцевості) площею 0,0922 га для будівництва та обслуговування житлового будинку, господарських будівель і споруд в м. Почаїв, вул. Плетянка, 7, гр.Гонтаруку І.Г.


Розглянувши заяву жителя м. Почаїв, вул. Плетянка, 7, гр. Гонтарука Іллі Григоровича, який просить надати дозвіл на виготовлення технічної документації із землеустрою щодо встановлення (відновлення) меж земельної ділянки в натурі (на місцевості) для будівництва та обслуговування житлового будинку, господарських будівель і споруд в м. Почаїв, вул. Плетянка, 7, керуючись п.а ч.1 ст.ст.12,79,107,118, ч.1,2 ст.120, п.г ч.1 ст.121 Земельного кодексу України, п.34 ч.1 ст.26 Закону України «Про місцеве самоврядування в Україні», п.і ч.2 ст.25 Закону України «Про землеустрій», враховуючи висновки та пропозиції постійної депутатської комісії з питань містобудування, будівництва, земельних відносин та охорони навколишнього природного середовища, Почаївська міська рада

ВИРІШИЛА :

1. Надати дозвіл гр. Гонтаруку Іллі Григоровичу на виготовлення технічної документації із землеустрою щодо встановлення (відновлення) меж земельної ділянки в натурі (на місцевості) площею 0,0922 га для будівництва та обслуговування житлового будинку, господарських будівель і споруд в м. Почаїв, вул. Плетянка, 7, землі житлової та громадської забудови, в межах населеного пункту.
2. Контроль за виконанням даного рішення покласти на постійну депутатську комісію з питань містобудування, будівництва, земельних відносин та охорони навколишнього природного середовища.

Міський голова

Онук В.В.



В.С. Бойко



УКРАЇНА
ПОЧАЇВСЬКА МІСЬКА РАДА
СЬОМЕ СКЛИКАННЯ
П'ЯТДЕСЯТ ВОСЬМА СЕСІЯ
РІШЕННЯ

від « 31 » липня 2020 року

№ 2521

Про надання дозволу на виготовлення технічної документації із землеустрою щодо встановлення (відновлення) меж земельної ділянки в натурі (на місцевості) площею 0,1000 га для будівництва та обслуговування житлового будинку, господарських будівель і споруд в м. Почаїв, вул. Шкільна, 51, гр.Дубравському А.Я.

Розглянувши заяву жителя м. Почаїв, вул. Шкільна, 50, гр. Дубравського Анатолія Яковича, який просить надати дозвіл на виготовлення технічної документації із землеустрою щодо встановлення (відновлення) меж земельної ділянки в натурі (на місцевості) для будівництва та обслуговування житлового будинку, господарських будівель і споруд в м. Почаїв, вул. Шкільна, 51, керуючись п.а ч.1 ст.ст.12,79,107,118, ч.1,2 ст.120, п.г ч.1 ст.121 Земельного кодексу України, п.34 ч.1 ст.26 Закону України «Про місцеве самоврядування в Україні», п.і ч.2 ст.25 Закону України «Про землеустрій», враховуючи висновки та пропозиції постійної депутатської комісії з питань містобудування, будівництва, земельних відносин та охорони навколишнього природного середовища, Почаївська міська рада

ВИРІШИЛА:

1. Надати дозвіл гр. Дубравському Анатолію Яковичу на виготовлення технічної документації із землеустрою щодо встановлення (відновлення) меж земельної ділянки в натурі (на місцевості) площею 0,1000 га для будівництва та обслуговування житлового будинку, господарських будівель і споруд в м. Почаїв, вул. Шкільна, 51, землі житлової та громадської забудови, в межах населеного пункту.
2. Контроль за виконанням даного рішення покласти на постійну депутатську комісію з питань містобудування, будівництва, земельних відносин та охорони навколишнього природного середовища.

Міський голова

Олук В.В.



В.С. Бойко



УКРАЇНА
ПОЧАЇВСЬКА МІСЬКА РАДА
СЬОМЕ СКЛИКАННЯ
П'ЯТДЕСЯТ ВОСЬМА СЕСІЯ
РІШЕННЯ

від « 31 » липня 2020 року

№ 2522

Про надання дозволу на виготовлення технічної документації із землеустрою щодо встановлення (відновлення) меж земельної ділянки в натурі (на місцевості) площею 0,0654 га для будівництва та обслуговування житлового будинку, господарських будівель і споруд в м.Почаїв, вул. Толстого, 8, гр. Ковальчуку М.І. та Ковальчук О.Ф. у спільну сумісну власність.


Розглянувши заяву жителів м. Почаїв, вул. Толстого, 8, гр. Ковальчука Миколи Івановича та Ковальчук Оксани Федорівни, які просять надати дозвіл на виготовлення технічної документації із землеустрою щодо встановлення (відновлення) меж земельної ділянки в натурі (на місцевості) для будівництва та обслуговування житлового будинку, господарських будівель і споруд в м. Почаїв, вул. Толстого, 8, керуючись п.а ч.1 ст.ст.12,79,107,118, ч.1,2 ст.120, п.г ч.1 ст.121 Земельного кодексу України, п.34 ч.1 ст.26 Закону України «Про місцеве самоврядування в Україні», п.і ч.2 ст.25 Закону України «Про землеустрій», враховуючи висновки та пропозиції постійної депутатської комісії з питань містобудування, будівництва, земельних відносин та охорони навколишнього природного середовища, Почаївська міська рада

В І Р І Ш И Л А :

1. Надати дозвіл гр. Ковальчуку Миколі Івановичу та Ковальчук Оксані Федорівні на виготовлення технічної документації із землеустрою щодо встановлення (відновлення) меж земельної ділянки в натурі (на місцевості) площею 0,0654 га для будівництва та обслуговування житлового будинку, господарських будівель і споруд в м. Почаїв, вул. Толстого, 8, землі житлової та громадської забудови, в межах населеного пункту, у спільну сумісну власність.
2. Контроль за виконанням даного рішення покласти на постійну депутатську комісію з питань містобудування, будівництва, земельних відносин та охорони навколишнього природного середовища.

Міський голова

Олук В.В.



В.С. Бойко



УКРАЇНА
ПОЧАЇВСЬКА МІСЬКА РАДА
СЬОМЕ СКЛИКАННЯ
П'ЯТДЕСЯТ ВОСЬМА СЕСІЯ
РІШЕННЯ

від «31» липня 2020 року

№ 2523

Про надання дозволу на виготовлення технічної документації із землеустрою щодо встановлення (відновлення) меж земельної ділянки в натурі (на місцевості) площею 0,1000 га для будівництва та обслуговування житлового будинку, господарських будівель і споруд в м. Почаїв, вул. Шкільна, 28, гр. Крутяку С.Г.

Розглянувши заяву жителя м. Почаїв, вул. Шкільна, 28, гр. Крутяка Сергія Григоровича, який просить надати дозвіл на виготовлення технічної документації із землеустрою щодо встановлення (відновлення) меж земельної ділянки в натурі (на місцевості) для будівництва та обслуговування житлового будинку, господарських будівель і споруд в м. Почаїв, вул. Шкільна, 28, керуючись п.а ч.1 ст.ст.12,79,107,118, ч.1,2 ст.120, п.г ч.1 ст.121 Земельного кодексу України, п.34 ч.1 ст.26 Закону України «Про місцеве самоврядування в Україні», п.і ч.2 ст.25 Закону України «Про землеустрій», враховуючи висновки та пропозиції постійної депутатської комісії з питань містобудування, будівництва, земельних відносин та охорони навколишнього природного середовища, Почаївська міська рада

ВИРІШИЛА:

1. Надати дозвіл гр. Крутяку Сергію Григоровичу на виготовлення технічної документації із землеустрою щодо встановлення (відновлення) меж земельної ділянки в натурі (на місцевості) площею 0,1000 га для будівництва та обслуговування житлового будинку, господарських будівель і споруд в м. Почаїв, вул. Шкільна, 28, землі житлової та громадської забудови, в межах населеного пункту.
2. Контроль за виконанням даного рішення покласти на постійну депутатську комісію з питань містобудування, будівництва, земельних відносин та охорони навколишнього природного середовища.

Міський голова

Онук В.В.



В.С. Бойко



УКРАЇНА
ПОЧАЇВСЬКА МІСЬКА РАДА
СЬОМЕ СКЛИКАННЯ
П'ЯТДЕСЯТ ВОСЬМА СЕСІЯ
РІШЕННЯ

від « 31 » липня 2020 року

№ 2524

Про надання дозволу на виготовлення технічної документації із землеустрою щодо встановлення (відновлення) меж земельної ділянки в натурі (на місцевості) площею 0,1000 га для будівництва та обслуговування житлового будинку, господарських будівель і споруд в м. Почаїв, вул. Злуки, 38а, гр.Лотовському В.В.

Розглянувши заяву жителя м. Почаїв, вул. Злуки, 38а, гр. Лотовського Віктора Володимировича, який просить надати дозвіл на виготовлення технічної документації із землеустрою щодо встановлення (відновлення) меж земельної ділянки в натурі (на місцевості) для будівництва та обслуговування житлового будинку, господарських будівель і споруд в м. Почаїв, вул. Злуки, 38а, керуючись п.а ч.1 ст.ст.12,79,107,118, ч.1,2 ст.120, п.г ч.1 ст.121 Земельного кодексу України, п.34 ч.1 ст.26 Закону України «Про місцеве самоврядування в Україні», п.і ч.2 ст.25 Закону України «Про землеустрій», враховуючи висновки та пропозиції постійної депутатської комісії з питань містобудування, будівництва, земельних відносин та охорони навколишнього природного середовища, Почаївська міська рада

В И Р І Ш И Л А :

1. Надати дозвіл гр. Лотовському Віктору Володимировичу на виготовлення технічної документації із землеустрою щодо встановлення (відновлення) меж земельної ділянки в натурі (на місцевості) площею 0,1000 га для будівництва та обслуговування житлового будинку, господарських будівель і споруд в м. Почаїв, вул. Злуки, 38а, землі житлової та громадської забудови, в межах населеного пункту.
2. Контроль за виконанням даного рішення покласти на постійну депутатську комісію з питань містобудування, будівництва, земельних відносин та охорони навколишнього природного середовища.

Міський голова

Опук В.В.



В.С. Бойко



УКРАЇНА
ПОЧАЇВСЬКА МІСЬКА РАДА
СЬОМЕ СКЛИКАННЯ
П'ЯТДЕСЯТ ВОСЬМА СЕСІЯ
РІШЕННЯ

від « 31 » липня 2020 року

№ 2525

Про надання дозволу на виготовлення технічної документації із землеустрою щодо встановлення (відновлення) меж земельної ділянки в натурі (на місцевості) площею 0,1000 га для будівництва та обслуговування житлового будинку, господарських будівель і споруд в с.Затишшя, вул. Зелена, 19, гр.Плетюку Г.В.


Розглянувши заяву жителя с. Затишшя, вул. Зелена, 19, гр. Плетюка Георгія Володимировича, який просить надати дозвіл на виготовлення технічної документації із землеустрою щодо встановлення (відновлення) меж земельної ділянки в натурі (на місцевості) для будівництва та обслуговування житлового будинку, господарських будівель і споруд в с. Затишшя, вул. Зелена, 19, керуючись п.а ч.1 ст.ст.12,79,107,118, ч.1,2 ст.120, п.г ч.1 ст.121 Земельного кодексу України, п.34 ч.1 ст.26 Закону України «Про місцеве самоврядування в Україні», п.і ч.2 ст.25 Закону України «Про землеустрій», враховуючи висновки та пропозиції постійної депутатської комісії з питань містобудування, будівництва, земельних відносин та охорони навколишнього природного середовища, Почаївська міська рада

ВИРІШИЛА :

1. Надати дозвіл гр. Плетюку Георгію Володимировичу на виготовлення технічної документації із землеустрою щодо встановлення (відновлення) меж земельної ділянки в натурі (на місцевості) площею 0,1000 га для будівництва та обслуговування житлового будинку, господарських будівель і споруд в с. Затишшя, вул. Зелена, 19, землі житлової та громадської забудови, в межах населеного пункту.
2. Контроль за виконанням даного рішення покласти на постійну депутатську комісію з питань містобудування, будівництва, земельних відносин та охорони навколишнього природного середовища.

Міський голова

Онук В.В.



В.С. Бойко



УКРАЇНА
ПОЧАЇВСЬКА МІСЬКА РАДА
СЬОМЕ СКЛИКАННЯ
П'ЯТДЕСЯТ ВОСЬМА СЕСІЯ
РІШЕННЯ

від «31» липня 2020 року

№ 2526

Про надання дозволу на виготовлення технічної документації із землеустрою щодо встановлення (відновлення) меж земельної ділянки в натурі (на місцевості) площею 0,1000 га для будівництва та обслуговування житлового будинку, господарських будівель і споруд в м. Почаїв, вул. Молодіжна, 15, гр.Сторожук Т.С.


Розглянувши заяву жительки с. Ридомиль, гр. Сторожук Тетяни Сергіївни, яка просить надати дозвіл на виготовлення технічної документації із землеустрою щодо встановлення (відновлення) меж земельної ділянки в натурі (на місцевості) для будівництва та обслуговування житлового будинку, господарських будівель і споруд в м. Почаїв, вул. Молодіжна, 15, керуючись п.а ч.1 ст.ст.12,79,107,118, ч.1,2 ст.120, п.г ч.1 ст.121 Земельного кодексу України, п.34 ч.1 ст.26 Закону України «Про місцеве самоврядування в Україні», п.і ч.2 ст.25 Закону України «Про землеустрій», враховуючи висновки та пропозиції постійної депутатської комісії з питань містобудування, будівництва, земельних відносин та охорони навколишнього природного середовища, Почаївська міська рада

ВИРІШИЛА:

1. Надати дозвіл гр. Сторожук Тетяні Сергіївни на виготовлення технічної документації із землеустрою щодо встановлення (відновлення) меж земельної ділянки в натурі (на місцевості) площею 0,1000 га для будівництва та обслуговування житлового будинку, господарських будівель і споруд в м. Почаїв, вул. Молодіжна, 15, землі житлової та громадської забудови, в межах населеного пункту.
2. Контроль за виконанням даного рішення покласти на постійну депутатську комісію з питань містобудування, будівництва, земельних відносин та охорони навколишнього природного середовища.

Міський голова

Ошук В.В.



В.С. Бойко



УКРАЇНА
ПОЧАЇВСЬКА МІСЬКА РАДА
СЬОМЕ СКЛИКАННЯ
П'ЯТДЕСЯТ ВОСЬМА СЕСІЯ
РІШЕННЯ

від «31» липня 2020 року

№ 2527

Про надання дозволу на виготовлення технічної документації із землеустрою щодо встановлення (відновлення) меж земельної ділянки в натурі (на місцевості) площею 0,0801 га для будівництва та обслуговування житлового будинку, господарських будівель і споруд в м.Почаїв, вул. Наливайка, 30, гр. Стрельбицькій Л.С. та Клепачу М.С. у спільну сумісну власність.

Розглянувши заяву жительки м. Почаїв, вул. Наливайка, 30, гр. Стрельбицької Лариси Степанівни. та жителя с. Комарин, гр. Клепача Миколи Степановича., які просять надати дозвіл на виготовлення технічної документації із землеустрою щодо встановлення (відновлення) меж земельної ділянки в натурі (на місцевості) для будівництва та обслуговування житлового будинку, господарських будівель і споруд в м. Почаїв, вул. Наливайка, 30, керуючись п.а ч.1 ст.ст.12,79,107,118, ч.1,2 ст.120, п.г ч.1 ст.121 Земельного кодексу України, п.34 ч.1 ст.26 Закону України «Про місцеве самоврядування в Україні», п.1 ч.2 ст.25 Закону України «Про землеустрій», враховуючи висновки та пропозиції постійної депутатської комісії з питань містобудування, будівництва, земельних відносин та охорони навколишнього природного середовища, Почаївська міська рада

В І Р І Ш И Л А :

1. Надати дозвіл гр. Стрельбицькій Ларисі Степанівні та Клепачу Миколі Степановичу на виготовлення технічної документації із землеустрою щодо встановлення (відновлення) меж земельної ділянки в натурі (на місцевості) площею 0,0801 га для будівництва та обслуговування житлового будинку, господарських будівель і споруд в м. Почаїв, вул. Наливайка, 30, землі житлової та громадської забудови, в межах населеного пункту, у спільну сумісну власність.
2. Контроль за виконанням даного рішення покласти на постійну депутатську комісію з питань містобудування, будівництва, земельних відносин та охорони навколишнього природного середовища.

Міський голова

Опук В.В.



В.С. Бойко



УКРАЇНА
ПОЧАЇВСЬКА МІСЬКА РАДА
СЬОМЕ СКЛИКАННЯ
П'ЯТДЕСЯТ ВОСЬМА СЕСІЯ
РІШЕННЯ

від « 31 » липня 2020 року

№ 2528

Про надання дозволу на виготовлення технічної документації із землеустрою щодо встановлення (відновлення) меж земельної ділянки в натурі (на місцевості) площею 0,1000 га для будівництва та обслуговування житлового будинку, господарських будівель і споруд в м. Почаїв, вул. Гайова, 28, гр.Тивонюк Н.П.

Розглянувши заяву жительки м. Почаїв, вул. Гайова, 28, гр. Тивонюк Надії Петрівни, яка просить надати дозвіл на виготовлення технічної документації із землеустрою щодо встановлення (відновлення) меж земельної ділянки в натурі (на місцевості) для будівництва та обслуговування житлового будинку, господарських будівель і споруд в м. Почаїв, вул. Гайова, 28, керуючись п.а ч.1 ст.ст.12,79,107,118, ч.1,2 ст.120, п.г ч.1 ст.121 Земельного кодексу України, п.34 ч.1 ст.26 Закону України «Про місцеве самоврядування в Україні», п.і ч.2 ст.25 Закону України «Про землеустрій», враховуючи висновки та пропозиції постійної депутатської комісії з питань містобудування, будівництва, земельних відносин та охорони навколишнього природного середовища, Почаївська міська рада

ВИРІШИЛА :

1. Надати дозвіл гр. Тивонюк Надії Петрівні на виготовлення технічної документації із землеустрою щодо встановлення (відновлення) меж земельної ділянки в натурі (на місцевості) площею 0,1000 га для будівництва та обслуговування житлового будинку, господарських будівель і споруд в м. Почаїв, вул. Гайова, 28, землі житлової та громадської забудови, в межах паселеного пункту.
2. Контроль за виконанням даного рішення покласти на постійну депутатську комісію з питань містобудування, будівництва, земельних відносин та охорони навколишнього природного середовища.

Міський голова

Опук В.В.



В.С. Бойко



УКРАЇНА
ПОЧАЇВСЬКА МІСЬКА РАДА
СЬОМЕ СКЛИКАННЯ
П'ЯТДЕСЯТ ВОСЬМА СЕСІЯ
РІШЕННЯ

від «31» липня 2020 року

№ 2529

Про надання дозволу на виготовлення технічної документації із землеустрою щодо встановлення (відновлення) меж земельної ділянки в натурі (на місцевості) площею 0,1000 га для будівництва та обслуговування житлового будинку, господарських будівель і споруд в м. Почаїв, вул. Плетянка, 26, гр. Трофимлюк Є.А.

Розглянувши заяву жительки м. Почаїв, вул. Плетянка, 26, гр. Трофимлюк Євгенії Анатоліївни, яка просить надати дозвіл на виготовлення технічної документації із землеустрою щодо встановлення (відновлення) меж земельної ділянки в натурі (на місцевості) для будівництва та обслуговування житлового будинку, господарських будівель і споруд в м. Почаїв, вул. Плетянка, 26, керуючись п.а ч.1 ст.ст.12,79,107,118, ч.1,2 ст.120, п.г ч.1 ст.121 Земельного кодексу України, п.34 ч.1 ст.26 Закону України «Про місцеве самоврядування в Україні», п.і ч.2 ст.25 Закону України «Про землеустрій», враховуючи висновки та пропозиції постійної депутатської комісії з питань містобудування, будівництва, земельних відносин та охорони навколишнього природного середовища, Почаївська міська рада

В И Р І Ш И Л А :

1. Палати дозвіл гр. Трофимлюк Євгенії Анатоліївни на виготовлення технічної документації із землеустрою щодо встановлення (відновлення) меж земельної ділянки в натурі (на місцевості) площею 0,1000 га для будівництва та обслуговування житлового будинку, господарських будівель і споруд в м. Почаїв, вул. Плетянка, 26, землі житлової та громадської забудови, в межах населеного пункту.
2. Контроль за виконанням даного рішення покласти на постійну депутатську комісію з питань містобудування, будівництва, земельних відносин та охорони навколишнього природного середовища.

Міський голова

Опук В.В.



В.С. Бойко



УКРАЇНА
ПОЧАЇВСЬКА МІСЬКА РАДА
СЬОМЕ СКЛИКАННЯ
П'ЯТДЕСЯТ ВОСЬМА СЕСІЯ
РІШЕННЯ

від «31» липня 2020 року

№ 2530

Про надання дозволу на виготовлення технічної документації із землеустрою щодо встановлення (відновлення) меж земельної ділянки в натурі (на місцевості) площею 0,1000 га для будівництва та обслуговування житлового будинку, господарських будівель і споруд в м. Почаїв, вул. Чайковського, 11, гр. Чижу В.В.

Розглянувши заяву жителя м. Почаїв, вул. Чайковського, 11, гр. Чижа Василя Васильовича, який просить надати дозвіл на виготовлення технічної документації із землеустрою щодо встановлення (відновлення) меж земельної ділянки в натурі (на місцевості) для будівництва та обслуговування житлового будинку, господарських будівель і споруд в м. Почаїв, вул. Чайковського, 11, керуючись п.а ч.1 ст.ст.12,79,107,118, ч.1,2 ст.120, п.г ч.1 ст.121 Земельного кодексу України, п.34 ч.1 ст.26 Закону України «Про місцеве самоврядування в Україні», п.і ч.2 ст.25 Закону України «Про землеустрій», враховуючи висновки та пропозиції постійної депутатської комісії з питань містобудування, будівництва, земельних відносин та охорони навколишнього природного середовища, Почаївська міська рада

ВИРІШИЛА:

1. Надати дозвіл гр. Чижу Василю Васильовичу на виготовлення технічної документації із землеустрою щодо встановлення (відновлення) меж земельної ділянки в натурі (на місцевості) площею 0,1000 га для будівництва та обслуговування житлового будинку, господарських будівель і споруд в м. Почаїв, вул. Чайковського, 11, землі житлової та громадської забудови, в межах насліденого пункту.
2. Контроль за виконанням даного рішення покласти на постійну депутатську комісію з питань містобудування, будівництва, земельних відносин та охорони навколишнього природного середовища.

Міський голова

Опук В.В.



В.С. Бойко



УКРАЇНА
ПОЧАЇВСЬКА МІСЬКА РАДА
СЬОМЕ СКЛИКАННЯ
П'ЯТДЕСЯТ ВОСЬМА СЕСІЯ
РІШЕННЯ

від « 31 » липня 2020 року

№ 2531

Про надання дозволу на виготовлення проекту землеустрою щодо відведення у власність земельної ділянки площею 0,1000 га для будівництва та обслуговування житлового будинку, господарських будівель і споруд в м. Почаїв, вул. Волинська, гр. Пянтковському О.П.

Розглянувши заяву жителя м. Почаїв, вул. Грушевського, 16, гр. Пянтковського Олександра Павловича, який просить надати дозвіл на виготовлення проекту землеустрою щодо відведення у власність земельної ділянки для будівництва та обслуговування житлового будинку, господарських будівель і споруд в м. Почаїв, вул. Волинська, керуючись ст.12,79,118,121,125,126 Земельного кодексу України, п.34 ч.1 ст.26 Закону України "Про місцеве самоврядування в Україні", п.г ч.1 ст.25 Закону України "Про землеустрій", враховуючи висновки та пропозиції постійної депутатської комісії з питань містобудування, будівництва, земельних відносин та охорони навколишнього природного середовища, Почаївська міська рада

В И Р І Ш И Л А :

1. Надати дозвіл гр. Пянтковському Олександру Павловичу на виготовлення проекту землеустрою щодо відведення у власність земельної ділянки площею 0.1000 га для будівництва та обслуговування житлового будинку, господарських будівель і споруд в м. Почаїв, вул. Волинська, за рахунок земель не наданих у власність або постійне користування, землі житлової та громадської забудови, в межах населеного пункту.
2. Контроль за виконанням даного рішення покласти на постійну депутатську комісію з питань містобудування, будівництва, земельних відносин та охорони навколишнього природного середовища.

Міський голова

Онук В.В.



В.С. Бойко



УКРАЇНА
ПОЧАЇВСЬКА МІСЬКА РАДА
СЬОМЕ СКЛИКАННЯ
П'ЯТДЕСЯТ ВОСЬМА СЕСІЯ
РІШЕННЯ

від « 31 » липня 2020 року

№2532

Про надання дозволу на виготовлення проєкту землеустрою щодо відведення у власність земельної ділянки площею 0,0786 га для ведення особистого селянського господарства в м. Почаїв, вул. Липова, гр.Генсіцькій Т.М.


Розглянувши заяву жительки м. Почаїв, вул. Липова, 16, гр. Генсіцької Тетяни Миколаївни, який просить надати дозвіл на виготовлення проєкту землеустрою щодо відведення у власність земельної ділянки для ведення особистого селянського господарства в м. Почаїв, вул. Липова, керуючись ст.12,79,118,121,125,126 Земельного кодексу України, п.34 ч.1 ст.26 Закону України "Про місцеве самоврядування в Україні", п. 7 ч.1 ст.25 Закону України "Про землеустрій", враховуючи висновки та пропозиції постійної депутатської комісії з питань містобудування, будівництва, земельних відносин та охорони навколишнього природного середовища, Почаївська міська рада

ВИРІШИЛА:

1. Надати дозвіл гр. Генсіцькій Тетяні Миколаївні на виготовлення проєкту землеустрою щодо відведення у власність земельної ділянки площею 0,0786 га для ведення особистого селянського господарства в м. Почаїв, вул. Липова, за рахунок земель не наданих у власність або постійне користування, землі сільськогосподарського призначення, в межах населеного пункту, в тому числі ріллі.
2. Контроль за виконанням даного рішення покласти на постійну депутатську комісію з питань містобудування, будівництва, земельних відносин та охорони навколишнього природного середовища.

Міський голова

Опук В.В.



В.С. Бойко



УКРАЇНА
ПОЧАЇВСЬКА МІСЬКА РАДА
СЬОМЕ СКЛИКАННЯ
П'ЯТДЕСЯТ ВОСЬМА СЕСІЯ
РІШЕННЯ

від « 31 » липня 2020 року

№ 2533

Про надання дозволу на виготовлення проекту землеустрою щодо відведення у власність земельної ділянки площею 0,3237 га для ведення особистого селянського господарства в м. Почаїв, вул. Шкільна, гр. Крутяку С.Г.

Розглянувши заяву жителя м. Почаїв, вул. Шкільна, 28, гр. Крутяка Сергія Григоровича, який просить надати дозвіл на виготовлення проекту землеустрою щодо відведення у власність земельної ділянки для ведення особистого селянського господарства в м. Почаїв, вул. Шкільна, керуючись ст.12,79,118,121,125,126 Земельного кодексу України, п.34 ч.1 ст.26 Закону України "Про місцеве самоврядування в Україні", п. 7 ч.1 ст.25 Закону України "Про землеустрій", враховуючи висновки та пропозиції постійної депутатської комісії з питань містобудування, будівництва, земельних відносин та охорони навколишнього природного середовища, Почаївська міська рада

ВИРІШИЛА:

1. Надати дозвіл гр. Крутяку Сергію Григоровичу на виготовлення проекту землеустрою щодо відведення у власність земельної ділянки площею 0,3237 га для ведення особистого селянського господарства в м. Почаїв, вул. Шкільна, за рахунок земель не наданих у власність або постійне користування, землі сільськогосподарського призначення, в межах населеного пункту, в тому числі ріллі.
2. Контроль за виконанням даного рішення покласти на постійну депутатську комісію з питань містобудування, будівництва, земельних відносин та охорони навколишнього природного середовища.

Міський голова

Онук В.В.



В.С. Бойко



УКРАЇНА
ПОЧАЇВСЬКА МІСЬКА РАДА
СЬОМЕ СКЛИКАННЯ
П'ЯТДЕСЯТ ВОСЬМА СЕСІЯ
РІШЕННЯ

від « 31 » липня 2020 року

№ 2534

Про надання дозволу на виготовлення проєкту землеустрою щодо відведення у власність земельної ділянки площею 0,0762 га для ведення особистого селянського господарства в с. Затишшя, вул. Зелена, гр.Плетюку Г.В.


Розглянувши заяву жителя с. Затишшя, вул. Зелена, 19, гр. Плетюка Георгія Володимировича, який просить надати дозвіл на виготовлення проєкту землеустрою щодо відведення у власність земельної ділянки для ведення особистого селянського господарства в с. Затишшя, вул. Зелена, керуючись ст.12,79,118,121,125,126 Земельного кодексу України, п.34 ч.1 ст.26 Закону України "Про місцеве самоврядування в Україні", п. 1 ч.1 ст.25 Закону України "Про землеустрій", враховуючи висновки та пропозиції постійної депутатської комісії з питань містобудування, будівництва, земельних відносин та охорони навколишнього природного середовища, Почаївська міська рада

ВИРІШИЛА:

1. Надати дозвіл гр. Плетюку Георгію Володимировичу на виготовлення проєкту землеустрою щодо відведення у власність земельної ділянки площею 0,0762 га для ведення особистого селянського господарства в с. Затишшя, вул. Зелена, за рахунок земель не наданих у власність або постійне користування, землі сільськогосподарського призначення, в межах населеного пункту, в тому числі ріллі.
2. Контроль за виконанням даного рішення покласти на постійну депутатську комісію з питань містобудування, будівництва, земельних відносин та охорони навколишнього природного середовища.

Міський голова

Онук В.В.



В.С. Бойко



УКРАЇНА
ПОЧАЇВСЬКА МІСЬКА РАДА
СЬОМЕ СКЛИКАННЯ
П'ЯТДЕСЯТ ВОСЬМА СЕСІЯ
РІШЕННЯ

від « 31 » липня 2020 року

№ 2535

Про надання дозволу на виготовлення проєкту землеустрою щодо відведення у власність земельної ділянки площею 0,0278 га для ведення особистого селянського господарства в м. Почаїв, вул. Лісова, гр.Скоропляс Г.М.


Розглянувши заяву жительки м. Почаїв, вул. Лісова, 9а, гр. Скоропляс Галини Миколаївни, яка просить надати дозвіл на виготовлення проєкту землеустрою щодо відведення у власність земельної ділянки для ведення особистого селянського господарства в м. Почаїв, вул. Лісова, керуючись ст.12,79,118,121,125,126 Земельного кодексу України, п.34 ч.1 ст.26 Закону України "Про місцеве самоврядування в Україні", п. г ч.1 ст.25 Закону України "Про землеустрій", враховуючи висновки та пропозиції постійної депутатської комісії з питань містобудування, будівництва, земельних відносин та охорони навколишнього природного середовища, Почаївська міська рада

В И Р І Ш И Л А :

1. Надати дозвіл гр. Скоропляс Галині Миколаївні на виготовлення проєкту землеустрою щодо відведення у власність земельної ділянки площею 0,0278 га для ведення особистого селянського господарства в м. Почаїв, вул. Лісова, за рахунок земель не наданих у власність або постійне користування, землі сільськогосподарського призначення, в межах населеного пункту, в тому числі ріллі.
2. Контроль за виконанням даного рішення покласти на постійну депутатську комісію з питань містобудування, будівництва, земельних відносин та охорони навколишнього природного середовища.

Міський голова

Опук В.В.



В.С. Бойко



УКРАЇНА
ПОЧАЇВСЬКА МІСЬКА РАДА
СЬОМЕ СКЛИКАННЯ
П'ЯТДЕСЯТ ВОСЬМА СЕСІЯ
РІШЕННЯ

від « 31 » липня 2020 року

№ 2536

Про надання дозволу на виготовлення проєкту землеустрою щодо відведення у власність земельної ділянки площею 0,0567 га для ведення особистого селянського господарства в м. Почаїв, вул. Молодіжна, гр.Сторожук Т.С.


Розглянувши заяву жительки с. Ридомиль, гр. Сторожук Тетяни Сергіївни, яка просить надати дозвіл на виготовлення проєкту землеустрою щодо відведення у власність земельної ділянки для ведення особистого селянського господарства в м. Почаїв, вул. Молодіжна, керуючись ст.12,79,118,121,125,126 Земельного кодексу України. п.34 ч.1 ст.26 Закону України "Про місцеве самоврядування в Україні", п. 1 ч.1 ст.25 Закону України "Про землеустрій", враховуючи висновки та пропозиції постійної депутатської комісії з питань містобудування, будівництва, земельних відносин та охорони навколишнього природного середовища, Почаївська міська рада

В И Р І Ш И Л А :

1. Надати дозвіл гр. Сторожук Тетяні Сергіївні на виготовлення проєкту землеустрою щодо відведення у власність земельної ділянки площею 0,0567 га для ведення особистого селянського господарства в м. Почаїв, вул. Молодіжна, за рахунок земель не наданих у власність або постійне користування, землі сільськогосподарського призначення, в межах населеного пункту, в тому числі ріллі.
2. Контроль за виконанням даного рішення покласти на постійну депутатську комісію з питань містобудування, будівництва, земельних відносин та охорони навколишнього природного середовища.

Міський голова

Опук В.В.



В.С. Бойко



УКРАЇНА
ПОЧАЇВСЬКА МІСЬКА РАДА
СЬОМЕ СКЛИКАННЯ
П'ЯТДЕСЯТ ВОСЬМА СЕСІЯ
РІШЕННЯ

від « 31 » липня 2020 року

№ 2537

Про надання дозволу на виготовлення проєкту землеустрою щодо відведення у власність земельної ділянки площею 0,1551 га для ведення особистого селянського господарства в м. Почаїв, вул. Гайова, гр.Тивонюк Н.П.


Розглянувши заяву жительки м. Почаїв, вул. Гайова, 28, гр. Тивонюк Надії Петрівні, яка просить надати дозвіл на виготовлення проєкту землеустрою щодо відведення у власність земельної ділянки для ведення особистого селянського господарства в м. Почаїв, вул. Гайова, керуючись ст.12,79,118,121,125,126 Земельного кодексу України, п.34 ч.1 ст.26 Закону України "Про місцеве самоврядування в Україні", п. г ч.1 ст.25 Закону України "Про землеустрій", враховуючи висновки та пропозиції постійної депутатської комісії з питань містобудування, будівництва, земельних відносин та охорони навколишнього природного середовища, Почаївська міська рада

ВИРІШИЛА :

1. Надати дозвіл гр. Тивонюк Надії Петрівні на виготовлення проєкту землеустрою щодо відведення у власність земельної ділянки площею 0,1551 га для ведення особистого селянського господарства в м. Почаїв, вул. Гайова, за рахунок земель не наданих у власність або постійне користування, землі сільськогосподарського призначення, в межах населеного пункту, в тому числі ріллі.
2. Контроль за виконанням даного рішення покласти на постійну депутатську комісію з питань містобудування, будівництва, земельних відносин та охорони навколишнього природного середовища.

Міський голова

Онук В.В.



В.С. Бойко



УКРАЇНА
ПОЧАЇВСЬКА МІСЬКА РАДА
СЬОМЕ СКЛИКАННЯ
П'ЯТДЕСЯТ ВОСЬМА СЕСІЯ
РІШЕННЯ

від «31» липня 2020 року

№ 2538

Про надання дозволу на виготовлення проєкту землеустрою щодо відведення у власність земельної ділянки площею 0,1578 га для ведення особистого селянського господарства в м. Почаїв, вул. Чайковського, гр. Чижу В.В.


Розглянувши заяву жителя м. Почаїв, вул. Чайковського, 11, гр. Чижа Василя Васильовича, який просить надати дозвіл на виготовлення проєкту землеустрою щодо відведення у власність земельної ділянки для ведення особистого селянського господарства в м. Почаїв, вул. Чайковського, керуючись ст.12,79,118,121,125,126 Земельного кодексу України, п.34 ч.1 ст.26 Закону України "Про місцеве самоврядування в Україні", п. г ч.1 ст.25 Закону України "Про землеустрій", враховуючи висновки та пропозиції постійної депутатської комісії з питань містобудування, будівництва, земельних відносин та охорони навколишнього природного середовища, Почаївська міська рада

ВИРІШИЛА:

1. Вилучити із користування гр. Папчук Галини Дмитрівни земельну ділянку площею 0,1562 га, яка була надана їй для ведення особистого селянського господарства в м.Почаїв, вул. Чайковського, та зарахувати до земель, не наданих у власність чи постійне користування, землі сільськогосподарського призначення - рілля.
2. Надати дозвіл гр. Чижу Василю Васильовичу на виготовлення проєкту землеустрою щодо відведення у власність земельної ділянки площею 0,1578 га для ведення особистого селянського господарства в м. Почаїв, вул. Гайова, за рахунок земель не наданих у власність або постійне користування, землі сільськогосподарського призначення, в межах населеного пункту, в тому числі ріллі.
3. Контроль за виконанням даного рішення покласти на постійну депутатську комісію з питань містобудування, будівництва, земельних відносин та охорони навколишнього природного середовища.

Міський голова

Онук В.В.



В.С. Бойко



УКРАЇНА
ПОЧАЇВСЬКА МІСЬКА РАДА
СЬОМЕ СКЛИКАННЯ
П'ЯТДЕСЯТ ВОСЬМА СЕСІЯ
РІШЕННЯ

від « 31 » липня 2020 року

№ 2539

Про надання дозволу на виготовлення детального плану території щодо зміни цільового призначення власної земельної ділянки площею 0,1963 га із земель для ведення особистого селянського господарства в землі для будівництва та обслуговування житлового будинку, господарських будівель і споруд в м. Почаїв, вул. Фабрична гр.Галанець І.П.

Розглянувши заяву жительки м. Почаїв, вул. Шкільна, 21, гр. Галанець Інни Павлівни, яка просить надати дозвіл на виготовлення детального плану території щодо зміни цільового призначення власної земельної ділянки із земель для ведення особистого селянського господарства в землі для будівництва та обслуговування житлового будинку, господарських будівель і споруд в м. Почаїв, вул. Фабрична, керуючись Законом України «Про регулювання містобудівної діяльності», постановою Кабінету Міністрів України №555 від 25.05.2011 «Про затвердження Порядку проведення громадських слухань щодо врахування громадських інтересів під час розроблення проектів містобудівної документації на місцевому рівні», наказом Мінрегіонбуду України від 16.11.2011р. №290 «Про затвердження Порядку розроблення містобудівної документації», ст.19 та ст.20 Земельного кодексу України, п.34 ч.1 ст.26 ЗУ «Про місцеве самоврядування в Україні, враховуючи висновки та пропозиції постійної депутатської комісії з питань містобудування, будівництва, земельних відносин та охорони навколишнього природного середовища, Почаївська міська рада

В И Р І Ш И Л А :

1. Надати дозвіл гр. Галанець Інні Павлівні на виготовлення детального плану території власної земельної ділянки площею 0,1963 га за кадастровим номером 6123410500:02:001:3591 в м. Почаїв, вул. Фабрична, з метою зміни її цільового призначення із земель для ведення особистого селянського господарства в землі для будівництва та обслуговування житлового будинку, господарських будівель і споруд.
2. Визначити:
 - 2.1. Замовником замовлення детального плану території – Почаївську міську раду Тернопільської області.
 - 2.2. Відповідальним за розроблення та фінансування детального плану території – гр. Галанець Інну Павлівну.
 - 2.3. Уповноважити міського голову Бойка В.С. укласти угоду (договір тощо) щодо розроблення детального плану території, зазначеної в п.1 даного рішення.
3. Гр. Галанець Інні Павлівні згідно чинного законодавства визначити ліцензовану проектну організацію – розробника детального плану території для укладення відповідної угоди, сприяти в організації проведення громадських слухань містобудівної документації відповідно до вимог ст.21 Закону України «Про регулювання містобудівної діяльності».
4. Розроблену і погоджену в установленому законодавством порядку документацію, вказану в п.1 даного рішення, подати на затвердження в Почаївську міську раду.
5. Контроль за виконанням даного рішення покласти на постійну депутатську комісію з питань містобудування, будівництва, земельних відносин та охорони навколишнього природного середовища.

Міський голова
Онук В.В.

В.С. Бойко



УКРАЇНА
ПОЧАЇВСЬКА МІСЬКА РАДА
СЬОМЕ СКЛИКАННЯ
П'ЯТДЕСЯТ ВОСЬМА СЕСІЯ
РІШЕННЯ

від « 31 » липня 2020 року

№ 2540

Про надання дозволу на виготовлення детального плану території щодо зміни цільового призначення власної земельної ділянки площею 0,4490 га із земель для ведення особистого селянського господарства в землі для будівництва та обслуговування житлового будинку, господарських будівель і споруд в м. Почаїв, гр. Лесика І.В.

Розглянувши заяву жителя м. Почаїв, вул. Чайковського, 14а, гр. Лесика Ігоря Васильовича, який просить надати дозвіл на виготовлення детального плану території щодо зміни цільового призначення власної земельної ділянки із земель для ведення особистого селянського господарства в землі для будівництва та обслуговування житлового будинку, господарських будівель і споруд в м. Почаїв, керуючись Законом України «Про регулювання містобудівної діяльності», постановою Кабінету Міністрів України №555 від 25.05.2011 «Про затвердження Порядку проведення громадських слухань щодо врахування громадських інтересів під час розроблення проєктів містобудівної документації на місцевому рівні», наказом Мінрегіонбуду України від 16.11.2011р. №290 «Про затвердження Порядку розроблення містобудівної документації», ст.19 та ст.20 Земельного кодексу України, п.34 ч.1 ст.26 ЗУ «Про місцеве самоврядування в Україні, враховуючи висновки та пропозиції постійної депутатської комісії з питань містобудування, будівництва, земельних відносин та охорони навколишнього природного середовища, Почаївська міська рада

ВИРІШИЛА :

1. Надати дозвіл гр. Лесіку Ігорю Васильовичу на виготовлення детального плану території власної земельної ділянки площею 0,4490 га за кадастровим номером 6123410500:02:001:0280 в м. Почаїв, з метою зміни її цільового призначення із земель для ведення особистого селянського господарства в землі для будівництва та обслуговування житлового будинку, господарських будівель і споруд.
2. Визначити:
 - 2.1. Замовником замовлення детального плану території – Почаївську міську раду Тернопільської області.
 - 2.2. Відповідальним за розроблення та фінансування детального плану території – гр. Лесика Ігоря Васильовича.
 - 2.3. Уповноважити міського голову Бойка В.С. укласти угоду (договір тощо) щодо розроблення детального плану території, зазначеної в п.1 даного рішення.
3. Гр. Лесіку Ігорю Васильовичу згідно чинного законодавства визначити ліцензовану проектну організацію – розробника детального плану території для укладення відповідної угоди, сприяти в організації проведення громадських слухань містобудівної документації відповідно до вимог ст.21 Закону України «Про регулювання містобудівної діяльності».
4. Розроблену і погоджену в установленому законодавством порядку документацію, вказану в п.1 даного рішення, подати на затвердження в Почаївську міську раду.
5. Контроль за виконанням даного рішення покласти на постійну депутатську комісію з питань містобудування, будівництва, земельних відносин та охорони навколишнього природного середовища.

Міський голова
Онук В.В.

В.С. Бойко



УКРАЇНА
ПОЧАЇВСЬКА МІСЬКА РАДА
СЬОМЕ СКЛИКАННЯ
П'ЯТДЕСЯТ ВОСЬМА СЕСІЯ
РІШЕННЯ

від « 31 » липня 2020 року

№2541

Про надання дозволу на виготовлення детального плану території щодо зміни цільового призначення власної земельної ділянки площею 0,4295 га із земель для ведення особистого селянського господарства в землі для будівництва та обслуговування житлового будинку, господарських будівель і споруд в м. Почаїв, вул. Чайковського, гр. Лесику О.І.

Розглянувши заяву жителя м. Почаїв, вул. Чайковського, 27, гр. Лесика Олега Ігоровича, який просить надати дозвіл на виготовлення детального плану території щодо зміни цільового призначення власної земельної ділянки із земель для ведення особистого селянського господарства в землі для будівництва та обслуговування житлового будинку, господарських будівель і споруд в м. Почаїв, вул. Чайковського, керуючись Законом України «Про регулювання містобудівної діяльності», постановою Кабінету Міністрів України №555 від 25.05.2011 «Про затвердження Порядку проведення громадських слухань щодо врахування громадських інтересів під час розроблення проектів містобудівної документації на місцевому рівні», наказом Мінрегіонбуду України від 16.11.2011р. №290 «Про затвердження Порядку розроблення містобудівної документації», ст.19 та ст.20 Земельного кодексу України, п.34 ч.1 ст.26 ЗУ «Про місцеве самоврядування в Україні, враховуючи висновки та пропозиції постійної депутатської комісії з питань містобудування, будівництва, земельних відносин та охорони навколишнього природного середовища, Почаївська міська рада

ВИРІШИЛА:

1. Надати дозвіл гр. Лесику Олегу Ігоровичу на виготовлення детального плану території власної земельної ділянки площею 0,4295 га за кадастровим номером 6123410500:02:001:1467 в м. Почаїв, вул. Чайковського, з метою зміни її цільового призначення із земель для ведення особистого селянського господарства в землі для будівництва та обслуговування житлового будинку, господарських будівель і споруд.
2. Визначити:
 - 2.1. Замовником замовлення детального плану території – Почаївську міську раду Тернопільської області.
 - 2.2. Відповідальним за розроблення та фінансування детального плану території – гр.Лесика Олега Ігоровича.
 - 2.3. Уповноважити міського голову Бойка В.С. укласти угоду (договір тощо) щодо розроблення детального плану території, зазначеної в п.1 даного рішення.
3. Гр. Лесику Олегу Ігоровичу згідно чинного законодавства визначити ліцензовану проєктну організацію – розробника детального плану території для укладення відповідної угоди, сприяти в організації проведення громадських слухань містобудівної документації відповідно до вимог ст.21 Закону України «Про регулювання містобудівної діяльності».
4. Розроблену і погоджену в установленому законодавством порядку документацію, вказану в п.1 даного рішення, подати на затвердження в Почаївську міську раду.
5. Контроль за виконанням даного рішення покласти на постійну депутатську комісію з питань містобудування, будівництва, земельних відносин та охорони навколишнього природного середовища.

Міський голова
Онук В.В.

В.С. Бойко



УКРАЇНА
ПОЧАЇВСЬКА МІСЬКА РАДА
СЬОМЕ СКЛИКАННЯ
П'ЯТДЕСЯТ ВОСЬМА СЕСІЯ
РІШЕННЯ

від «31» липня 2020 року

№ 2542

**Про надання дозволу на розроблення
детального плану забудови території для
будівництва групи індивідуальних гаражів в
м. Почаїв по вул. Липова**

Розглянувши колективну заяву жителів м. Почаїв за вх. № 414 від 20.07.2020р., які просять надати дозвіл на розроблення детального плану забудови території для будівництва групи індивідуальних гаражів в м. Почаїв, вул. Липова, керуючись Законом України «Про регулювання містобудівної діяльності», постановою Кабінету Міністрів України №555 від 25.05.2011 «Про затвердження Порядку проведення громадських слухань щодо врахування громадських інтересів під час розроблення проєктів містобудівної документації на місцевому рівні», наказом Мінрегіонбуду України від 16.11.2011р. №290 «Про затвердження Порядку розроблення містобудівної документації», ст. ст. 19, 20 Земельного кодексу України, п.34 ч.1 ст.26 Закону України «Про місцеве самоврядування в Україні, враховуючи висновки та пропозиції постійної депутатської комісії з питань містобудування, будівництва, земельних відносин та охорони навколишнього природного середовища, Почаївська міська рада

ВИРІШИЛА:

1. Надати дозвіл на розроблення детального плану забудови території для будівництва групи індивідуальних гаражів в м. Почаїв по вул. Липова.
2. Визначити:
 - 2.1. Замовником замовлення детального плану території – Почаївську міську раду Кременецького району Тернопільської області.
 - 2.2. Відповідальними за розроблення та фінансування детального плану території – гр. Папасюк Світлану Іванівну, Панасюк Юрія Юрійовича, Кухаревич Надію Стеланівну, Ратуш Марію Михайлівну, Зіневич Людмилу Ананіївну, Цибровську Ларису Сергіївну та Зінюк Тетяну Олександрівну.
 - 2.3. Уповноважити міського голову Бойка В.С. укласти угоду (договір тощо) щодо розроблення детального плану території зазначеної п.1 даного рішення.
3. Гр. Папасюк С.І., Панасюк Ю.Ю., Кухаревич Н.С., Ратуш М.М., Зіневич Л.А., Цибровській Л.С., Зінюк Т.О., згідно чинного законодавства визначити ліцензовану проєктну організацію – розробника детального плану території для укладення відповідної угоди сприяти в організації проведення громадських слухань містобудівної документації відповідно до вимог ст.21 Закону України «Про регулювання містобудівної діяльності».
4. Розроблену і погоджену в установчому законодавством порядку документацію вказану в п.1 даного рішення подати на затвердження в Почаївську міську раду.
5. Апарату Почаївської міської ради забезпечити проведення громадських слухань містобудівної документації з врахуванням ст.21 Закону України «Про регулювання містобудівної діяльності».
6. Контроль за виконанням даного рішення покласти на постійну депутатську комісію з питань містобудування, будівництва, земельних відносин та охорони навколишнього природного середовища.

Міський голова

Овук В.В.

В.С. Бойко



УКРАЇНА
ПОЧАЇВСЬКА МІСЬКА РАДА
СЬОМЕ СКЛИКАННЯ
П'ЯТДЕСЯТ ВОСЬМА СЕСІЯ
РІШЕННЯ

від « 31 » липня 2020 р.

№ 2543

Про надання дозволу на проведення експертно-грошової оцінки земельної ділянки площею 0,0662 га для будівництва та обслуговування будівель торгівлі в м. Почаїв вул. Банкова гр.Петрику О.В.

Розглянувши заяву жителя м. Кременець, вул. О.Лятуринської, 24, гр. Петрика Олександра Васильовича, який просить надати дозвіл на проведення експертно-грошової оцінки земельної ділянки, яку орендує згідно договору оренди землі від 13.07.2020 р. в м.Почаїв вул. Банкова, керуючись Земельним кодексом України, Законами України “Про місцеве самоврядування в Україні”, “Про землеустрій”, “Про державний земельний кадастр”, “Про оцінку земель”, враховуючи висновки та пропозиції постійної депутатської комісії з питань містобудування, будівництва, земельних відносин та охорони навколишнього природного середовища, Почаївська міська рада

В И Р І Ш И Л А :

1. Надати дозвіл гр. Петрику Олександру Васильовичу на проведення експертно-грошової оцінки земельної ділянки площею 0,0662 га для будівництва та обслуговування будівель торгівлі за кадастровим номером 6123410500:02:001:2943 в м. Почаїв по вул. Банкова.
2. Звіт з експертно-грошової оцінки земельної ділянки подати на затвердження на сесію Почаївської міської ради.
3. Контроль за виконанням даного рішення покласти на постійну депутатську комісію з питань містобудування, будівництва, земельних відносин та охорони навколишнього природного середовища.

Міський голова

Опук В.В.



В.С. Бойко



УКРАЇНА
ПОЧАЇВСЬКА МІСЬКА РАДА
СЬОМЕ СКЛИКАННЯ
П'ЯТДЕСЯТ ВОСЬМА СЕСІЯ
РІШЕННЯ

від « 31 » липня 2020 року

№ 2544

Про затвердження технічної документації із землеустрою щодо встановлення (відновлення) меж земельної ділянки в натурі (на місцевості) площею 0,0600 га для будівництва та обслуговування житлового будинку, господарських будівель і споруд в м. Почаїв, вул. Березина, 17а, гр. Лук'яненку М.М.

Розглянувши заяву жителя м. Почаїв, вул. Березина, 17а, гр. Лук'яненка Миколи Миколайовича, який просить затвердити технічну документацію із землеустрою щодо встановлення (відновлення) меж земельної ділянки в натурі (на місцевості) для будівництва та обслуговування житлового будинку, господарських будівель і споруд в м. Почаїв, вул. Березина, 17а, та передати дану ділянку безоплатно у власність, керуючись п.б ч.1 ст. 12, п.б ч.1 ст.81, п.а ч.3 ст.116 ст.125, ст.126 Земельного кодексу України, ст.55 Закону України "Про землеустрій", п.34 ч.1 ст. 26 Закону України "Про місцеве самоврядування в Україні", враховуючи висновки та пропозиції постійної депутатської комісії з питань містобудування, будівництва, земельних відносин та охорони навколишнього природного середовища, Почаївська міська рада

В І Р І Ш И Л А :

1. Затвердити гр. Лук'яненку Миколі Миколайовичу технічну документацію із землеустрою щодо встановлення (відновлення) меж земельної ділянки в натурі (на місцевості) площею 0,0600 га за кадастровим номером 6123410500:02:001:2929 для будівництва та обслуговування житлового будинку, господарських будівель і споруд в м. Почаїв, вул. Березина, 17а, землі житлової та громадської забудови, в межах населеного пункту.
2. Передати гр. Лук'яненку Миколі Миколайовичу безоплатно у власність земельну ділянку площею 0,0600 га за кадастровим номером 6123410500:02:001:2929 для будівництва та обслуговування житлового будинку, господарських будівель і споруд в м. Почаїв, вул. Березина, 17а.
3. Зобов'язати гр. Лук'яненку Миколу Миколайовича зареєструвати речові права на земельну ділянку у встановленому законодавством порядку.
4. Контроль за виконанням даного рішення покласти на постійну депутатську комісію з питань містобудування, будівництва, земельних відносин та охорони навколишнього природного середовища.

Міський голова

Ошук В.В.

В.С. Бойко



УКРАЇНА
ПОЧАЇВСЬКА МІСЬКА РАДА
СЬОМЕ СКЛИКАННЯ
П'ЯТДЕСЯТ ВОСЬМА СЕСІЯ
РІШЕННЯ

від «31» липня 2020 року

№ 2545

Про затвердження технічної документації із землеустрою щодо встановлення (відновлення) меж земельної ділянки в натурі (на місцевості) площею 0,1000 га для будівництва та обслуговування житлового будинку, господарських будівель і споруд в м. Почаїв, вул. Наливайка, 5, гр. Плаксіну О.Є. та гр.Плаксіній І.Ю. у спільну сумісну власність

Розглянувши заяву жителя м. Почаїв, вул. Наливайка, 5 гр. Плаксіна Олександра Єгоровича та жительки м. Київ, вул. Соляна, 70/27, гр. Плаксіної Ізольди Юріївни, які просять затвердити технічну документацію із землеустрою щодо встановлення (відновлення) меж земельної ділянки в натурі (на місцевості) для будівництва та обслуговування житлового будинку, господарських будівель і споруд в м. Почаїв, вул. Наливайка, 5, та передати дану ділянку безоплатно у спільну сумісну власність, керуючись п.б ч.1 ст. 12, п.б ч.1 ст.81, п.а ч.3 ст.116 ст.125, ст.126 Земельного кодексу України, ст.55 Закону України "Про землеустрій", п.34 ч.1 ст. 26 Закону України "Про місцеве самоврядування в Україні", враховуючи висновки та пропозиції постійної депутатської комісії з питань містобудування, будівництва, земельних відносин та охорони навколишнього природного середовища. Почаївська міська рада

В І Р І Ш И Л А :

1. Затвердити гр. Плаксіну Олександрю Єгоровичу та гр. Плаксіній Ізольді Юріївні технічну документацію із землеустрою щодо встановлення (відновлення) меж земельної ділянки в натурі (на місцевості) площею 0,1000 га за кадастровим номером 6123410500:02:001:3375 для будівництва та обслуговування житлового будинку, господарських будівель і споруд у м. Почаїв, вул. Наливайка, 5, землі житлової та громадської забудови, в межах населеного пункту.
2. Передати гр. Плаксіну Олександрю Єгоровичу та гр. Плаксіній Ізольді Юріївні безоплатно у спільну сумісну власність земельну ділянку площею 0,1000 га за кадастровим номером 6123410500:02:001:3375 для будівництва та обслуговування житлового будинку, господарських будівель і споруд в м. Почаїв, вул. Наливайка, 5.
3. Зобов'язати гр. Плаксіна Олександра Єгоровича та гр. Плаксіну Ізольду Юріївну зареєструвати речові права на земельну ділянку у встановленому законодавством порядку.
4. Контроль за виконанням даного рішення покласти на постійну депутатську комісію з питань містобудування, будівництва, земельних відносин та охорони навколишнього природного середовища.

Міський голова

Опук В.В.

В.С. Бойко



УКРАЇНА
ПОЧАЇВСЬКА МІСЬКА РАДА
СЬОМЕ СКЛИКАННЯ
П'ЯТДЕСЯТ ВОСЬМА СЕСІЯ
РІШЕННЯ

від « 31 » липня 2020 року

№ 2546

Про затвердження технічної документації із землеустрою щодо встановлення (відновлення) меж земельної ділянки в натурі (на місцевості) площею 0,1000 га для будівництва та обслуговування житлового будинку, господарських будівель і споруд в м. Почаїв, вул. Старотаразька, 10, гр. Плітину М.І.

Розглянувши заяву жителя Львівської обл., м. Червоноград, вул. Шептицького, 1/58, гр. Плітина Миколи Івановича, який просить затвердити технічну документацію із землеустрою щодо встановлення (відновлення) меж земельної ділянки в натурі (на місцевості) для будівництва та обслуговування житлового будинку, господарських будівель і споруд в м. Почаїв, вул. Старотаразька, 10, та передати дану ділянку безоплатно у власність, керуючись п.б ч.1 ст. 12, п.б ч.1 ст.81, п.а ч.3 ст.116 ст.125, ст.126 Земельного кодексу України, ст.55 Закону України "Про землеустрій", п.34 ч.1 ст. 26 Закону України "Про місцеве самоврядування в Україні", враховуючи висновки та пропозиції постійної депутатської комісії з питань містобудування, будівництва, земельних відносин та охорони навколишнього природного середовища, Почаївська міська рада

В И Р І Ш И Л А :

1. Затвердити гр. Плітину Миколі Івановичу технічну документацію із землеустрою щодо встановлення (відновлення) меж земельної ділянки в натурі (на місцевості) площею 0,1000 га за кадастровим номером 6123410500:02:001:3373 для будівництва та обслуговування житлового будинку, господарських будівель і споруд в м. Почаїв, вул. Старотаразька, 10, землі житлової та громадської забудови, в межах населеного пункту.
2. Передати гр. Плітину Миколі Івановичу безоплатно у власність земельну ділянку площею 0,1000 га за кадастровим номером 6123410500:02:001:3373 для будівництва та обслуговування житлового будинку, господарських будівель і споруд в м. Почаїв, вул. Старотаразька, 10.
3. Зобов'язати гр. Плітина Миколу Івановича зареєструвати речові права на земельну ділянку у встановленому законодавством порядку.
4. Контроль за виконанням даного рішення покласти на постійну депутатську комісію з питань містобудування, будівництва, земельних відносин та охорони навколишнього природного середовища.

Міський голова

Онук В.В.

В.С. Бойко



УКРАЇНА
ПОЧАЇВСЬКА МІСЬКА РАДА
СЬОМЕ СКЛИКАННЯ
П'ЯТДЕСЯТ ВОСЬМА СЕСІЯ
РІШЕННЯ

від «31» липня 2020 року

№ 2547

Про затвердження технічної документації із землеустрою щодо встановлення (відновлення) меж земельної ділянки в натурі (на місцевості) площею 0,1000 га для будівництва та обслуговування житлового будинку, господарських будівель і споруд в м. Почаїв, вул. Лісова, 9а, гр. Скоропляс Г.М.

Розглянувши заяву жительки м. Почаїв, вул. Лісова, 9а, гр. Скоропляс Галини Миколаївни, яка просить затвердити технічну документацію із землеустрою щодо встановлення (відновлення) меж земельної ділянки в натурі (на місцевості) для будівництва та обслуговування житлового будинку, господарських будівель і споруд в м. Почаїв, вул. Лісова, 9а, та передати дану ділянку безоплатно у власність, керуючись п.б ч.1 ст. 12, п.б ч.1 ст.81, п.а ч.3 ст.116 ст.125, ст.126 Земельного кодексу України, ст.55 Закону України "Про землеустрій", п.34 ч.1 ст. 26 Закону України "Про місцеве самоврядування в Україні", враховуючи висновки та пропозиції постійної депутатської комісії з питань містобудування, будівництва, земельних відносин та охорони навколишнього природного середовища, Почаївська міська рада

В И Р І Ш И Л А :

1. Затвердити гр. Скоропляс Галині Миколаївні технічну документацію із землеустрою щодо встановлення (відновлення) меж земельної ділянки в натурі (на місцевості) площею 0,1000 га за кадастровим номером 6123410500:02:001:3407 для будівництва та обслуговування житлового будинку, господарських будівель і споруд в м. Почаїв, вул. Лісова, 9а, землі житлової та громадської забудови, в межах населеного пункту.
2. Передати гр. Скоропляс Галині Миколаївні безоплатно у власність земельну ділянку площею 0,1000 га за кадастровим номером 6123410500:02:001:3407 для будівництва та обслуговування житлового будинку, господарських будівель і споруд в м. Почаїв, вул. Лісова, 9а.
3. Zobov'язати гр. Скоропляс Галину Миколаївну зареєструвати речові права на земельну ділянку у встановленому законодавством порядку.
4. Контроль за виконанням даного рішення покласти на постійну депутатську комісію з питань містобудування, будівництва, земельних відносин та охорони навколишнього природного середовища.

Міський голова

Опук В.В.

В.С. Бойко



УКРАЇНА
ПОЧАЇВСЬКА МІСЬКА РАДА
СЬОМЕ СКЛИКАННЯ
П'ЯТДЕСЯТ ВОСЬМА СЕСІЯ
РІШЕННЯ

від « 31 » липня 2020 року

№ 2548

**Про затвердження проєкту землеустрою
щодо відведення у власність земельної
ділянки площею 0,1015 га для ведення
особистого селянського господарства
в м. Почаїв, вул. Бригадна,
гр. Кужель М.І.**


Розглянувши заяву жительки м. Почаїв, вул. Бригадна, 42, гр. Кужель Марії Іллівни, яка просить затвердити проєкт землеустрою щодо відведення у власність земельної ділянки для ведення особистого селянського господарства в м. Почаїв, вул. Бригадна, та передати дану ділянку безоплатно у власність, керуючись п.б ч.1 ст. 12, п.б ч.1 ст.81, п.а ч.3 ст.116 ст.125, ст.126 Земельного кодексу України, ст.55 Закону України "Про землеустрій", п.34 ч.1 ст. 26 Закону України "Про місцеве самоврядування в Україні", враховуючи висновки та пропозиції постійної депутатської комісії з питань містобудування, будівництва, земельних відносин та охорони навколишнього природного середовища, Почаївська міська рада

В И Р І Ш И Л А :

1. Затвердити гр. Кужель Марії Іллівни проєкт землеустрою щодо відведення у власність земельної ділянки площею 0,1015 га за кадастровим номером 6123410500:02:001:3403 для ведення особистого селянського господарства в м. Почаїв, вул. Бригадна, землі сільськогосподарського призначення, в межах населеного пункту.
2. Передати гр. Кужель Марії Іллівни безоплатно у власність земельну ділянку площею 0,1015 га за кадастровим номером 6123410500:02:001:3403 для ведення особистого селянського господарства в м. Почаїв, вул. Бригадна.
3. Зобов'язати гр. Кужель Марію Іллівну зареєструвати речові права на земельну ділянку у встановленому законодавством порядку.
4. Контроль за виконанням даного рішення покласти на постійну депутатську комісію з питань містобудування, будівництва, земельних відносин та охорони навколишнього природного середовища.

Міський голова

Онук В.В.



В.С. Бойко



УКРАЇНА
ПОЧАЇВСЬКА МІСЬКА РАДА
СЬОМЕ СКЛИКАННЯ
П'ЯТДЕСЯТ ВОСЬМА СЕСІЯ
РІШЕННЯ

від « 31 » липня 2020 року

№ 2549

**Про затвердження проєкту землеустрою
щодо відведення у власність земельної
ділянки площею 0,0394 га для ведення
особистого селянського господарства
в м. Почаїв, вул. Наливайка,
гр. Плаксіну О.Є.**

Розглянувши заяву жителя м. Почаїв, вул. Наливайка, 5, гр. Плаксіна Олександра Єгоровича, який просить затвердити проєкт землеустрою щодо відведення у власність земельної ділянки для ведення особистого селянського господарства в м. Почаїв, вул. Наливайка, та передати дану ділянку безоплатно у власність, керуючись п.б ч.1 ст. 12, п.б ч.1 ст.81, п.а ч.3 ст.116 ст.125, ст.126 Земельного кодексу України, ст.55 Закону України "Про землеустрій", п.34 ч.1 ст. 26 Закону України "Про місцеве самоврядування в Україні", враховуючи висновки та пропозиції постійної депутатської комісії з питань містобудування, будівництва, земельних відносин та охорони навколишнього природного середовища, Почаївська міська рада

В И Р І Ш И Л А :

1. Затвердити гр. Плаксіну Олександрі Єгоровичу проєкт землеустрою щодо відведення у власність земельної ділянки площею 0,0394 га за кадастровим номером 6123410500:02:001:3384 для ведення особистого селянського господарства в м.Почаїв, вул. Наливайка, змлі сільськогосподарського призначення, в мсжах населеного пункту.
2. Передати гр. Плаксіну Олександрі Єгоровичу безоплатно у власність земельну ділянку площею 0,0394 га за кадастровим номером 6123410500:02:001:3384 для ведення особистого селянського господарства в м. Почаїв, вул. Наливайка.
3. Зобов'язати гр. Плаксіна Олександра Єгоровича зареєструвати речові права на земельну ділянку у встановленому законодавством порядку.
4. Контроль за виконанням даного рішення покласти на постійну депутатську комісію з питань містобудування, будівництва, земельних відносин та охорони навколишнього природного середовища.

Міський голова

В.С. Бойко

Ошук В.В.





УКРАЇНА
ПОЧАЇВСЬКА МІСЬКА РАДА
СЬОМЕ СКЛИКАННЯ
П'ЯТДЕСЯТ ВОСЬМА СЕСІЯ
РІШЕННЯ

від « 31 » липня 2020 року

№ 2550

Про затвердження технічної документації із землеустрою щодо встановлення (відновлення) меж земельної ділянки в натурі (на місцевості) площею 1,5641 га для ведення товарного сільськогосподарського виробництва на території Почаївської міської ОТГ Почаївській Свято-Успенській Лаврі

Розглянувши заяву Почаївської Свято-Успенської Лаври за вх. № 338 від 10.07.2020р., керуючись ст. 12, 22, 81, 116, 118 Земельного кодексу України, ст.55 Закону України "Про землеустрій", Законом України "Про внесення змін до деяких законодавчих актів України щодо вирішення питання колективної власності на землю, удосконалення правил землекористування у масивах земель сільськогосподарського призначення, запобігання рейдерству та стимулювання зрошення в Україні", ст. 26 Закону України "Про місцеве самоврядування в Україні", враховуючи висновки та пропозиції постійної депутатської комісії з питань містобудування, будівництва, земельних відносин та охорони навколишнього природного середовища, Почаївська міська рада

В И Р І Ш И Л А :

1. Затвердити Почаївській Свято-Успенській Лаврі технічну документацію із землеустрою щодо встановлення (відновлення) меж земельної ділянки в натурі (на місцевості) площею 1,5641 га за кадастровим номером 6123410500:01:002:0029 для ведення товарного сільськогосподарського виробництва на території Почаївської міської ОТГ.
2. Передати у власність Почаївської Свято-Успенської Лаври земельну ділянку для ведення товарного сільськогосподарського виробництва на території Почаївської міської ОТГ площею 1,5641 га за кадастровим номером 6123410500:01:002:0029.
3. Зобов'язати Почаївську Свято-Успенську Лавру зареєструвати речові права на земельну ділянку у встановленому законодавством порядку.
4. Контроль за виконанням даного рішення покласти на постійну депутатську комісію з питань містобудування, будівництва, земельних відносин та охорони навколишнього природного середовища

Міський голова

В.С. Бойко





УКРАЇНА
ПОЧАЇВСЬКА МІСЬКА РАДА
СЬОМЕ СКЛИКАННЯ
П'ЯТДЕСЯТ ВОСЬМА СЕСІЯ
РІШЕННЯ

від « 31 » липня 2020 року

№ 2552

Про затвердження детального плану території щодо зміни цільового призначення власної земельної ділянки площею 0,1000 га із земель для будівництва комплексу автосервісу в м.Почаїв, вул. Кременецька, 82, гр.Довгушко І.Л.

Розглянувши заяву жительки м. Почаїв, вул. Злуки, 40, гр. Довгушко Ірини Леонтіївни, яка просить затвердити детальний план території земельної ділянки для будівництва комплексу автосервісу в м. Почаїв, вул. Кременецька, 82, керуючись ст. 19, 20, 186, 186-1 Земельного кодексу України, п.34 ч.1 ст. 26 Закону України "Про місцеве самоврядування в Україні", ст. 50 Закону України "Про землеустрій", ст. 21 Закону України "Про державний земельний кадастр", Закону України "Про державну реєстрацію речових прав на нерухоме майно та їх обтяжень", враховуючи висновки та пропозиції постійної депутатської комісії з питань містобудування, будівництва, земельних відносин та охорони навколишнього природного середовища, Почаївська міська рада

В И Р І Ш И Л А :

1. Затвердити гр. Довгушко Ірині Леонтіївні детальний план території власної земельної ділянки площею 0,1000 га за кадастровим номером 6123410500:02:001:2203 для будівництва комплексу автосервісу по вул. Кременецька, 82, у м. Почаїв, Кременецького району, Тернопільської області.
2. Контроль за виконанням даного рішення покласти на постійну депутатську комісію з питань містобудування, будівництва, земельних відносин та охорони навколишнього природного середовища.

Міський голова

Ошук В.В.



В.С. Бойко



УКРАЇНА
ПОЧАЇВСЬКА МІСЬКА РАДА
СЬОМЕ СКЛИКАННЯ
П'ЯТДЕСЯТ ВОСЬМА СЕСІЯ
РІШЕННЯ

від «31» липня 2020 року

№ 2553

Про затвердження технічної документації із землеустрою щодо встановлення (відновлення) меж земельної ділянки в натурі (на місцевості) площею 0,0991 га для будівництва та обслуговування житлового будинку, господарських будівель і споруд в м. Почаїв, вул. Лесі Українки, 4, гр. Валігурі Л.М.


Розглянувши заяву жительки м. Почаїв, вул. Лесі Українки, 4, гр. Валігурі Л.М., яка просить затвердити технічну документацію із землеустрою щодо встановлення (відновлення) меж земельної ділянки в натурі (на місцевості) для будівництва та обслуговування житлового будинку, господарських будівель і споруд в м. Почаїв, вул. Лесі Українки, 4, та передати дану ділянку безоплатно у власність, керуючись п.б ч.1 ст. 12, п.б ч.1 ст.81, п.а ч.3 ст.116 ст.125, ст.126 Земельного кодексу України, ст.55 Закону України "Про землеустрій", п.34 ч.1 ст. 26 Закону України "Про місцеве самоврядування в Україні", враховуючи висновки та пропозиції постійної депутатської комісії з питань містобудування, будівництва, земельних відносин та охорони навколишнього природного середовища, Почаївська міська рада

В И Р І Ш И Л А :

1. Затвердити гр. Валігурі Любові Михайлівні технічну документацію із землеустрою щодо встановлення (відновлення) меж земельної ділянки в натурі (на місцевості) площею 0,0991 га за кадастровим номером 6123410500:02:001:3401 для будівництва та обслуговування житлового будинку, господарських будівель і споруд в м. Почаїв, вул. Лесі Українки, 4, землі житлової та громадської забудови, в межах населеного пункту.
2. Передати гр. Валігурі Любові Михайлівні безоплатно у власність земельну ділянку площею 0,0991 га за кадастровим номером 6123410500:02:001:3401 для будівництва та обслуговування житлового будинку, господарських будівель і споруд в м. Почаїв, вул. Лесі Українки, 4.
3. Зобов'язати гр. Валігуру Любов Михайлівну зареєструвати речові права на земельну ділянку у встановленому законодавством порядку.
4. Контроль за виконанням даного рішення покласти на постійну депутатську комісію з питань містобудування, будівництва, земельних відносин та охорони навколишнього природного середовища.

Міський голова

Онук В.В.



В.С. Бойко



УКРАЇНА
ПОЧАЇВСЬКА МІСЬКА РАДА
СЬОМЕ СКЛИКАННЯ
П'ЯТДЕСЯТ ВОСЬМА СЕСІЯ
РІШЕННЯ

від « 31 » липня 2020 року

№ 2555

**Про надання дозволу на виготовлення
детального плану території земельної ділянки
площею 0,0052 га в м. Почаїв, по вул. Шевченка**

Керуючись Законом України «Про регулювання містобудівної діяльності», постановою Кабінету Міністрів України №555 від 25.05.2011 «Про затвердження Порядку проведення громадських слухань щодо врахування громадських інтересів під час розроблення проектів містобудівної документації на місцевому рівні», наказом Мінрегіонбуду України від 16.11.2011р. №290 «Про затвердження Порядку розроблення містобудівної документації», ст.ст. 19,20 Земельного кодексу України, п.34 ч.1 ст.26 ЗУ «Про місцеве самоврядування в Україні, враховуючи висновки та пропозиції постійної депутатської комісії з питань містобудування, будівництва, земельних відносин та охорони навколишнього природного середовища, Почаївська міська рада

ВИРІШИЛА:

1. Надати дозвіл Почаївській міській раді на виготовлення детального плану території земельної ділянки площею 0,0052 га для розміщення об'єкту торгівлі та зупинки громадського транспорту в м. Почаїв, вул. Шевченка.
2. Визначити:
 - 2.1. Замовником замовлення детального плану території – Почаївську міську раду Тернопільської області.
 - 2.2. Відповідальним за розроблення та фінансування детального плану території – Почаївську міську раду.
 - 2.3. Уповноважити міського голову Бойка В.С. укласти угоду (договір тощо) щодо розроблення детального плану території, зазначеної в п.1 даного рішення.
3. Визначити згідно чинного законодавства ліцензовану проектну організацію – розробника детального плану території для укладення відповідної угоди, сприяти в організації проведення громадських слухань містобудівної документації відповідно до вимог ст.21 Закону України «Про регулювання містобудівної діяльності».
4. Розроблену і погоджену в установленому законодавством порядку документацію, вказану в п.1 даного рішення, подати на затвердження Почаївською міською радою.
5. Контроль за виконанням даного рішення покласти на постійну депутатську комісію з питань містобудування, будівництва, земельних відносин та охорони навколишнього природного середовища.

Міський голова

В.С. Бойко

Олук В.В.

